

—सिर्किल रेड सूची:—

जनपद अम्भोजा

13—01—2020

आदेश

उत्तराखण्ड स्टाम्प (सम्पत्ति का मूल्यांकन) नियमावली 1997 सपठित उत्तराखण्ड स्टाम्प सम्पत्ति का मूल्यांकन (संशोधन नियमावली) 2015 के अधीन जनपद अल्मोड़ा की सम्पत्ति के सर्किल रेट पूर्व में इस कार्यालय के आदेश संख्या 1932/पॉच-स्टाम्प/1017-18 दिनांक 14-जनवरी-2018 द्वारा निर्धारित किये गये थे, को निरस्त करते हुए शासन के पत्र संख्या 17/2020/XXVII(9)/ स्टाम्प-80/2009 दिनांक 12 जनवरी 2020 में दिये गये निर्देशों के अनुसार महानिरीक्षक निबन्धन, उत्तराखण्ड, देहरादून के पत्र संख्या 1436/म0नि0नि0/2019-20 दिनांक 12 जनवरी, 2020 से इसके स्थान पर स्टाम्प शुल्क का निर्धारण हेतु नियमानुसार भूमि के बाजारी मूल्य (सर्किल रेट) निम्नानुसार निर्धारित किये जाते हैं। आदेश दिनांक 13-01-2020 से प्रभावी होंगे।

अपर जिला अधिकारी

अल्मोड़ा।

अपर जिलाधिकारी

अल्मोड़ा

जिला अधिकारी

अल्मोड़ा।

अपर जिलाधिकारी

अल्मोड़ा।

तहसील जैती जनपद अल्मोड़ा के ग्रामीण क्षेत्र की सर्किल दरें।

ग्राम की संख्या	ग्राम नाम / या अन्य नाम की संख्या	प्रमुख मार्ग / मोहल्लों / राजस्व ग्रामों के नाम	कृषि भूमि की दर (लाख रु० प्रति हे०)		अकृषि भूमि की दर (रु० प्रति वर्गमीटर)		बहुमंजिलिय व आवासिय भवन में स्थित फ्लैट (सुपर एरिया प्रतिवर्ग मीटर रु० में)	वाणिज्यिक भवन की दर (सुपर एरिया प्रतिवर्ग मीटर रु० में)		नगर वाणिज्यिक भवन की दर (सुपर एरिया प्रतिवर्ग मीटर रु० में)	नगर वाणिज्यिक भवन की दर (सुपर एरिया प्रतिवर्ग मीटर रु० में)	
			वर्तमान	बाहर	वर्तमान	बाहर		वर्तमान	वर्तमान		अन्य वाणिज्यिक प्रतिष्ठान	प्रथम श्रेणी पक्का
1	2	3	4	5	6	7	8	9	10	11		
1	A	1	सुनाडी	72.00	850	13000	19000	17000	12000	10000		
		2	पुमाऊ	72.00	850	13000	19000	17000	12000	10000		
2	B	3	खडियानौली	6.30	800	13000	19000	17000	12000	10000		
		4	कुमावसौ	6.30	800	13000	19000	17000	12000	10000		
		5	लीहना	6.30	800	13000	19000	17000	12000	10000		
		6	वरम	6.30	800	13000	19000	17000	12000	10000		
		7	शूरी	6.30	800	13000	19000	17000	12000	10000		
		8	बासकोट	6.30	800	13000	19000	17000	12000	10000		
		9	नौगाँव	6.30	800	13000	19000	17000	12000	10000		
		10	सैनाली	6.30	800	13000	19000	17000	12000	10000		
		11	सौकुना	6.30	800	13000	19000	17000	12000	10000		
		12	दन्वौली	6.30	800	13000	19000	17000	12000	10000		
		13	शामगौली	6.30	800	13000	19000	17000	12000	10000		
		14	गजार	6.30	800	13000	19000	17000	12000	10000		
		15	दाहिमी	6.30	800	13000	19000	17000	12000	10000		
		16	गणऊ	6.30	800	13000	19000	17000	12000	10000		
		17	काण्डे	6.30	800	13000	19000	17000	12000	10000		
		18	नौली	6.30	800	13000	19000	17000	12000	10000		



अपर विभागाधिकारी

रजभोजा

तहसील जैती जनपद अल्मोड़ा के ग्रामीण क्षेत्र की सर्किल दरें।

1	2	3	4	कृषि भूमि की दर (लाख रु० प्रति हे०)		अकृषि भूमि की दर (रु० प्रति वर्गमीटर)		7 बहुमंजिलिय व आवासिय भवन में स्थित प्लेट (सुपर एरिया प्रतिवर्ग मीटर रु० में)	वाणिज्यिक भवन की दर (सुपर एरिया प्रतिवर्ग मीटर रु० में)		गैर वाणिज्यिक भवन की दर (सुपर एरिया प्रतिवर्ग मीटर रु० में)	
				वर्तमान	वाहर	वर्तमान	वाहर		वर्तमान	वाहर	वर्तमान	वाहर
		19	कुटीली	6.30	800	13000	19000	17000	12000	10000		
		20	शिलपड	6.30	800	13000	19000	17000	12000	10000		
		21	कालाडुंगरा	6.30	800	13000	19000	17000	12000	10000		
		22	पडौना	6.30	800	13000	19000	17000	12000	10000		
		23	जाखनीला	6.30	800	13000	19000	17000	12000	10000		
		24	सुरखाल	6.30	800	13000	19000	17000	12000	10000		
		25	दवली	6.30	800	13000	19000	17000	12000	10000		
		26	खाकर	6.30	800	13000	19000	17000	12000	10000		
		27	तडैनी	6.30	800	13000	19000	17000	12000	10000		
		28	जाख	6.30	800	13000	19000	17000	12000	10000		
		29	तल्ली डुंगरी	6.30	800	13000	19000	17000	12000	10000		
		30	मल्ली डुंगरी	6.30	800	13000	19000	17000	12000	10000		
		31	तलकोट	6.30	800	13000	19000	17000	12000	10000		
		32	तल्ली धीपली	6.30	800	13000	19000	17000	12000	10000		
		33	धिरतिनामिन	6.30	800	13000	19000	17000	12000	10000		
		34	गानी	6.30	800	13000	19000	17000	12000	10000		
		35	उडियाशी	6.30	800	13000	19000	17000	12000	10000		
		36	सेल्दावापड	6.30	800	13000	19000	17000	12000	10000		

सुपर 14 नॉन रि कारी

अल्मोड़ा

तहसील जैती जनपद अल्मोड़ा के ग्रामीण क्षेत्र की सर्किल दरें।

क्र.सं. गांव/तहसील/राज्य	ग्राम सर्किल/राज्य को नाम	प्रमुख मार्ग / मोहल्लों / राजस्व शायों को नाम	कृषि भूमि की दर (लाख रु० प्रति हे०)		अकृषि भूमि की दर (रु० प्रति वर्गमीटर)		बहुमंजिलिय व आवासिय भवन में स्थित प्लॉट (सुपर एरिया प्रतिवर्ग मीटर रु० में)	वाणिज्यिक भवन की दर (सुपर एरिया प्रतिवर्ग मीटर रु० में)		गैर वाणिज्यिक भवन की दर (सुपर एरिया प्रतिवर्ग मीटर रु० में)	
			200 मीटर से बाहर	वर्तमान	200 मीटर से बाहर	वर्तमान		दुकान / रेस्टोरेंट / शॉपिंग / कार्यालय	वर्तमान	वर्तमान	प्रथम श्रेणी पक्का
1	2	3	4	5	6	7	8	9	10	11	
		37	मल्वा मट्यूडा	6.30	800	13000	19000	17000	12000	10000	
		38	तल्वा मट्यूडा	6.30	800	13000	19000	17000	12000	10000	
		39	भकरसाह	6.30	800	13000	19000	17000	12000	10000	
		40	मल्की दीपली	6.30	800	13000	19000	17000	12000	10000	
		41	रुरवाडा	6.30	800	13000	19000	17000	12000	10000	
		42	रुरवाडा	6.30	800	13000	19000	17000	12000	10000	
		43	तडा	6.30	800	13000	19000	17000	12000	10000	
		44	नया सग्रीली	6.30	800	13000	19000	17000	12000	10000	
		45	तल्वा बिनीला	6.30	800	13000	19000	17000	12000	10000	
		46	मल्वा बिनीला	6.30	800	13000	19000	17000	12000	10000	
		47	बसमौव	6.30	800	13000	19000	17000	12000	10000	
		48	त्वाली	6.30	800	13000	19000	17000	12000	10000	
		49	बिराड	6.30	800	13000	19000	17000	12000	10000	
		50	भाबू	6.30	800	13000	19000	17000	12000	10000	
		51	बिराड	6.30	800	13000	19000	17000	12000	10000	
		52	जराख	6.30	800	13000	19000	17000	12000	10000	
		53	जाराख बसकापडे	6.30	800	13000	19000	17000	12000	10000	
		54	रसुनानी	6.30	800	13000	19000	17000	12000	10000	

श्री

अपर विभागाधिकारी

अल्मोड़ा

तहसील जैती जनपद अल्मोड़ा के ग्रामीण क्षेत्र की सर्किल दरें।

क्र.सं. गाँव/समूह का क्र.सं.	ग्राम/समूह का नाम	प्रमुख मार्ग / मोहल्लों / राजस्व ग्रामों के नाम	कृषि भूमि की दर (लाख रु० प्रति है०)		अकृषि भूमि की दर (रु० प्रति वर्गमीटर)		बहुमंजिलिय व आवासिय भवन में स्थित प्लैट (सुपर एरिया प्रतिवर्ग मीटर रु० में)	वाणिज्यिक भवन की दर (सुपर एरिया प्रतिवर्ग मीटर रु० में)		नगर वाणिज्यिक भवन की दर (सुपर एरिया प्रतिवर्ग मीटर रु० में)	
			वर्तमान	बाह्य	वर्तमान	बाह्य		वर्तमान	बाह्य	वर्तमान	बाह्य
1	2	3	4	5	6	7	8	9	10	11	
		55	रणक	6.30	800	13000	19000	17000	12000	10000	
		56	चितना	6.30	800	13000	19000	17000	12000	10000	
		57	नीली	6.30	800	13000	19000	17000	12000	10000	
		58	युपडा	6.30	800	13000	19000	17000	12000	10000	
		59	फटवालडुंगरा	6.30	800	13000	19000	17000	12000	10000	
		60	टिकर	6.30	800	13000	19000	17000	12000	10000	
		61	दरभणी	6.30	800	13000	19000	17000	12000	10000	
		62	छानाखरकोटा	6.30	800	13000	19000	17000	12000	10000	
		63	कौलीकड़ा	6.30	800	13000	19000	17000	12000	10000	
		64	शिक्षला	6.30	800	13000	19000	17000	12000	10000	
		65	श्रीद्विआखेत	6.30	800	13000	19000	17000	12000	10000	
		66	रणनीशी	6.30	800	13000	19000	17000	12000	10000	
		67	सुगडी	6.30	800	13000	19000	17000	12000	10000	
		68	आरा रसगा कुजवालाखेत	6.30	800	13000	19000	17000	12000	10000	
		69	कुज	6.30	800	13000	19000	17000	12000	10000	
		70	मोरनीला	6.30	800	13000	19000	17000	12000	10000	

श्री

अपर जिलाधिकारी

रजमोड़

(6)

तहसील जैती जनपद अल्मोड़ा के प्रमुख मार्ग की सर्किल दरें।

क्रम / संख्या / श्रेणी	प्रमुख मार्ग / मोहल्ला / राजस्व ग्रामों के नाम	श्रेणी	कृषि भूमि की दर (प्रति रु० लाख है०)			अकृषि भूमि की दर (रु० प्रति वर्ग मीटर)			बहुमंजिलिय व आवासीय भवन में स्थित प्लैट (सुपर एरिया प्रतिवर्ग मीटर रु० में)	वाणिज्यिक भवन की दर (सुपर एरिया प्रतिवर्ग मीटर रु० में)		श्री वाणिज्यिक भवन की दर (सुपर एरिया प्रतिवर्ग मीटर में)	द्वितीय कक्षा (टिनशे)										
			वर्तमान	वर्तमान	वर्तमान	वर्तमान	वर्तमान	वर्तमान		वर्तमान	वर्तमान												
1	2	3	4	5	6	7	8	9	10	11	12	13											
1	A	1	अल्मोड़ा - शहरकाटक-जैती-पुमाऊ(जैन्ती से पुमाऊ तक)	ग्रामीण	89	1050	950	13000	20000	18000	12000	1000											
													2	मोरनीला-जैती मोटर मार्ग (ग्राम सुनाडी)	ग्रामीण	89	1050	950	13000	20000	18000	12000	1000
													3	अल्मोड़ा - शहरकाटक-जैती-पुमाऊ/ मोरनीला चौकी से पुनार पुल तक मोटर मार्ग	ग्रामीण	6.60	1000	900	13000	20000	18000	12000	1000
													4	मोरनीला-जैती मोटर मार्ग (मोलनल्या से जैन्ती)	ग्रामीण	6.60	1000	900	13000	20000	18000	12000	1000
													5	जैती-पिपली-बालका मोटर मार्ग (जैन्ती से रयूर तक)	ग्रामीण	6.60	1000	900	13000	20000	18000	12000	1000
													6	सुनाडी- मल्ला निनीला (सुनाडी से बाजवार तक) मोटर मार्ग	ग्रामीण	6.60	1000	900	13000	20000	18000	12000	1000



सुपर जिलाधिकारी

अल्मोड़ा

तहसील जैती जनपद अल्मोड़ा के प्रमुख मार्ग की सर्किल दरें।

1	2	3	4	5	कृषि भूमि की दर (प्रति रु० लाख हे०)			अकृषि भूमि की दर (रु० प्रति वर्ग मीटर)			बहुमंजिलिय व आवासिय भवन में स्थित प्लैट (सुपर एरिया प्रतिवर्ग मीटर रु० में)	वाणिज्यिक भवन की दर (सुपर एरिया प्रतिवर्ग मीटर रु० में)		शैर वाणिज्यिक भवन की (सुपर एरिया प्रतिवर्ग मीटर में)	द्वितीय कक्षा श्रेणी प्रकाश	वर्तमान	
					वर्तमान	वर्तमान	वर्तमान	वर्तमान	वर्तमान	वर्तमान		वर्तमान					
			प्रमुख मार्ग / मोहल्लों / राजस्व मार्गों के नाम	श्रेणी	200मीटर तक	0 से 50 मीटर तक	50 मीटर से अधिक 200मीटर तक				दुकान / रेस्टोरेन्ट / होटल / कार्यालय	अन्य वाणिज्यिक प्रतिष्ठान					
1	2	3	4	5	6	7	8	9	10	11	12	13					
		7	भायखान-धारखोला मोटर मार्ग (भायखान - बैमनिया तक)	ग्रामीण	6.60	1000	900	13000	20000	18000	12000	1000					
		8	पोखरी-भेरगाँव मोटर मार्ग (पोखरी से उत्पूडा)	ग्रामीण	6.60	1000	900	13000	20000	18000	12000	1000					
		9	पुनारसिमल बिनोला आरा दाडिम-सैठाखाल मोटर मार्ग	ग्रामीण	6.60	1000	900	13000	20000	18000	12000	1000					
		10	सहरकाटक-गावू मोटर मार्ग	ग्रामीण	6.60	1000	900	13000	20000	18000	12000	1000					

श्री

सपर निरक्षरिकासी

सहस्रीडा

तहसील भनोली जनपद अल्मोड़ा के ग्रामीण क्षेत्र की सर्किल दरें।

क्रम नं. श्रीलंका / राज्य/राज्य को अर्थ	ग्राम नाम / मोहल्लों / राजस्व ग्रामों के नाम	कृषि भूमि की दर (लाख रु० प्रति हे०)	अकृषि भूमि की दर (रु० प्रति वर्गमीटर)	बहुमंजिलिय व आवासिय भवन में स्थित प्लॉट (सुपर एरिया प्रतिवर्ग मीटर रु० में)	वाणिज्यिक भवन की दर (सुपर एरिया प्रतिवर्ग मीटर रु० में)	अन्य वाणिज्यिक प्रतिष्ठान	शहर वाणिज्यिक भवन की दर (सुपर एरिया प्रतिवर्ग मीटर रु० में)	ग्राम श्रेणी धरका	ग्रामीण श्रेणी कच्चा (टिन्शेड)	
		वर्तमान बाहर	वर्तमान बाहर		वर्तमान					वर्तमान रुकान / रेस्टोरेन्ट / शेटल / कार्या लय
1	A	3	4	5	6	7	8	9	10	11
		1	फुल्ड जागेस्वर	62	700	12800	24000	21000	12000	10000
		2	आखोला	62	700	12700	24000	21000	12000	10000
		3	गन्धक	62	700	12700	24000	21000	12000	10000
		4	कोटली	62	700	12700	24000	21000	12000	10000
		5	बहुवा गूढ	62	700	12700	24000	21000	12000	10000
		6	नेकण	62	700	12700	24000	21000	12000	10000
		7	दया	62	700	12700	24000	21000	12000	10000
2	B	8	कौराही भय चक गुनवानोला	62	650	12650	21000	19000	12000	10000
		9	गौली	62	650	12650	21000	19000	12000	10000
		10	गुनीली	62	650	12650	21000	19000	12000	10000
		11	आदी	62	650	12650	21000	19000	12000	10000
		12	उसीली	62	650	12650	21000	19000	12000	10000
		13	खाडी	62	650	12650	21000	19000	12000	10000
		14	गुका	62	650	12650	21000	19000	12000	10000
		15	काफली	62	650	12650	21000	19000	12000	10000
		16	काली	62	650	12650	21000	19000	12000	10000
		17	खोला	62	650	12650	21000	19000	12000	10000
		18	कल्याट	62	650	12650	21000	19000	12000	10000
		19	भनोली	62	650	12650	21000	19000	12000	10000

शह

धर प्रियवाधिकारी

भनोली

तहसील भनोली जनपद अल्मोड़ा के ग्रामीण क्षेत्र की सर्किल दरें।

1	2	3	4	5		7	8		9	10		11
				कृषि भूमि की दर (लाख रु० प्रति हे०)	अकृषि भूमि की दर (रु० प्रति वर्गमीटर)		वर्गमीटरिय व आवासिय भवन में स्थित प्लॉट (सुपर एरिया प्रतिवर्ग मीटर रु० में)	वाणिज्यिक भवन की दर (सुपर एरिया प्रतिवर्ग मीटर रु० में)		अन्य वाणिज्यिक प्रतिष्ठान	प्रथम श्रेणी पक्का	
		40	अण्डोली	वर्तमान	वर्तमान	वर्तमान	वर्तमान	वर्तमान	वर्तमान	वर्तमान	वर्तमान	वर्तमान
		41	बिलौली	6.30	650	12650	21000	19000	12000	10000	10000	10000
		42	रिखाडी	6.30	650	12650	21000	19000	12000	10000	10000	10000
		43	भटकन्या	6.30	650	12650	21000	19000	12000	10000	10000	10000
		44	नौराड मल्ता	6.30	650	12650	21000	19000	12000	10000	10000	10000
		45	नौराड तल्ला	6.30	650	12650	21000	19000	12000	10000	10000	10000
		46	फटिया	6.30	650	12650	21000	19000	12000	10000	10000	10000
		47	चौना	6.30	650	12650	21000	19000	12000	10000	10000	10000
		48	बाल्ही	6.30	650	12650	21000	19000	12000	10000	10000	10000
		49	मुजियाखाना	6.30	650	12650	21000	19000	12000	10000	10000	10000
		50	खन्धारी	6.30	650	12650	21000	19000	12000	10000	10000	10000
		51	कोटिला	6.30	650	12650	21000	19000	12000	10000	10000	10000
		52	दमनकाण्डे	6.30	650	12650	21000	19000	12000	10000	10000	10000
		53	काण्डे	6.30	650	12650	21000	19000	12000	10000	10000	10000
		54	दसपढ़	6.30	650	12650	21000	19000	12000	10000	10000	10000
		55	देवतली	6.30	650	12650	21000	19000	12000	10000	10000	10000
		56	भण्डार	6.30	650	12650	21000	19000	12000	10000	10000	10000
		57	पाटा	6.30	650	12650	21000	19000	12000	10000	10000	10000
		58	कोटरुडा	6.30	650	12650	21000	19000	12000	10000	10000	10000
		59	दाहिमखेत	6.30	650	12650	21000	19000	12000	10000	10000	10000

सह

खण्डर जिलाधिकारी

अल्मोड़ा

तहसील भनोली जनपद अल्मोड़ा के ग्रामीण क्षेत्र की सर्किल दरें।

1	2	3	4	5		7	8		9	10		11
				कृषि भूमि की दर (लाख रु० प्रति हे०)	अकृषि भूमि की दर (रु० प्रति वर्गमीटर)		वर्तमान	वर्तमान		वाणिज्यिक भवन की दर (सुपर एरिया प्रतिवर्ग मीटर रु० मं)	अन्य वाणिज्यिक प्रतिष्ठान	
		60	साराइ	6.30	650	12650	21000	19000	12000	10000		
		61	कुडगौली	6.30	650	12650	21000	19000	12000	10000		
		62	रुवाल	6.30	650	12650	21000	19000	12000	10000		
		63	सिरगाँव	6.30	650	12650	21000	19000	12000	10000		
		64	माडी	6.30	650	12650	21000	19000	12000	10000		
		65	चनकाना	6.30	650	12650	21000	19000	12000	10000		
		66	सिरगाँव	6.30	650	12650	21000	19000	12000	10000		
		67	भैसाडी	6.30	650	12650	21000	19000	12000	10000		
		68	भटा बडीली मय पक	6.30	650	12650	21000	19000	12000	10000		
		69	बडीली	6.30	650	12650	21000	19000	12000	10000		
		70	उवा बेडा	6.30	650	12650	21000	19000	12000	10000		
		71	नायल पूरा	6.30	650	12650	21000	19000	12000	10000		
		72	देवल सेडी	6.30	650	12650	21000	19000	12000	10000		
		73	कुना पोखरी	6.30	650	12650	21000	19000	12000	10000		
		74	पडीली	6.30	650	12650	21000	19000	12000	10000		
		75	अनोली तरगा	6.30	650	12650	21000	19000	12000	10000		
		76	चमरोला	6.30	650	12650	21000	19000	12000	10000		
		77	काली खेत	6.30	650	12650	21000	19000	12000	10000		
		78	मकणउ	6.30	650	12650	21000	19000	12000	10000		
		79	दरवा तरगा पूरा	6.30	650	12650	21000	19000	12000	10000		

श्री

अपर विनोदिकारी
अल्मोड़ा

तहसील भनोली जनपद अल्मोड़ा के ग्रामीण क्षेत्र की सर्किल दरें।

क्र. सं.	ग्राम / मोहल्लों / राजपुर ग्रामों के नाम	कृषि भूमि की दर (लाख ₹ प्रति है०)	अकृषि भूमि की दर (₹० प्रति वर्गमीटर)	बहुमंजिलीय व आवासिय भवन में स्थित पलैट (सुपर एरिया प्रतिवर्ग मीटर ₹० में)	वाणिज्यिक भवन की दर (सुपर एरिया प्रतिवर्ग मीटर ₹० में)		गैर वाणिज्यिक भवन की दर (सुपर एरिया प्रतिवर्ग मीटर ₹० में)			
					दुकान / रेस्टोरेंट / होटल / कार्यालय	अन्य वाणिज्यिक प्रतिष्ठान		प्रथम श्रेणी पक्का	द्वितीय श्रेणी कच्चा (टिनरोड)	
1	2	3	4	5	6	7	8	9	10	11
		80	पुरखना	6.30	650	12650	21000	19000	12000	10000
		81	वासाला	6.30	650	12650	21000	19000	12000	10000
		82	सिन्दिया खेत	6.30	650	12650	21000	19000	12000	10000
		83	तड़कोट	6.30	650	12650	21000	19000	12000	10000
		84	चारबजीली	6.30	650	12650	21000	19000	12000	10000
		85	पलौली	6.30	650	12650	21000	19000	12000	10000
		86	रेपड़	6.30	650	12650	21000	19000	12000	10000
		87	कोटमहरबिन्द	6.30	650	12650	21000	19000	12000	10000
		88	खैटा लदफौड़ा	6.30	650	12650	21000	19000	12000	10000
		89	काना महरकाना	6.30	650	12650	21000	19000	12000	10000
		90	गुडीली	6.30	650	12650	21000	19000	12000	10000
		91	गुडीली लया बोट	6.30	650	12650	21000	19000	12000	10000
		92	दशौली बडियार	6.30	650	12650	21000	19000	12000	10000
		93	भेला जौल	6.30	650	12650	21000	19000	12000	10000
		94	पालडी	6.30	650	12650	21000	19000	12000	10000
		95	कनासी	6.30	650	12650	21000	19000	12000	10000
		96	दिगीली तोली	6.30	650	12650	21000	19000	12000	10000
		97	कटिया	6.30	650	12650	21000	19000	12000	10000
		98	सानडी	6.30	650	12650	21000	19000	12000	10000
		99	गीली घुपरी कोट	6.30	650	12650	21000	19000	12000	10000

SHW

अपर नि.वा.सि.कारि

अल्मोड़ा

तहसील मनोली जनपद अल्मोड़ा के ग्रामीण क्षेत्र की सिकिल दरें।

क्र.सं.	ग्राम / मोहल्ला / राजस्व भागों के नाम	प्रमुख मार्ग	कृषि भूमि की दर (लाख रु० प्रति है०)		अकृषि भूमि की दर (रु० प्रति वर्गमीटर)		व्युत्पन्नित्य व आवासिय भवन में स्थित प्लॉट (सुपर एरिया) प्रतिवर्ग मीटर (रु० में)	वाणिज्यिक भवन की दर (सुपर एरिया प्रतिवर्ग मीटर रु० में)		ग्राम श्रेणी परका	द्वितीय श्रेणी कच्चा (दिनशेड)
			वर्तमान	वर्तमान	वर्तमान	वर्तमान					
1	2	3	4	5	6	7	8	9	10	11	
		100	खंडारा	6.30	650	12650	21000	19000	12000	10000	
		101	चौना खंगरी	6.30	650	12650	21000	19000	12000	10000	
		102	कीडियानढ़	6.30	650	12650	21000	19000	12000	10000	
		103	पाली	6.30	650	12650	21000	19000	12000	10000	
		104	बगोही	6.30	650	12650	21000	19000	12000	10000	
		105	करेडभन्था	6.30	650	12650	21000	19000	12000	10000	
		106	काली बैसाली	6.30	650	12650	21000	19000	12000	10000	
		107	भड़ोणा	6.30	650	12650	21000	19000	12000	10000	
		108	सिबियाखंड	6.30	650	12650	21000	19000	12000	10000	
		109	घट्यूडी	6.30	650	12650	21000	19000	12000	10000	
		110	करी	6.30	650	12650	21000	19000	12000	10000	
		111	रघुनरा	6.30	650	12650	21000	19000	12000	10000	
		112	सोलीनी	6.30	650	12650	21000	19000	12000	10000	
		113	कुटा	6.30	650	12650	21000	19000	12000	10000	
		114	जगरीया	6.30	650	12650	21000	19000	12000	10000	
		115	धुकां	6.30	650	12650	21000	19000	12000	10000	
		116	कहना	6.30	650	12650	21000	19000	12000	10000	
		117	बडियारखंड	6.30	650	12650	21000	19000	12000	10000	
		118	शालाबुधरा	6.30	650	12650	21000	19000	12000	10000	
		119	खंडी पाण्डे	6.30	650	12650	21000	19000	12000	10000	



खपर निम्नलिखितारी

मन्त्री

(14)

तहसील भनोली जनपद अल्मोड़ा के ग्रामीण क्षेत्र की सर्किल दरें।

क्र.सं. गांव/पंचायत/समूह की संज्ञा	ग्रामपंचायत / मोहल्ला / राजस्व ग्रामों के नाम	कृषि भूमि की दर (लाख रु० प्रति है०)		अकृषि भूमि की दर (रु० प्रति वर्गमीटर)		बहुमंजूरि भवन आवासिय भवन में स्थित फ्लैट (सुपर एरिया प्रतिवर्ग मीटर रु० में)	वाणिज्यिक भवन की दर (सुपर एरिया प्रतिवर्ग मीटर रु० में)		गैर वाणिज्यिक भवन की दर (सुपर एरिया प्रतिवर्ग मीटर रु० में)	
		वर्तमान	बाह्यर	वर्तमान	बाह्यर		वर्तमान	बाह्यर	वर्तमान	बाह्यर
1	2	3	4	5	6	7	8	9	10	11
		120	बहियार बिट्ट	6.30	650	12650	21000	19000	12000	10000
		121	पपीली	6.30	650	12650	21000	19000	12000	10000
		122	गुज्जदिय	6.30	650	12650	21000	19000	12000	10000
		123	बर्बरेख	6.30	650	12650	21000	19000	12000	10000
		124	बल्वा गूँड	6.30	650	12650	21000	19000	12000	10000
		125	खाली गूँड	6.30	650	12650	21000	19000	12000	10000
		126	ताउना गूँड	6.30	650	12650	21000	19000	12000	10000
		127	भिरताला	6.30	650	12650	21000	19000	12000	10000
		128	कुमठ	6.30	650	12650	21000	19000	12000	10000
		129	प्यरौला	6.30	650	12650	21000	19000	12000	10000
		130	धरा	6.30	650	12650	21000	19000	12000	10000
		131	धुरा लया टाक	6.30	650	12650	21000	19000	12000	10000
		132	खेती गौँव	6.30	650	12650	21000	19000	12000	10000
		133	भलाठ	6.30	650	12650	21000	19000	12000	10000
		134	जाउर	6.30	650	12650	21000	19000	12000	10000
		135	बासी	6.30	650	12650	21000	19000	12000	10000
		136	प्यरौला	6.30	650	12650	21000	19000	12000	10000
		137	पयल	6.30	650	12650	21000	19000	12000	10000
		138	बीनी मल्ली	6.30	650	12650	21000	19000	12000	10000
		139	कनेडा	6.30	650	12650	21000	19000	12000	10000



**अपर निज निदेशकारी
रतनमोहन**

(15)

तहसील भनोली जनपद अल्मोड़ा के ग्रामीण क्षेत्र की सर्किल दरें।

क्र. सं.	ग्राम / गाँव / मोहल्ला / राजस्व ग्रामों के नाम	कृषि भूमि की दर (लाख ₹ प्रति हे०)	अकृषि भूमि की दर (₹ प्रति वर्गमीटर)	बहुमंजितिय व आवासिय भवन में स्थित फ्लैट (सुपर एरिया प्रतिवर्ग मीटर ₹० में)	वाणिज्यिक भवन की दर (सुपर एरिया प्रतिवर्ग मीटर ₹० में)		गैर वाणिज्यिक भवन की दर (सुपर एरिया प्रतिवर्ग मीटर ₹० में)			
					वर्तमान	वर्तमान	प्रथम श्रेणी पक्का	द्वितीय श्रेणी कच्चा (दिनशेड)		
1	2	3	4	5	6	7	8	9	10	11
		140	भरुम	6.30	650	12650	21000	19000	12000	10000
		141	नेगोली	6.30	650	12650	21000	19000	12000	10000
		142	सेली	6.30	650	12650	21000	19000	12000	10000
		143	तल बीनां भय चक	6.30	650	12650	21000	19000	12000	10000
		144	कठौला	6.30	650	12650	21000	19000	12000	10000
		145	सिराडी	6.30	650	12650	21000	19000	12000	10000
		146	तापडी	6.30	650	12650	21000	19000	12000	10000
		147	नायल	6.30	650	12650	21000	19000	12000	10000
		148	बोडा	6.30	650	12650	21000	19000	12000	10000
		149	खैरी	6.30	650	12650	21000	19000	12000	10000
		150	कलंदर	6.30	650	12650	21000	19000	12000	10000
		151	खूनी	6.30	650	12650	21000	19000	12000	10000
		152	उन्टरना	6.30	650	12650	21000	19000	12000	10000
		153	पानी	6.30	650	12650	21000	19000	12000	10000
		154	सिदि	6.30	650	12650	21000	19000	12000	10000
		155	शेवाकोट	6.30	650	12650	21000	19000	12000	10000
		156	खैडी	6.30	650	12650	21000	19000	12000	10000
		157	खडीचौला	6.30	650	12650	21000	19000	12000	10000
		158	कोला	6.30	650	12650	21000	19000	12000	10000
		159	बैनीखेत	6.30	650	12650	21000	19000	12000	10000



अपर निजराधिकारी

अल्मोड़ा

तहसील भनोली जनपद अल्मोजा के ग्रामीण क्षेत्र की सर्किल दरें।

क्रमांक	ग्राम नाम / मोहल्लों / राजस्व ग्रामों के नाम	कृषि भूमि की दर (लाख रु० प्रति है०)		अकृषि भूमि की दर (रु० प्रति वर्गमीटर)		बहुमंजिलिय व आवासिय भवन में स्थित प्लैट (सुपर एरिया प्रतिवर्ग मीटर रु० में)	वाणिज्यिक भवन की दर (सुपर एरिया प्रतिवर्ग मीटर रु० में)		ग्राम श्रेणी पक्का	द्वितीय श्रेणी कच्चा (टिनशेड)
		वर्तमान	बाहर	वर्तमान	बाहर		वर्तमान	वर्तमान		
1	2	3	4	5	6	7	8	9	10	11
		160	दया लया नौवी	6.30	6.30	12650	21000	19000	12000	10000
		161	कापडी	6.30	6.30	12650	21000	19000	12000	10000
		162	चितीला	6.30	6.30	12650	21000	19000	12000	10000
		163	भलगाँव	6.30	6.30	12650	21000	19000	12000	10000
		164	चिमखातोली	6.30	6.30	12650	21000	19000	12000	10000
		165	दीला	6.30	6.30	12650	21000	19000	12000	10000
		166	काखातोली	6.30	6.30	12650	21000	19000	12000	10000
		167	आरा सतपड	6.30	6.30	12650	21000	19000	12000	10000
		168	ढकोली	6.30	6.30	12650	21000	19000	12000	10000
		169	भनीली	6.30	6.30	12650	21000	19000	12000	10000
		170	सुकना	6.30	6.30	12650	21000	19000	12000	10000
		171	सपडीला	6.30	6.30	12650	21000	19000	12000	10000
		172	काकड लया गुपरा	6.30	6.30	12650	21000	19000	12000	10000
		173	ककलनी	6.30	6.30	12650	21000	19000	12000	10000
		174	पुनीली	6.30	6.30	12650	21000	19000	12000	10000
		175	गुपनया	6.30	6.30	12650	21000	19000	12000	10000
		176	धलसुना	6.30	6.30	12650	21000	19000	12000	10000
		177	कोल	6.30	6.30	12650	21000	19000	12000	10000
		178	भावल	6.30	6.30	12650	21000	19000	12000	10000
		179	धलगतिया	6.30	6.30	12650	21000	19000	12000	10000



जनपद अल्मोजा

अल्मोजा

तहसील मनोली जनपद अल्मोड़ा के ग्रामीण क्षेत्र की सर्किल दरें।

क्रमांक	ग्राम / मोहल्ला / एतद्वारा ग्राम की श्रेणी	प्रमुख मार्ग / राजस्व ग्रामों के नाम	कृषि भूमि की दर (लाख रु० प्रति हे०)		अकृषि भूमि की दर (रु० प्रति वर्गमीटर)		बहुमंजिलिय व आवासीय भवन में स्थित प्लेट (सुपर एरिया रु० में)	वाणिज्यिक भवन की दर (सुपर एरिया प्रतिवर्ग मीटर रु० में)		दुकान / स्टोरेज / सोटल / कार्यालय	अन्य वाणिज्यिक प्रतिष्ठान	प्रथम श्रेणी पक्का	द्वितीय श्रेणी कच्चा (दिनरोड)
			वर्तमान	वर्तमान	वर्तमान	वर्तमान							
1	2	3	4	5	6	7	8	9	10	11			
180	शानी			6.30	650	12650	21000	19000	12000	10000			
181	राजपुर			6.30	650	12650	21000	19000	12000	10000			
182	खीना			6.30	650	12650	21000	19000	12000	10000			
183	बलिया			6.30	650	12650	21000	19000	12000	10000			
184	दुलना			6.30	650	12650	21000	19000	12000	10000			
185	अडवाली			6.30	650	12650	21000	19000	12000	10000			
186	मेलकाण्डे			6.30	650	12650	21000	19000	12000	10000			
187	सेटपूछा			6.30	650	12650	21000	19000	12000	10000			
188	ठाना			6.30	650	12650	21000	19000	12000	10000			
189	सेना			6.30	650	12650	21000	19000	12000	10000			
190	भारतगौर			6.30	650	12650	21000	19000	12000	10000			
191	सेलाकोट			6.30	650	12650	21000	19000	12000	10000			
192	खदकोली			6.30	650	12650	21000	19000	12000	10000			
193	रगोशी			6.30	650	12650	21000	19000	12000	10000			
194	गल्ली			6.30	650	12650	21000	19000	12000	10000			
195	बागपानी			6.30	650	12650	21000	19000	12000	10000			
196	डण्डा			6.30	650	12650	21000	19000	12000	10000			
197	दुलना			6.30	650	12650	21000	19000	12000	10000			
198	दियारखोली			6.30	650	12650	21000	19000	12000	10000			
199	देवलख			6.30	650	12650	21000	19000	12000	10000			

श्री

अपर निवाहिकारी

अल्मोड़ा

तहसील भनोली जनपद अल्मोजा के ग्रामीण क्षेत्र की सर्किल दरें।

क्रमांक	ग्राम / मोहल्ला / राजस्व ग्राम की श्रेणी	प्रमुख मार्ग / मोहल्ला / राजस्व ग्रामों के नाम	कृषि भूमि की दर (लाख रु० प्रति है०)		अकृषि भूमि की दर (रु० प्रति वर्गमीटर)		यसुमजिलिय व आवाशिय भवन में स्थित प्लॉट (सुपर एरिया) प्रतिवर्ग मीटर (रु० में)	याण्डियक भवन की दर (सुपर एरिया प्रतिवर्ग मीटर रु० में)		ग्राम श्रेणी पक्का	द्वितीय श्रेणी कच्चा (दिनशेख)
			200 मीटर से बाहर	200 मीटर से वर्तमान	वर्तमान	वर्तमान		दुकान / रेस्टोरेन्ट / शेटल / कार्यालय	अन्य याण्डियक प्रतिष्ठान		
1	2	3	4	5	6	7	8	9	10	11	
		200	सियाला	6.30	650	12650	21000	19000	12000	10000	
		201	राफुन	6.30	650	12650	21000	19000	12000	10000	
		202	पील	6.30	650	12650	21000	19000	12000	10000	
		203	कुवैली	6.30	650	12650	21000	19000	12000	10000	
		204	मर्झई	6.30	650	12650	21000	19000	12000	10000	
		205	बिल	6.30	650	12650	21000	19000	12000	10000	
		206	सिन्धिया मल्ला	6.30	650	12650	21000	19000	12000	10000	
		207	पौखशे	6.30	650	12650	21000	19000	12000	10000	
		208	डिनरी गैठ	6.30	650	12650	21000	19000	12000	10000	
		209	कोटेश्वर	6.30	650	12650	21000	19000	12000	10000	
		210	चक उडियार	6.30	650	12650	21000	19000	12000	10000	
		211	मैसाड गूठ	6.30	650	12650	21000	19000	12000	10000	
		212	फूवई अमली	6.30	650	12650	21000	19000	12000	10000	
		213	भन्नासा गैठ	6.30	650	12650	21000	19000	12000	10000	
		214	बहगाड	6.30	650	12650	21000	19000	12000	10000	
		215	गोटगुआ	6.30	650	12650	21000	19000	12000	10000	
		216	सिरावा	6.30	650	12650	21000	19000	12000	10000	
		217	काना	6.30	650	12650	21000	19000	12000	10000	
		218	बजेल	6.30	650	12650	21000	19000	12000	10000	
		219	भारतौला	6.30	650	12650	21000	19000	12000	10000	


 उपर जिलाधिकारी
 अल्मोजा

तहसील मनोली जनपद अल्मोड़ा के ग्रामीण क्षेत्र की सर्किल दरें।

1	2	3	4	5		7	8		9	10	11
				कृषि भूमि की दर (लाख रु० प्रति है०)	अकृषि भूमि की दर (रु० प्रति वर्गमीटर)		वाणिज्यिक भवन की दर (सुपर एरिया प्रतिवर्ग मीटर रु० में)	वाणिज्यिक भवन प्रतिवर्ग मीटर रु० में)			
		220	नैलपट्ट	वर्तमान	वर्तमान	वर्तमान	वर्तमान	वर्तमान	वर्तमान	वर्तमान	वर्तमान
		221	सिलनी	वर्तमान	वर्तमान	वर्तमान	वर्तमान	वर्तमान	वर्तमान	वर्तमान	वर्तमान
		222	पुपगढ	वर्तमान	वर्तमान	वर्तमान	वर्तमान	वर्तमान	वर्तमान	वर्तमान	वर्तमान
		223	गोखरी	वर्तमान	वर्तमान	वर्तमान	वर्तमान	वर्तमान	वर्तमान	वर्तमान	वर्तमान
		224	टगडूवा	वर्तमान	वर्तमान	वर्तमान	वर्तमान	वर्तमान	वर्तमान	वर्तमान	वर्तमान
		225	मनुवा खालसा	वर्तमान	वर्तमान	वर्तमान	वर्तमान	वर्तमान	वर्तमान	वर्तमान	वर्तमान
		226	कपकोली	वर्तमान	वर्तमान	वर्तमान	वर्तमान	वर्तमान	वर्तमान	वर्तमान	वर्तमान

(Handwritten signature)

**खपर निवाधिकारी
अल्मोड़ा**

तहसील मनोली जनपद अल्मोड़ा के प्रमुख मार्ग की सर्किल दरें।

अ.सं. क्र.	ग्राम / मोहल्लो / राजखंड व ग्राम की श्रेणी	प्रमुख मार्ग / मोहल्लो / राजखंड ग्रामों के नाम	श्रेणी	कृषि भूमि की दर (प्रति रु० लाख हे०)			अकृषि भूमि की दर (रु० प्रति वर्ग मीटर)			वहुमंजिलिय व आवासिय भवन में स्थित प्लैट (सुपर एरिया प्रतिवर्ग मीटर रु० में)	वाणिज्यिक भवन की दर (सुपर एरिया प्रतिवर्ग मीटर रु० में)		गैर वाणिज्यिक भवन की दर (सुपर एरिया प्रतिवर्ग मीटर रु० में)	
				कृषि भूमि की दर (प्रति रु० लाख हे०)	0 से 50 मीटर तक	50 मीटर से अधिक	वर्ग मीटर	वर्ग मीटर	वर्ग मीटर		वर्ग मीटर	वर्ग मीटर	वर्ग मीटर	वर्ग मीटर
1	A	1 आरखोला-जागेश्वर-नैनी मोटर मार्ग (आरखोला से बसुवागुड़ तक)	ग्रामीण	68.00	900	800	12900	25000	22000	12000	10000			
		2 अल्मोड़ा-काफलीखान-मनोली मोटर मार्ग	ग्रामीण	68.00	900	800	12900	25000	22000	12000	10000			
		3 अल्मोड़ा-शिवारंगढ़ मोटर मार्ग (दरवाजा बाजार)	ग्रामीण	68.00	900	800	12800	22000	20000	12000	10000			
		4 सुभाखान-सलनीडीना-उडीवा मोटर मार्ग (नीरवाँव क्षेत्र)	ग्रामीण	68.00	800	700	12800	22000	20000	12000	10000			
		5 बसोलीखान-समलोला मोटर मार्ग	ग्रामीण	68.00	800	700	12800	22000	20000	12000	10000			
		6 अल्मोड़ा विद्यारंगढ़-मोटर मार्ग (कल्याट व बाराबूना क्षेत्र)	ग्रामीण	68.00	800	700	12800	22000	20000	12000	10000			

सुपर विभागाधिकारी

अल्मोड़ा

(21)


तहसील भनोली जनपद अल्मोड़ा के प्रमुख मार्ग की सर्किल दरें।

अवकाश क्र. / श्रेणी	प्रमुख मार्ग / मोहल्लों / राउटर मार्गों के नाम	श्रेणी	कुंशि भूमि की दर (प्रति रु० लाख है०)			अकुंशि भूमि की दर (रु० प्रति वर्ग मीटर)			वहुमजलिय व आवासिय भवन में स्थित फर्लेट (सुपर एरिया प्रतिवर्ग मीटर रु० में)	याणित्यिक भवन की दर (सुपर एरिया प्रतिवर्ग मीटर रु० में)		गैर याणित्यिक भवन की दर (सुपर एरिया प्रतिवर्ग मीटर रु० में)	
			200मीटर तक	0 से 50 मीटर तक	50 मीटर से अधिक 200मीटर तक	वर्गभान	वर्गभान	वर्गभान		वर्गभान	वर्गभान	वर्गभान	वर्गभान
1	A	3	4	5	6	7	8	9	10	11	12	13	
		1	आरसीला-वागेरवर-केसी मोटर मार्ग (आरसीला से वसुवागुड तक)	ग्रामीण	68.00	900	800	12900	25000	22000	12000	10000	
		2	अल्मोड़ा-काफलीखान-भनोली मोटर मार्ग	ग्रामीण	68.00	900	800	12900	25000	22000	12000	10000	
		3	अल्मोड़ा-पिथौरागढ़ मोटर मार्ग (दन्वा बालास)	ग्रामीण	68.00	900	800	12900	25000	22000	12000	10000	
		4	सुवाखान-धरनीडीना-छडीला मोटर मार्ग (नीसोद क्षेत्र)	ग्रामीण	68.00	800	700	12800	22000	20000	12000	10000	
		5	वसोलीखान-धमलोला मोटर मार्ग	ग्रामीण	68.00	800	700	12800	22000	20000	12000	10000	
		6	अल्मोड़ा पिथौरागढ़-मोटर मार्ग (कल्याट व बाराकुना क्षेत्र)	ग्रामीण	68.00	800	700	12800	22000	20000	12000	10000	


 अधिकारी
 तहसील भनोली


तहसील मनोली जनपद अल्मोड़ा के प्रमुख मार्ग की सर्किल दरें।

क्रमांक	प्रमुख मार्ग / मोहल्लों / राजखण्डों के नाम	श्रेणी	कृषि भूमि की दर (प्रति रु० लाख है०)			अकृषि भूमि की दर (रु० प्रति वर्ग मीटर)			वाणिज्यिक भवन व आवासिय भवन में स्थित प्लेट (सुपर एरिया प्रतिवर्ग मीटर रु० में)	वाणिज्यिक भवन की दर (सुपर एरिया प्रतिवर्ग मीटर रु० में)		गैर वाणिज्यिक भवन की दर (सुपर एरिया प्रतिवर्ग मीटर रु० में)											
			वर्गमीन	वर्गमीन	वर्गमीन	वर्गमीन	वर्गमीन	वर्गमीन		वर्गमीन	वर्गमीन	वर्गमीन	वर्गमीन										
1																							
2																							
3	प्रमुख मार्ग / मोहल्लों / राजखण्डों के नाम	श्रेणी	200मीटर तक	0 से 50 मीटर तक	50 मीटर से अधिक	200मीटर तक	वर्गमीन	वर्गमीन	वर्गमीन	वर्गमीन	वर्गमीन	वर्गमीन	वर्गमीन										
4																							
14														अल्मोड़ा-देवशाला-बागवतखल मोटर मार्ग	श्रेणी	7.50	800	700	12800	22000	20000	12000	10000
15														अल्मोड़ा-राकगादीवा-लमनावा मोटर मार्ग	श्रेणी	7.50	800	700	12800	22000	20000	12000	10000
16														अल्मोड़ा-द्वाराडी-गल्ली मोटर मार्ग	श्रेणी	7.50	800	700	12800	22000	20000	12000	10000
17	अल्मोड़ा-बाँलादेवी-विल मोटर मार्ग	श्रेणी	7.50	800	700	12800	22000	20000	12000	10000													
18	अल्मोड़ा-नैनी-जागरवर मोटर मार्ग	श्रेणी	7.50	800	700	12800	22000	20000	12000	10000													


खपर जिलाधिकारी
अल्मोड़ा

तहसील सोमेश्वर जनपद अल्मोड़ा के अर्द्धनगरीय की सार्किल दरें।

क्रमांक	ग्राम / गाँव / मोहल्ले / राजस्व ग्रामों के नाम	कृषि भूमि की दर (लाख रु० प्रति है०)		अकृषि भूमि की दर (रु० प्रति वर्गमीटर)		बहुमंजिलिय व आवासिय भवन में स्थित फ्लैट (सुपर एरिया प्रतिवर्ग मीटर रु० में)	वाणिज्यिक भवन की दर (सुपर एरिया प्रतिवर्ग मीटर रु० में)		गैर वाणिज्यिक भवन की दर (सुपर एरिया प्रतिवर्ग मीटर रु० में)	द्वितीय श्रेणी कच्चा (दिनरोड)
		वर्तमान	वर्तमान	वर्तमान	वर्तमान		वर्तमान	वर्तमान		
1	A	3	4	5	6	7	8	9	10	11
1		1	सर्जाली	62	650	12650	17000	15000	12000	10000
		2	टाना	62	650	12650	17000	15000	12000	10000
		3	मानारत	62	650	12650	17000	15000	12000	10000
		4	खुरात	62	650	12650	17000	15000	12000	10000
		5	मल्लाखोली	62	650	12650	17000	15000	12000	10000
		6	हट्यूडा	62	650	12650	17000	15000	12000	10000
		7	मल्लाडा	62	650	12650	17000	15000	12000	10000
		8	अभुरिया	62	650	12650	17000	15000	12000	10000
		9	जालथौलात	62	650	12650	17000	15000	12000	10000
		10	दियाना	62	650	12650	17000	15000	12000	10000
		11	उानीलेशाल	62	650	12650	17000	15000	12000	10000
	12	तेला शेरिया	62	650	12650	17000	15000	12000	10000	


धर जिलाधिकारी
अल्मोड़ा

(25)

तहसील सोमेश्वर जनपद अल्मोड़ा के ग्रामीण क्षेत्र की सर्किल दरें।

ग्राम / गाँव / मोहल्लों / राजवत ग्रामों के नाम	ग्राम / गाँव / मोहल्लों / राजवत ग्रामों के नाम	कृषि भूमि की दर (लाख रु० प्रति हे०)		अकृषि भूमि की दर (रु० प्रति वर्गमीटर)		बहुमंजिलिय व आवासिय भवन में स्थित फ्लैट (सुपर एरिया प्रतिवर्ग मीटर रु० में)	दुकान / रेस्टोरेंट / शॉटल / कार्यालय	अन्य वाणिज्यिक प्रतिष्ठान	ग्राम श्रेणी पक्का	शैर वाणिज्यिक भवन की दर (सुपर एरिया प्रतिवर्ग मीटर रु० में)	शैर वाणिज्यिक भवन की दर (सुपर एरिया प्रतिवर्ग मीटर रु० में)	द्वितीय श्रेणी कच्चा (दिनरोड)
		वर्तमान	वर्तमान	वर्तमान	वर्तमान							
1	2	3	4	5	6	7	8	9	10	11	11	
1	A	1	महेशमाफी	16	500	12600	17000	15000	12000	10000		
		2	पकीरिया	16	500	12600	17000	15000	12000	10000		
		3	ककराड	16	500	12600	17000	15000	12000	10000		
		4	बावरी	16	500	12600	17000	15000	12000	10000		
		5	सुनासी	16	500	12600	17000	15000	12000	10000		
		6	रामन	16	500	12600	17000	15000	12000	10000		
		7	भवरी	16	500	12600	17000	15000	12000	10000		
		8	नगीरिया	16	500	12600	17000	15000	12000	10000		
		9	खैराकोट	16	500	12600	17000	15000	12000	10000		
		10	काला	16	500	12600	17000	15000	12000	10000		
		11	बभनकल्यां	16	500	12600	17000	15000	12000	10000		
		12	भाला	16	500	12600	17000	15000	12000	10000		
		13	बनीदा	16	500	12600	17000	15000	12000	10000		
		14	शैल	16	500	12600	17000	15000	12000	10000		
		15	गुरुडा	16	500	12600	17000	15000	12000	10000		
		16	वीरप	16	500	12600	17000	15000	12000	10000		
		17	धीलरा	16	500	12600	17000	15000	12000	10000		
		18	पच्चीसी	16	500	12600	17000	15000	12000	10000		
		19	नसीलावागड	16	500	12600	17000	15000	12000	10000		

धर
धर जिलाधिकारी
अल्मोड़ा

तहसील सोमेश्वर जनपद अल्मोड़ा के ग्रामीण क्षेत्र की सर्किल दरें।

क्र.सं. गांव/र. वा.सं. की.सं.	ग्राम समूह / सं. वा.सं. की.सं.	प्रमुख मार्ग / मोहल्लों / राजस्व ग्रामों के नाम	कृषि भूमि की दर (लाख रु० प्रति है०)		अकृषि भूमि की दर (रु० प्रति वर्गमीटर)		बहुमंजिलिय व आवासिय भवन से स्थित फ्लैट (सुपर एरिया प्रतिवर्ग मीटर रु० में)	वाणिज्यिक भवन की दर (सुपर एरिया प्रतिवर्ग मीटर रु० में)		गैर वाणिज्यिक भवन की दर (सुपर एरिया प्रतिवर्ग मीटर रु० में)	प्रथम श्रेणी मकका	द्वितीय श्रेणी कच्चा (टिनशेड)
			वर्तमान बाहर	200 मीटर से बाहर	वर्तमान बाहर	वर्तमान बाहर		वर्तमान बाहर	वर्तमान बाहर			
1	2	3	4	5	6	7	8	9	10	11		
		20	लडभपुर	16	500	12600	17000	15000	12000	10000		
		21	सुपकोट	16	500	12600	17000	15000	12000	10000		
		22	पठेर	16	500	12600	17000	15000	12000	10000		
		23	खारीखेत	16	500	12600	17000	15000	12000	10000		
		24	सिमखाला	16	500	12600	17000	15000	12000	10000		
		25	बड़भुजा	16	500	12600	17000	15000	12000	10000		
		26	चिरई	16	500	12600	17000	15000	12000	10000		
		27	ओरियागाँव	16	500	12600	17000	15000	12000	10000		
		28	बजेल	16	500	12600	17000	15000	12000	10000		
		29	पया	16	500	12600	17000	15000	12000	10000		
		30	ओकली	16	500	12600	17000	15000	12000	10000		
		31	नौगांवगुठ	16	500	12600	17000	15000	12000	10000		
		32	सोनकोटली	16	500	12600	17000	15000	12000	10000		
		33	बेड़गांव	16	500	12600	17000	15000	12000	10000		
		34	अर्जुनखट	16	500	12600	17000	15000	12000	10000		
		35	बामनीगाड़	16	500	12600	17000	15000	12000	10000		
		36	देवावां	16	500	12600	17000	15000	12000	10000		
		37	सर्ग	16	500	12600	17000	15000	12000	10000		
		38	सलौली	16	500	12600	17000	15000	12000	10000		



क्षर विभाधिकारी

सदरमोड़

तहसील सोमेश्वर जनपद अल्मोड़ा के ग्रामीण क्षेत्र की सर्किल दरें।

क्रमांक	ग्राम / गाँव / मोहल्लों / राजख ग्रामों के नाम	कृषि भूमि की दर (लाख रु० प्रति हे०)		अकृषि भूमि की दर (रु० प्रति वर्गमीटर)		बहुमंजूरिय व आवासिय भवन में स्थित फ्लैट (सुपर एरिया प्रतिवर्ग मीटर रु० में)	वाणिज्यिक भवन की दर (सुपर एरिया प्रतिवर्ग मीटर रु० में)		गैर वाणिज्यिक भवन की दर (सुपर एरिया प्रतिवर्ग मीटर रु० में)	प्रथम श्रेणी पक्का	द्वितीय श्रेणी कच्चा (दिमोड)
		वर्तमान	वर्धमान	वर्तमान	वर्धमान		वर्तमान	वर्धमान			
1	2	3	4	5	6	7	8	9	10	11	
		39	विरदुवा	16	500	12600	17000	15000	12000	10000	
		40	तलाऊगढ़	16	500	12600	17000	15000	12000	10000	
		41	रूपा	16	500	12600	17000	15000	12000	10000	
		42	अमृतपुर	16	500	12600	17000	15000	12000	10000	
		43	तीलगाँव	16	500	12600	17000	15000	12000	10000	
		44	शीलाकोट	16	500	12600	17000	15000	12000	10000	
		45	मंजूरीपावड़े	16	500	12600	17000	15000	12000	10000	
		46	मंजूरीसैजासी	16	500	12600	17000	15000	12000	10000	
		47	खीराकोट	16	500	12600	17000	15000	12000	10000	
		48	उमौली	16	500	12600	17000	15000	12000	10000	
		49	खकोली	16	500	12600	17000	15000	12000	10000	
		50	नागनाकुशी	16	500	12600	17000	15000	12000	10000	
		51	भेटा	16	500	12600	17000	15000	12000	10000	
		52	बडसीला	16	500	12600	17000	15000	12000	10000	
		53	सीवासी	16	500	12600	17000	15000	12000	10000	
		54	झौनी	16	500	12600	17000	15000	12000	10000	
		55	सतसती अरुडिया	16	500	12600	17000	15000	12000	10000	
		56	रथारानांव	16	500	12600	17000	15000	12000	10000	
		57	हुमडगाँव	16	500	12600	17000	15000	12000	10000	

(Handwritten Signature)

उपर विभाधिकारी

अल्मोड़ा

तहसील सोमेश्वर जनपद अल्मोड़ा के ग्रामीण क्षेत्र की सर्किल दरें।

क्रमांक	ग्राम पंचायत / मोहल्लों / शाजपुर ग्रामों के नाम	कृषि भूमि की दर (लाख रु० प्रति हे०)	अकृषि भूमि की दर (रु० प्रति वर्गमीटर)	बहुमंजिलिय व आवासीय भवन में स्थित फ्लैट (सुपर एरिया प्रतिवर्ग मीटर रु० में)	वाणिज्यिक भवन की दर (सुपर एरिया प्रतिवर्ग मीटर रु० में)		गैर वाणिज्यिक भवन की दर (सुपर एरिया प्रतिवर्ग मीटर रु० में)			
					दुकान / रेस्टोरेंट / शॉटल / कार्यालय	अन्य वाणिज्यिक प्रतिष्ठान	प्रथम श्रेणी पक्का	द्वितीय श्रेणी कच्चा (टिनशेड)		
1	2	3	4	5	6	7	8	9	10	11
		भनार		वर्तमान	वर्तमान	वर्तमान	वर्तमान	वर्तमान	वर्तमान	वर्तमान
		58	भनार	16	500	12600	17000	15000	12000	10000
		59	बनौडा	16	500	12600	17000	15000	12000	10000
		60	ककड़ाई	16	500	12600	17000	15000	12000	10000
		61	डिनरा	16	500	12600	17000	15000	12000	10000
		62	बनौडा	16	500	12600	17000	15000	12000	10000
		63	नाकोट	16	500	12600	17000	15000	12000	10000
		64	बौडा	16	500	12600	17000	15000	12000	10000
		65	फल्गारी	16	500	12600	17000	15000	12000	10000
		66	बहुवाडी	16	500	12600	17000	15000	12000	10000
		67	आमरसैलकुली	16	500	12600	17000	15000	12000	10000
		68	सैलादेवनिया	16	500	12600	17000	15000	12000	10000
		69	नावली	16	500	12600	17000	15000	12000	10000
		70	मालजगाव	16	500	12600	17000	15000	12000	10000
		71	डिनरा	16	500	12600	17000	15000	12000	10000
		72	भरडगीव	16	500	12600	17000	15000	12000	10000
		73	जडियाखाली	16	500	12600	17000	15000	12000	10000
		74	मैसडगीव	16	500	12600	17000	15000	12000	10000
		75	डामुकगुड	16	500	12600	17000	15000	12000	10000
		76	डामुकजोशी	16	500	12600	17000	15000	12000	10000

तहसील सोमश्वर जनपद अल्मोड़ा के ग्रामीण क्षेत्र की सर्किल दरें।

1	2	3	4	5		7	8		9	10		11
				वर्तमान	बाह्य		वर्तमान	बाह्य		वर्तमान	अन्य	
	ग्राम / गाँव / मोहल्ला / राजस्व ग्रामों के नाम	ग्राम / गाँव / मोहल्ला / राजस्व ग्रामों के नाम	ग्राम / गाँव / मोहल्ला / राजस्व ग्रामों के नाम	कृषि भूमि की दर (लाख रु० प्रति हे०)	अकृषि भूमि की दर (रु० प्रति वर्गमीटर)	बहुभोजितिय व आवासिय भवन में स्थित प्लैट में परिभाषित (सुपर एरिया प्रतिवर्ग मीटर रु० में)	दुकान / स्टॉर / होटल / कार्यालय	अन्य वाणिज्यिक प्रतिष्ठान	वर्तमान	प्रथम श्रेणी पक्का	द्वितीय श्रेणी कच्चा (दिनशुल्क)	
77	शेरू की आली.			16	500	12600	17000	15000	12000	10000		
78	बयालाखालसा			16	500	12600	17000	15000	12000	10000		
79	सुरौली			16	500	12600	17000	15000	12000	10000		
80	खाड़ीसुनार			16	500	12600	17000	15000	12000	10000		
81	लद्गूडा			16	500	12600	17000	15000	12000	10000		
82	सलीख			16	500	12600	17000	15000	12000	10000		
83	बानोली			16	500	12600	17000	15000	12000	10000		
84	कैथली			16	500	12600	17000	15000	12000	10000		
85	नागहनवाल			16	500	12600	17000	15000	12000	10000		
86	नागवोशी			16	500	12600	17000	15000	12000	10000		
87	बले			16	500	12600	17000	15000	12000	10000		
88	उत्तरीका घुडनीका			16	500	12600	17000	15000	12000	10000		
89	भवे			16	500	12600	17000	15000	12000	10000		
90	लोद			16	500	12600	17000	15000	12000	10000		
91	रेत			16	500	12600	17000	15000	12000	10000		
92	रतलाडुगरी			16	500	12600	17000	15000	12000	10000		
93	जैमौली			16	500	12600	17000	15000	12000	10000		
94	बिलीरी			16	500	12600	17000	15000	12000	10000		
95	लखनाडी			16	500	12600	17000	15000	12000	10000		

स

अपर जिलाधिकारी

दरमोड़ा

तहसील सोमेश्वर जनपद अल्मोजा के ग्रामीण क्षेत्र की सर्किल दरें।

1	2	3	4	5		7	8		9	10		11
				कृषि भूमि की दर (लाख रु० प्रति हे०)	अकृषि भूमि की दर (रु० प्रति वर्गमीटर)		वर्तमान	वाहर		वर्तमान	वर्तमान	
2	B	प्रमुख मार्ग / मोहल्लों / राजारव ग्रामों के नाम		96	शामुकपतडिया	16	500	12600	17000	15000	12000	10000
				97	गोलने	16	500	12600	17000	15000	12000	10000
				98	बडगाँव	16	500	12600	17000	15000	12000	10000
				99	बलोट्टी	16	500	12600	17000	15000	12000	10000
				100	मालीज	16	500	12600	17000	15000	12000	10000
				101	पतगाँव	16	500	12600	17000	15000	12000	10000
				102	छोटकीन	16	500	12600	17000	15000	12000	10000
				103	डौनधुनार	16	500	12600	17000	15000	12000	10000
				104	नैकाणा	16	500	12600	17000	15000	12000	10000
				105	फल्दा	16	500	12600	17000	15000	12000	10000
				106	बोसडुजर	16	500	12600	17000	15000	12000	10000
				107	काटली	16	500	12600	17000	15000	12000	10000
108	सैलाआपठ	16	500	12600	17000	15000	12000	10000				
109	कनालबुंगा	7.50	500	12600	17000	15000	12000	10000				
110	बल्हाखालसा	7.50	500	12600	17000	15000	12000	10000				
111	बल्हासैठ	7.50	500	12600	17000	15000	12000	10000				
112	मेहला भरा चक गुडकापडे	7.50	500	12600	17000	15000	12000	10000				

श्री

धर जिलाधिकारी

दरमोजा

तहसील सोमेश्वर जनपद अल्मोड़ा के ग्रामीण क्षेत्र की सर्किल दरें।

1	2	3	4	5		7	8		9	10	11
				कृषि भूमि की दर (लाख रु० प्रति हे०)	अकृषि भूमि की दर (रु० प्रति वर्गमीटर)		वर्तमान	वर्तमान			
				वर्तमान	वर्तमान	वर्तमान	वर्तमान	वर्तमान	वर्तमान	वर्तमान	वर्तमान
		113	साकार	7.50	500	12600	17000	15000	12000	10000	
		114	ग्वालोकोट	7.50	500	12600	17000	15000	12000	10000	
		115	मयवकभगतीला	7.50	500	12600	17000	15000	12000	10000	
		116	दाडिभखौला	7.50	500	12600	17000	15000	12000	10000	
		117	तिलौरा	7.50	500	12600	17000	15000	12000	10000	
		118	जगूला	7.50	500	12600	17000	15000	12000	10000	
		119	न्यालजगूला	7.50	500	12600	17000	15000	12000	10000	
		120	भाटजगूला बक सिमाशी	7.50	500	12600	17000	15000	12000	10000	
		121	बसीलीमाफी बक	7.50	500	12600	17000	15000	12000	10000	
		122	त्रिधानौला	7.50	500	12600	17000	15000	12000	10000	
		123	अपनिया	7.50	500	12600	17000	15000	12000	10000	
		124	बेलगाढ	7.50	500	12600	17000	15000	12000	10000	
		125	साकनियाकोट	7.50	500	12600	17000	15000	12000	10000	
		126	भाटगाढ	7.50	500	12600	17000	15000	12000	10000	
		127	दोखरी	7.50	500	12600	17000	15000	12000	10000	
		128	शेठ	7.50	500	12600	17000	15000	12000	10000	
			गाविल	7.50	500	12600	17000	15000	12000	10000	

24

धर जिलाधिकारी

दरमोड़ा

तहसील सोमेश्वर जनपद अल्मोजा के ग्रामीण क्षेत्र की सर्किल दरें।

1	2	3	4	5		7	8		9	10	11
				वर्तमान	वर्तमान		वर्तमान	वर्तमान			
				कृषि भूमि की दर (लाख रु० प्रति हे०)	अकृषि भूमि की दर (रु० प्रति वर्गमीटर)	बहुमंजिलिय व आवासिय भवन में स्थित फ्लैट (सुपर परिया प्रतिवर्ग मीटर रु० में)	वाणिज्यिक भवन की दर (सुपर परिया प्रतिवर्ग मीटर रु० में)	अन्य वाणिज्यिक प्रतिष्ठान	गैर वाणिज्यिक भवन की दर (सुपर परिया प्रतिवर्ग मीटर रु० में)	प्रथम श्रेणी पक्का	द्वितीय श्रेणी कच्चा (टिनरोड)
				200 मीटर से बाहर	200 मीटर से बाहर	वर्तमान	दुकान/रेस्टोरेंट/हाटल/काय लिय				
1		129	स्वतंत्रकॉर	वर्तमान	वर्तमान	वर्तमान	वर्तमान	वर्तमान	वर्तमान	वर्तमान	वर्तमान
		130	बहूयुजा	7.50	500	12600	17000	15000	12000	10000	10000
		131	पिपराड	7.50	500	12600	17000	15000	12000	10000	10000
		132	भनरमौर	7.50	500	12600	17000	15000	12000	10000	10000
		133	नाकोट	7.50	500	12600	17000	15000	12000	10000	10000
		134	उसरकाना	7.50	500	12600	17000	15000	12000	10000	10000
		135	केनोली	7.50	500	12600	17000	15000	12000	10000	10000

श्री
 प्रर जिन्याधिकारी
 अल्मोजा

तहसील सोमेश्वर जनपद अल्मोड़ा के प्रमुख मार्ग की सर्किल दरें।

क्रम / मोहल्ले / राजस्व की श्रेणी	प्रमुख मार्ग / मोहल्लों / राजस्व ग्रामों के नाम	श्रेणी	कृषि भूमि की दर (प्रति रु० लाख हे०)			अकृषि भूमि की दर (रु० प्रति वर्ग मीटर)			बहुमंजिलिय व आवासिय भवन में स्थित प्लेट (सुपर एरिया प्रतिवर्ग मीटर रु० में)	वाणिज्यिक भवन की दर (सुपर एरिया प्रतिवर्ग मीटर रु० में)		गैर वाणिज्यिक भवन की दर (सुपर एरिया प्रतिवर्ग मीटर रु० में)	द्वितीय श्रेणी कच्चा (टिनशेड)					
			वर्तमान	वर्तमान	वर्तमान	वर्तमान	वर्तमान	वर्तमान		वर्तमान	वर्तमान							
1 A	अल्मोड़ा-कौसा-कौसानी मोटर मार्ग सजोली से जालसोलाड तक)	अर्द्धनगरीय	200मीटर तक	0 से 50 मीटर तक	50 मीटर से अधिक 200मीटर तक	वर्तमान	वर्तमान	वर्तमान	वर्तमान	वर्तमान	वर्तमान	वर्तमान	वर्तमान					
			वर्तमान	वर्तमान	वर्तमान													
			69	800	750									12800	18000	16000	12000	10000
			69	800	750									12800	18000	16000	12000	10000
			69	800	750									12800	18000	16000	12000	10000
2 B	सोमेश्वर-कौसानी मोटर मार्ग (उपशैल्यथान)	ग्रामीण	200मीटर तक	0 से 50 मीटर तक	50 मीटर से अधिक 200मीटर तक	वर्तमान	वर्तमान	वर्तमान	वर्तमान	वर्तमान	वर्तमान	वर्तमान	वर्तमान					
			वर्तमान	वर्तमान	वर्तमान													
			17	650	600									12650	17000	15000	12000	10000
			17	650	600									12650	17000	15000	12000	10000
			17	650	600									12650	17000	15000	12000	10000
2 B	सोमेश्वर-लौद-बिन्ता मोटर मार्ग	ग्रामीण	200मीटर तक	0 से 50 मीटर तक	50 मीटर से अधिक 200मीटर तक	वर्तमान	वर्तमान	वर्तमान	वर्तमान	वर्तमान	वर्तमान	वर्तमान	वर्तमान					
			वर्तमान	वर्तमान	वर्तमान													
			17	650	600									12650	17000	15000	12000	10000
			17	650	600									12650	17000	15000	12000	10000
			17	650	600									12650	17000	15000	12000	10000


 उपर विभागाधिकारी
 हरदोहर

तहसील सोमेश्वर जनपद अल्मोजा के प्रमुख मार्ग की सर्किल दरें।

क्रम / गांव / जामा नं. की क्षति	प्रमुख मार्ग / मोहल्लों / राजारव रावों के नाम	श्रेणी	कृषि भूमि की दर (प्रति रु० लाख हे०)			अकृषि भूमि की दर (रु० प्रति वर्ग मीटर)			बहुमंजिलिय व आवासिय भवन में स्थित फ्लैट (सुपर एरिया प्रतिवर्ग मीटर रु० में)	वाणिज्यिक भवन की दर (सुपर एरिया प्रतिवर्ग मीटर रु० में)		शैर वाणिज्यिक भवन की दर (सुपर एरिया प्रतिवर्ग मीटर रु० में)	द्वितीय श्रेणी कच्चा (रिनचोड)
			वर्तमान	वर्तमान	वर्तमान	वर्तमान	वर्तमान	वर्तमान		वर्तमान	वर्तमान		
1	2	3	4	5	6	7	8	9	10	11	12	13	
		6	पन्वीसी-काटली मोटर मार्ग	ग्रामीण	17	650	600	12650	17000	15000	12000	10000	
		7	अल्मोजा-कोसी-मनान मोटर मार्ग	ग्रामीण	8	650	600	12650	17000	15000	12000	10000	
		8	भारतीयमण्ड-भारतीय मोटर मार्ग	ग्रामीण	8	650	600	12650	17000	15000	12000	10000	
3	C	9	इटीला-उसकूना मोटर मार्ग	ग्रामीण	8	650	600	12650	17000	15000	12000	10000	


धर जिलाधिकारी
इरमोजा

तहसील लमगाड़ा जनपद अल्मोड़ा के अर्द्धनगरीय क्षेत्र की सर्किल दरें।

ग्राम / गाँव / मोहल्लों / राजखंड ग्रामों के नाम	प्रमुख मार्ग / मोहल्लों / राजखंड ग्रामों के नाम	कृषि भूमि की दर (लाख रु० प्रति है०)		अकृषि भूमि की दर (रु० प्रति वर्गमीटर)		वस्तुमूल्य व आवासिय भवन में स्थित प्लैट (सुपर एरिया प्रतिवर्ग मीटर रु० में)	वाणिज्यिक भवन की दर (सुपर एरिया प्रतिवर्ग मीटर रु० में)		गैर वाणिज्यिक भवन की दर (सुपर एरिया प्रतिवर्ग मीटर रु० में)						
		वर्तमान	वर्तमान	वर्तमान	वर्तमान		वर्तमान	वर्तमान	वर्तमान	वर्तमान					
1 A	1 जलना	5	173	6	1800	7	21800	8	24000	9	19800	10	20000	11	10000
		1	173	1800	21800	24000	19800	20000	10000						
		2	173	1800	21800	24000	19800	20000	10000						
		3	173	1800	21800	24000	19800	20000	10000						
		4	173	1800	21800	24000	19800	20000	10000						
		5	173	1800	21800	24000	19800	20000	10000						
		6	75.60	800	15800	21000	17000	15000	10000						
		7	75.60	800	15800	21000	17000	15000	10000						
		8	75.60	800	15800	21000	17000	15000	10000						
		9	75.60	800	15800	21000	17000	15000	10000						
		10	75.60	800	15800	21000	17000	15000	10000						
2 B	11	75.60	800	15800	21000	17000	15000	10000							
		75.60	800	15800	21000	17000	15000	10000							

३

धरम जिलाधिकारी
लमगाड़ा

तहसील लमगाड़ा जनपद अल्मोड़ा के ग्रामीण क्षेत्र की सर्किल दरें।

क्रमांक	ग्राम / गाँव / पंचायत / वार्ड का नाम	प्रमुख मार्ग / मोहल्लों / राजस्व ग्रामों के नाम	कृषि भूमि की दर (लाख रु० प्रति हे०)		अकृषि भूमि की दर (रु० प्रति वर्गमीटर)		बहुमंजिलिय व आवासिय भवन में स्थित प्लॉट (सुपर एरिया प्रतिवर्ग मीटर रु० में)	वाणिज्यिक भवन की दर (सुपर एरिया प्रतिवर्ग मीटर रु० में)		शेड / शेडरूम / कार्यालय	अन्य वाणिज्यिक प्रतिष्ठान	प्रथम श्रेणी पक्का	द्वितीय श्रेणी कच्चा (टिन्शेड)
			वर्तमान	बाहर	वर्तमान	बाहर		वर्तमान	वर्तमान				
1	2	3	4	5	6	7	8	9	10	11			
1	A	1	जाँझ टेंवाड़ी	8.40	600	15600	20000	18000	15000	10000			
		2	पूरालमटाना	8.40	600	15600	20000	18000	15000	10000			
		3	कालटानी	8.40	600	15600	20000	18000	15000	10000			
		4	ओल बंगला	8.40	600	15600	20000	18000	15000	10000			
		5	दुरसन	8.40	600	15600	20000	18000	15000	10000			
		6	विजसंखिया	8.40	600	15600	20000	18000	15000	10000			
		7	खैखार	8.40	600	15600	20000	18000	15000	10000			
		8	ढो	8.40	600	15600	20000	18000	15000	10000			
		9	दुरखाल	8.40	600	15600	20000	18000	15000	10000			
		10	सीज	8.40	600	15600	20000	18000	15000	10000			
		11	बलिया	8.40	600	15600	20000	18000	15000	10000			
		12	सिरसोडा	8.40	600	15600	20000	18000	15000	10000			
		13	गोखरी बिलवाल	8.40	600	15600	20000	18000	15000	10000			
		14	धारखाला	8.40	600	15600	20000	18000	15000	10000			
		15	बरगला	8.40	600	15600	20000	18000	15000	10000			
		16	धननिया	8.40	600	15600	20000	18000	15000	10000			
		17	गोखरी नयाल	8.40	600	15600	20000	18000	15000	10000			
		18	मर्तली	8.40	600	15600	20000	18000	15000	10000			
		19	अनुली	8.40	600	15600	20000	18000	15000	10000			

(Signature)

जनपद अल्मोड़ा के

अधिकारी

तहसील लमगाड़ा जनपद अल्मोड़ा के ग्रामीण क्षेत्र की सर्किल दरें।

1	2	3	4	कृषि भूमि की दर (लाख रु० प्रति है०)		7	वाणिज्यिक भवन की दर (सुपर एरिया प्रतिवर्ग मीटर रु० में)		गैर वाणिज्यिक भवन की दर (सुपर एरिया प्रतिवर्ग मीटर रु० में)	
				200 मीटर से बाहर	200 मीटर से बाहर		वर्तमान	वर्तमान	वर्तमान	वर्तमान
		20	पोखरी दयाल	8.40	600	15600	20000	18000	15000	10000
		21	शोडिया	8.40	600	15600	20000	18000	15000	10000
		22	विशदकोट	8.40	600	15600	20000	18000	15000	10000
		23	कीना	8.40	600	15600	20000	18000	15000	10000
		24	मल्वा लमकोट	8.40	600	15600	20000	18000	15000	10000
		25	कनरा	8.40	600	15600	20000	18000	15000	10000
		26	गुनगल	8.40	600	15600	20000	18000	15000	10000
		27	धाराड	8.40	600	15600	20000	18000	15000	10000
		28	नौर	8.40	600	15600	20000	18000	15000	10000
		29	भताली	8.40	600	15600	20000	18000	15000	10000
		30	बडसीमी	8.40	600	15600	20000	18000	15000	10000
		31	ओन्ही	8.40	600	15600	20000	18000	15000	10000
		32	गैलाकोट	8.40	600	15600	20000	18000	15000	10000
		33	बलमा	8.40	600	15600	20000	18000	15000	10000
		34	ऐवाली	8.40	600	15600	20000	18000	15000	10000
		35	मेल्ग	8.40	600	15600	20000	18000	15000	10000
		36	बजेठी	8.40	600	15600	20000	18000	15000	10000
		37	मालवा	8.40	600	15600	20000	18000	15000	10000
		38	डैली उखुर	8.40	600	15600	20000	18000	15000	10000

अपर जिलाधिकारी

लमगाड़ा

तहसील लमगाड़ा जनपद अल्मोड़ा के ग्रामीण क्षेत्र की सर्किल दरें।

1	2	3	4	कृषि भूमि की दर (लाख रु० प्रति है०)		अकृषि भूमि की दर (रु० प्रति वर्गमीटर)	वहुमंजिलिय व आवासीय भवन में स्थित फ्लैट (सुपर एरिया प्रतिवर्ग मीटर रु० में)	वाणिज्यिक भवन की दर (सुपर एरिया प्रतिवर्ग मीटर रु० में)		गैर वाणिज्यिक भवन की दर (सुपर एरिया प्रतिवर्ग मीटर रु० में)	प्रथम श्रेणी एकाका	द्वितीय श्रेणी कच्चा (टिनरोड)
				200 मीटर से वाहर	वर्तमान			वर्तमान	वर्तमान			
		39	बेदीटाना	8.40	वर्तमान	600	15600	20000	18000	15000	10000	10000
		40	बज्यूडा	8.40	वर्तमान	600	15600	20000	18000	15000	10000	10000
		41	देवनाला	8.40	वर्तमान	600	15600	20000	18000	15000	10000	10000
		42	कटौली	8.40	वर्तमान	600	15600	20000	18000	15000	10000	10000
		43	त्रिफुला	8.40	वर्तमान	600	15600	20000	18000	15000	10000	10000
		44	नेली	8.40	वर्तमान	600	15600	20000	18000	15000	10000	10000
		45	गौना	8.40	वर्तमान	600	15600	20000	18000	15000	10000	10000
		46	चुरा	8.40	वर्तमान	600	15600	20000	18000	15000	10000	10000
		47	चुरा सगौली	8.40	वर्तमान	600	15600	20000	18000	15000	10000	10000
		48	रयूरा	8.40	वर्तमान	600	15600	20000	18000	15000	10000	10000
		49	खरसीडा	8.40	वर्तमान	600	15600	20000	18000	15000	10000	10000
		50	बोरगौव	8.40	वर्तमान	600	15600	20000	18000	15000	10000	10000
		51	अक्ट	8.40	वर्तमान	600	15600	20000	18000	15000	10000	10000
		52	पनियालीडीना	8.40	वर्तमान	600	15600	20000	18000	15000	10000	10000
		53	तला लमकोट	8.40	वर्तमान	600	15600	20000	18000	15000	10000	10000
		54	भण्डोली	8.40	वर्तमान	600	15600	20000	18000	15000	10000	10000
		55	मोरघटजूडी	8.40	वर्तमान	600	15600	20000	18000	15000	10000	10000
		56	सिरसीली	8.40	वर्तमान	600	15600	20000	18000	15000	10000	10000
		57	कालवानी	8.40	वर्तमान	600	15600	20000	18000	15000	10000	10000

श्री

अपर विभाधिकारी

अल्मोड़ा

तहसील लमगाड़ा जनपद अल्मोड़ा के ग्रामीण क्षेत्र की सर्किल दरें।

1	2	3	4	कृषि भूमि की दर (लाख रु० प्रति है०)		7	वाणिज्यिक भवन की दर (सुपर एरिया प्रतिवर्ग मीटर रु० में)		10	11
				वर्तमान	वर्तमान		वर्तमान	वर्तमान		
		58	हटाथला	8.40	600	15600	20000	18000	15000	10000
		59	खैदा	8.40	600	15600	20000	18000	15000	10000
		60	बौणा	8.40	600	15600	20000	18000	15000	10000
		61	भेरगाँव	8.40	600	15600	20000	18000	15000	10000
		62	गुठोली	8.40	600	15600	20000	18000	15000	10000
		63	भाटकोट चक सैज	8.40	600	15600	20000	18000	15000	10000
		64	बौणा	8.40	600	15600	20000	18000	15000	10000
		65	दुसीडी	8.40	600	15600	20000	18000	15000	10000
		66	बिरोडा	8.40	600	15600	20000	18000	15000	10000
		67	उन्डूडा	8.40	600	15600	20000	18000	15000	10000
		68	कोकिला गाँव	8.40	600	15600	20000	18000	15000	10000
		69	बसना	8.40	600	15600	20000	18000	15000	10000
		70	संगण क्वादी	8.40	600	15600	20000	18000	15000	10000
		71	रणाऊ	8.40	600	15600	20000	18000	15000	10000
		72	गुणगा	8.40	600	15600	20000	18000	15000	10000
		73	संगण साणू	8.40	600	15600	20000	18000	15000	10000
		74	बौना	8.40	600	15600	20000	18000	15000	10000
		75	बेटा	8.40	600	15600	20000	18000	15000	10000
		76	खुली घौनी	8.40	600	15600	20000	18000	15000	10000

क्ष

बपर जिलाधिकारी

दरमोड़ा

तहसील लमगाड़ा जनपद अल्मोड़ा के ग्रामीण क्षेत्र की सर्किल दरें।

1	2	3	4	5		7	8		9	10	11
				कृषि भूमि की दर (लाख रु० प्रति है०)	अकृषि भूमि की दर (रु० प्रति वर्गमीटर)		वर्तमान	वर्तमान			
		अड़ीली		8.40	600	15600	20000	18000	15000	10000	
		झूली रौतला		8.40	600	15600	20000	18000	15000	10000	
		नन्दकाण्डे		8.40	600	15600	20000	18000	15000	10000	
		दयारकोट		8.40	600	15600	20000	18000	15000	10000	
		मिसेली		8.40	600	15600	20000	18000	15000	10000	
		मुधाण		8.40	600	15600	20000	18000	15000	10000	
		रतखान		8.40	600	15600	20000	18000	15000	10000	
		सलू		8.40	600	15600	20000	18000	15000	10000	
		रौत लणगा रालकोट		8.40	600	15600	20000	18000	15000	10000	
		उरखी		8.40	600	15600	20000	18000	15000	10000	
		रालाकोट		8.40	600	15600	20000	18000	15000	10000	
		मैसोडा		8.40	600	15600	20000	18000	15000	10000	
		बाड़ी मढेण		8.40	600	15600	20000	18000	15000	10000	
		मटखोला		8.40	600	15600	20000	18000	15000	10000	
		धलीला		8.40	600	15600	20000	18000	15000	10000	
		लाडा मढेण		8.40	600	15600	20000	18000	15000	10000	
		रवालीखेत		8.40	600	15600	20000	18000	15000	10000	


 उपर निर्वाहकारी
 तहसील

(41)

तहसील लमगाडा जनपद अल्मोजा के प्रमुख मार्ग की सर्किल दरें।

क्रमांक	ग्राम / मोहल्ला / राजस्व मार्ग / शक्ति व ग्राम की श्रेणी	प्रमुख मार्ग / मोहल्ला / राजस्व मार्गों के नाम	श्रेणी	कृषि भूमि की दर (प्रति रु० लाख हे०)			अकृषि भूमि की दर (रु० प्रति वर्ग मीटर)			बहुमंजिलिय व आवासिय भवन में स्थित फ्लैट (सुपर एरिया प्रतिवर्ग मीटर रु० में)	वाणिज्यिक भवन की दर (सुपर एरिया प्रतिवर्ग मीटर रु० में)		प्रथम श्रेणी पक्का	द्वितीय श्रेणी कच्चा (दिमरोज)
				वर्गमान	वर्गमान	वर्गमान	वर्गमान	वर्गमान	वर्गमान		वर्गमान			
1	A	अल्मोजा-लमगाडा-शहरकाटक-मीटर मार्ग(जालना से गोलीभहर तक)	अर्द्ध नगरीय	200मीटर तक	0 से 50 मीटर तक	50 मीटर से अधिक 200मीटर तक	वर्गमान	वर्गमान	वर्गमान	वर्गमान	वर्गमान	वर्गमान	वर्गमान	वर्गमान
				6	7	8	9	10	11	12	13			
2	B	शहरकाटक-मोठियापथर-धानावुली मीटर मार्ग (जौल से मोठियापथर तक)	अर्द्ध नगरीय	92	1000	900	16000	21000	19000	15000	10000			
				9	1000	900	16000	21000	19000	15000	10000			
				9	800	700	15800	21000	19000	15000	10000			
				9	800	700	15800	21000	19000	15000	10000			
				9	800	700	15800	21000	19000	15000	10000			

बपर जिलाधिकारी
लमगाडा

(42)

तहसील लमगाडा जनपद अल्मोडा के प्रमुख मार्ग की सर्किल दरें।

क्रम सं.	प्रमुख मार्ग / सड़क की वर्गी	प्रमुख मार्ग / मोडलर्न / राजस्व ग्रामों के नाम	श्रेणी	कृषि भूमि की दर (प्रति रू० लाख है०)			अकृषि भूमि की दर (रू० प्रति वर्ग मीटर)			बहुमंजिलिय व आवाशिय भवन में स्थित एरिया प्रतिवर्ग मीटर (रू० मं)	वाणिज्यिक भवन की दर (सुपर एरिया प्रतिवर्ग मीटर रू० मं)		गैर वाणिज्यिक भवन की दर (सुपर एरिया प्रतिवर्ग मीटर रू० मं)	
				वर्गमान	वर्गमान	वर्गमान	वर्गमान	वर्गमान	वर्गमान		वर्गमान	वर्गमान		
1	2	3	4	5	6	7	8	9	10	11	12	13		
3	C	अल्मोडा-शहरकाटक-भैरवांव ग्रामों के नाम	श्रीणी	200मीटर तक	0 से 50 मीटर तक	50 मीटर से अधिक 200मीटर तक	एरिया प्रतिवर्ग मीटर (रू० मं)	दुकान / रेस्टो रेंट / होटल / कार्यालय	अन्य वाणिज्यिक प्रतिष्ठान	प्रथम श्रेणी पक्का	द्वितीय श्रेणी कच्चा (दिनसेड)			
				6	800	700	15800	21000	19000	15000	10000			
				7	800	700	15800	21000	19000	15000	10000			
				8	800	700	15800	21000	19000	15000	10000			



**द्वारा निराधिकारी
लमगाडा**

(43)

तहसील अल्मोड़ा जनपद अल्मोड़ा के ग्रामीण क्षेत्र की सर्किल दरें।

क्र.सं./ गाँव/स रिहास नाम की क्र.सं.	प्रमुख गाँव / मोहल्लों / राजस्व गाँवों के नाम	कृषि भूमि की दर (लाख रु० प्रति हे०)		अकृषि भूमि की दर (रु० प्रति वर्गमीटर)		बहुमंजिलिय व आवासिय भवन में स्थित पलैट (सुपर एरिया प्रतिवर्ग मीटर रु० में)	वाणिज्यिक भवन की दर (सुपर एरिया प्रतिवर्ग मीटर रु० में)		गैर वाणिज्यिक भवन की दर (सुपर एरिया प्रतिवर्ग मीटर रु० में)	द्वितीय श्रेणी कच्चा (टिनशेड)
		वर्तमान बाहर	वर्तमान बाहर	वर्तमान बाहर	वर्तमान बाहर		वर्तमान बाहर	वर्तमान बाहर		
1	A	3	4	5	6	7	8	9	10	11
		1	सिमकुकुड़ी	182	2000	24000	29000	26000	20000	10000
		2	तलाडवाडी	182	2000	24000	29000	26000	20000	10000
		3	देखोली	182	2000	24000	29000	26000	20000	10000
		4	भनारगढ़	182	2000	24000	29000	26000	20000	10000
		5	गरगढ़	182	2000	24000	29000	26000	20000	10000
		6	गढ़	182	2000	24000	29000	26000	20000	10000
		7	नेनीकुम्भवाल	182	2000	24000	29000	26000	20000	10000
		8	सोनार	182	2000	24000	29000	26000	20000	10000
		9	बडसीमी	182	2000	24000	29000	26000	20000	10000
		10	भालड	182	2000	24000	29000	26000	20000	10000
		11	सरसों	182	2000	24000	29000	26000	20000	10000
		12	मोतनाकरडीवा	182	2000	24000	29000	26000	20000	10000
		13	मण्ड	182	2000	24000	29000	26000	20000	10000
		14	मटंगा	182	2000	24000	29000	26000	20000	10000
		15	गयोली	182	2000	24000	29000	26000	20000	10000
		16	भवाड	182	2000	24000	29000	26000	20000	10000
		17	मटोला	182	1900	23900	29000	26000	20000	10000
18	देलकाट	182	1900	23900	29000	26000	20000	10000		


कार्यपालक अधिकारी
दरमोडरा

तहसील अल्मोड़ा जनपद अल्मोड़ा के ग्रामीण क्षेत्र की सरिकल दरें।

क्रमांक	ग्राम / मार्ग / तालुका नाम की श्रेणी	प्रमुख मार्ग / मोहल्लों / राजस्व ग्रामों के नाम	कृषि भूमि की दर (लाख रु० प्रति है०)		अकृषि भूमि की दर (रु० प्रति वर्गमीटर)		बहुमंजिलिय व आवासिय भवन में स्थित फ्लैट (सुपर एरिया प्रतिवर्ग मीटर रु० में)	वाणिज्यिक भवन की दर (सुपर एरिया प्रतिवर्ग मीटर रु० में)		प्रथम श्रेणी पक्का	द्वितीय श्रेणी कच्चा (टिनशेड)
			वर्तमान वाहर	वर्तमान वाहर	वर्तमान वाहर	वर्तमान वाहर		वर्तमान वाहर	वर्तमान वाहर		
1	2	4	5	6	7	8	9	10	11		
		19 अंबोलीसुनार	182	1900	23900	29000	26000	20000	10000		
		20 अंबोलीतिवाडी	182	1900	23900	29000	26000	20000	10000		
		21 स्याली	182	1900	23900	29000	26000	20000	10000		
		22 मल्ला सुनीला	182	1900	23900	29000	26000	20000	10000		
		23 तल्ला सुनीला	182	1900	23900	29000	26000	20000	10000		
		24 बख	182	1900	23900	29000	26000	20000	10000		
		25 रामपुरा	182	1900	23900	29000	26000	20000	10000		
		26 मोसीडा	182	1900	23900	29000	26000	20000	10000		
		27 सैकुडा	182	1900	23900	29000	26000	20000	10000		
		28 धौराधमडिया	182	1900	23900	29000	26000	20000	10000		
		29 धौरा	182	1900	23900	29000	26000	20000	10000		
		30 पलना	182	1900	23900	29000	26000	20000	10000		
		31 सिलखोडा	182	1900	23900	29000	26000	20000	10000		
		32 धौरा	182	1900	23900	29000	26000	20000	10000		
		33 पालडीगाड	182	1900	23900	29000	26000	20000	10000		
		34 चित्तपुरल	182	1900	23900	29000	26000	20000	10000		
		35 चित्तडीतिवाडी	182	1900	23900	29000	26000	20000	10000		
		36 पेटशाल	182	1900	23900	29000	26000	20000	10000		

सह

कारर विभागाधिकारी

अल्मोड़ा

(45)

तहसील अल्मोजा जनपद अल्मोजा के ग्रामीण क्षेत्र की सर्किल दरें।

क्रमांक	ग्राम / मोहल्ला / वार्ड का नाम	प्रमुख मार्ग / मोहल्लों / राजस्व ग्रामों के नाम	कृषि भूमि की दर (लाख रु० प्रति है०)		अकृषि भूमि की दर (रु० प्रति वर्गमीटर)		बहुमंजुरि व आवासिय भवन में स्थित फ्लैट (सुपर एरिया प्रतिवर्ग मीटर रु० में)	वाणिज्यिक भवन की दर (सुपर एरिया प्रतिवर्ग मीटर रु० में)		शेर वाणिज्यिक भवन की दर (सुपर एरिया प्रतिवर्ग मीटर रु० में)							
			200 मीटर से बाहर	वर्तमान	200 मीटर से बाहर	वर्तमान		दुकान / रेस्टोरेन्ट / होटल / कार्यालय	अन्य वाणिज्यिक प्रतिष्ठान	प्रथम श्रेणी परका	द्वितीय श्रेणी कच्चा (टिनशेड)						
1	2	3	4	5	वर्तमान	6	वर्तमान	7	वर्तमान	8	वर्तमान	9	वर्तमान	10	वर्तमान	11	वर्तमान
				37	पेटशालवाडी	182	1900	23900	29000	26000	20000	10000					
				38	घाडी	182	1900	23900	29000	26000	20000	10000					
				39	मैल	182	1900	23900	29000	26000	20000	10000					
				40	धुरसांगढ़	182	1900	23900	29000	26000	20000	10000					
				41	दामुवाकनाला	182	1900	23900	29000	26000	20000	10000					
				42	छाना	182	1900	23900	29000	26000	20000	10000					
				43	घनोली	182	1900	23900	29000	26000	20000	10000					
				44	वीसली	182	1900	23900	29000	26000	20000	10000					
				45	देवली	182	1900	23900	29000	26000	20000	10000					
				46	बडसीभी	182	1900	23900	29000	26000	20000	10000					
3	C	47	सिमलेला	90	1700	21700	27000	24000	20000	10000							
				48	बन्दाबाडी	90	1700	21700	27000	24000	20000	10000					
				49	मल्सा विनलीला	90	1700	21700	27000	24000	20000	10000					
				50	मूल्गुडा	90	1700	21700	27000	24000	20000	10000					
				51	साडीयापानी	90	1700	21700	27000	24000	20000	10000					
4	D	52	बन्दा	90	1700	21700	27000	24000	20000	10000							
				53	कटापल	51	1100	21100	25500	22000	20000	10000					
				54	सोले	51	1100	21100	25500	22000	20000	10000					


अपर जिलाधिकारी
दरमोजा

(46)

तहसील अल्मोड़ा जनपद अल्मोड़ा के ग्रामीण क्षेत्र की सर्किल दरें।

क्रमांक	प्रमुख मार्ग / मोहल्लों / राजस्व	कृषि भूमि की दर (लाख रु० प्रति है०)	अकृषि भूमि की दर (रु० प्रति वर्गमीटर)	बहुमंजिलिय व आवासिय भवन में स्थित फ्लैट (सुपर एरिया प्रतिवर्ग मीटर रु० में)	वाणिज्यिक भवन की दर (सुपर एरिया प्रतिवर्ग मीटर रु० में)		नैर वाणिज्यिक भवन की दर (सुपर एरिया प्रतिवर्ग मीटर रु० में)			
					दुकान/ रेस्टोरेन्ट/ होटल/ कार्यालय	अन्य वाणिज्यिक प्रतिष्ठान	प्रथम श्रेणी पक्का	द्वितीय श्रेणी कच्चा (टिनशेड)		
1	2	3	4	5	6	7	8	9	10	11
		55	स्वना	51	1100	21100	25500	22000	20000	10000
		56	पथरकोट	51	1100	21100	25500	22000	20000	10000
		57	कयाला	51	1100	21100	25500	22000	20000	10000
		58	बिर्मावा	51	1100	21100	25500	22000	20000	10000
		59	देवलीखान	51	1100	21100	25500	22000	20000	10000
		60	श्याहीदेवी बगीचा	51	1100	21100	25500	22000	20000	10000
		61	साल्वाहीरेला	51	1100	21100	25500	22000	20000	10000
		62	धामस	51	1100	21100	25500	22000	20000	10000
		63	श्याहीदेवीगैट	51	1100	21100	25500	22000	20000	10000
		64	खैर	51	1100	21100	25500	22000	20000	10000
		65	नौला मल्ला तिरुंग	51	1100	21100	25500	22000	20000	10000
5	E	66	कैवराती	44	900	21000	25500	22000	20000	10000
		67	कौराला	44	900	21000	25500	22000	20000	10000
		68	लोदपहाड	44	900	21000	25500	22000	20000	10000
		69	कनौली	44	900	21000	25500	22000	20000	10000
		70	ज्योली	44	900	21000	25500	22000	20000	10000
		71	गडवाली	44	900	21000	25500	22000	20000	10000
		72	पपांली	44	900	21000	25500	22000	20000	10000

रूप
रूपर जिलाधिकारी
रूपरमोड़ा

(47)

तहसील अल्मोड़ा जनपद अल्मोड़ा के ग्रामीण क्षेत्र की सर्किल दरें।

क्रमांक	ग्राम / मोहल्ले / वस्ति ग्राम की श्रेणी	प्रमुख ग्राम / मोहल्लों / राजस्व ग्रामों के नाम	कृषि भूमि की दर (लाख रु० प्रति है०)		अकृषि भूमि की दर (रु० प्रति वर्गमीटर)		बहुमंजितिय व आवासिय भवन में स्थित फ्लैट (सुपर एरिया प्रतिवर्ग मीटर रु० में)	याण्डियक भवन की दर (सुपर एरिया प्रतिवर्ग मीटर रु० में)		नैर याण्डियक भवन की दर (सुपर एरिया प्रतिवर्ग मीटर रु० में)	
			वर्तमान	बाहर	वर्तमान	बाहर		दुकान/ रेस्टोरेन्ट/ होटल/ कार्यालय	अन्य याण्डियक प्रतिष्ठान	प्रथम श्रेणी पक्का	द्वितीय श्रेणी कच्चा (टिनशैड)
1	2	3	4	5	6	7	8	9	10	11	
		73	नीगोंव	44	900	21000	25500	22000	20000	10000	
		74	सैज	44	900	21000	25500	22000	20000	10000	
		75	शिकदपुर	44	900	21000	25500	22000	20000	10000	
		76	बलम	44	900	21000	25500	22000	20000	10000	
		77	सरना	44	900	21000	25500	22000	20000	10000	
		78	परलखिया	44	900	21000	25500	22000	20000	10000	
		79	डववालगोंव	44	900	21000	25500	22000	20000	10000	
		80	कुमान	44	900	21000	25500	22000	20000	10000	
		81	रैगल	44	900	21000	25500	22000	20000	10000	
		82	खिनीगा	44	900	21000	25500	22000	20000	10000	
		83	सैल्कार	44	900	21000	25500	22000	20000	10000	
		84	उडला	44	900	21000	25500	22000	20000	10000	
		85	नैकणा	44	900	21000	25500	22000	20000	10000	
		86	नैजेल	44	900	21000	25500	22000	20000	10000	
		87	कोटसी	44	900	21000	25500	22000	20000	10000	
		88	भगाऊ	44	900	21000	25500	22000	20000	10000	
		89	स्युदा स्युनरा	44	900	21000	25500	22000	20000	10000	
		90	भदतगोंव भय बंक	44	900	21000	25500	22000	20000	10000	

सुपर जिलाधिकारी
रातमोड़ा

तहसील अल्मोड़ा जनपद अल्मोड़ा के ग्रामीण क्षेत्र की सर्किल दरें।

क्रमांक	ग्राम / मोहल्ले / खालस ग्राम की कमी	प्रमुख मार्ग / मोहल्लों / खालस ग्रामों के नाम	कृषि भूमि की दर (लाख रु० प्रति है०)		अकृषि भूमि की दर (रु० प्रति वर्गमीटर)		बहुमंजिलिय व आवासिय भवन में स्थित फ्लैट (सुपर एरिया प्रतिवर्ग मीटर रु० में)	वाणिज्यिक भवन की दर (सुपर एरिया प्रतिवर्ग मीटर रु० में)		अन्य वाणिज्यिक प्रतिष्ठान	प्रथम श्रेणी पक्का	द्वितीय श्रेणी कच्चा (दिनशेख)
			200 मीटर से बाहर	वर्तमान	200 मीटर से बाहर	वर्तमान		दुकान / रेस्टोरेंट / होटल / कार्यालय	वर्तमान			
1	2	3	4	5	6	7	8	9	10	11		
		91	हवालबाग हरनाल	44	900	21000	25500	22000	20000	10000		
		92	उडियासी	44	900	21000	25500	22000	20000	10000		
		93	पैसासी	44	900	21000	25500	22000	20000	10000		
		94	लाईन स्टेट कॉम्प	44	900	21000	25500	22000	20000	10000		
		95	कनखोला	44	900	21000	25500	22000	20000	10000		
		96	पन्चगाँव	44	900	21000	25500	22000	20000	10000		
		97	हवालबाग साहू	44	900	21000	25500	22000	20000	10000		
		98	ब्राह्मनाला	44	900	21000	25500	22000	20000	10000		
		99	फतेपुरवाडी	44	900	21000	25500	22000	20000	10000		
		100	जाखकादवालाखाना	44	900	21000	25500	22000	20000	10000		
		101	बडसीमी रगुनरा	44	900	21000	25500	22000	20000	10000		
		102	फिरोपुर	44	900	21000	25500	22000	20000	10000		
		103	पाखुडा	44	900	21000	25500	22000	20000	10000		
		104	कसूना	44	900	21000	25500	22000	20000	10000		
		105	ज्याली	44	900	21000	25500	22000	20000	10000		
		106	हवालबाग कामे	44	900	21000	25500	22000	20000	10000		
		107	छातर मुसोली	44	900	21000	25500	22000	20000	10000		
		108	पैनी	44	900	21000	25500	22000	20000	10000		



बपु र जिलाधिकारी

अल्मोड़ा

तहसील अल्मोजा जनपद अल्मोजा के ग्रामीण क्षेत्र की सर्किल दरें।

क्रम क	ग्राम नाम/ मोहल्ले/र जिले ग्राम की सभी	प्रमुख मार्ग / मोहल्लों / राजराज ग्रामों के नाम	कृषि भूमि की दर (लाख रु० प्रति है०)		अकृषि भूमि की दर (रु० प्रति वर्गमीटर)		बहुमंजितिय व आवासीय भवन में स्थित प्लेट (सुपर एरिया प्रतिवर्ग मीटर रु० में)	वाणिज्यिक भवन की दर (सुपर एरिया प्रतिवर्ग मीटर रु० में)		नैर वाणिज्यिक भवन की दर (सुपर एरिया प्रतिवर्ग मीटर रु० में)	द्वितीय श्रेणी कच्चा (दिनशेक)
			वर्तमान	वर्तमान	वर्तमान	वर्तमान					
1	2	3	4	5	6	7	8	9	10	11	
		109	हालवाग बाजार	44	900	21000	25500	22000	20000	10000	
		110	बाण	44	900	21000	25500	22000	20000	10000	
		111	खूंट	44	900	21000	25500	22000	20000	10000	
		112	बाड़ी लगगा भरदिर	44	900	21000	25500	22000	20000	10000	
		113	लटवालगाँव	44	900	21000	25500	22000	20000	10000	
		114	दिलकोटला० टानी	44	900	21000	25500	22000	20000	10000	
		115	बाड़ी ल० राजदीर	44	900	21000	25500	22000	20000	10000	
		116	जौलखांड	44	900	21000	25500	22000	20000	10000	
		117	रौन	44	900	21000	25500	22000	20000	10000	
		118	जौवा	44	900	21000	25500	22000	20000	10000	
		119	जाल	44	900	21000	25500	22000	20000	10000	
		120	ज्यूड	44	900	21000	25500	22000	20000	10000	
		121	ककलना	44	900	21000	25500	22000	20000	10000	
		122	टाठ	44	900	21000	25500	22000	20000	10000	
		123	कुनोना मुँद	44	900	21000	25500	22000	20000	10000	
		124	रयाहटाडा	44	900	21000	25500	22000	20000	10000	
		125	बैजनिगामाठी	44	900	21000	25500	22000	20000	10000	
		126	फडका	44	900	21000	25500	22000	20000	10000	

तहसील अल्मोड़ा जनपद अल्मोड़ा के ग्रामीण क्षेत्र की सर्किल दरें।

क्रमांक	ग्राम / मोहल्ले / राजस्व का नाम	ग्रामों के नाम	कृषि भूमि की दर (लाख रु० प्रति है०)		अकृषि भूमि की दर (रु० प्रति वर्गमीटर)		बहुसंजितिय व आवासिय भवन से स्थित प्लॉट (सुपर एरिया प्रतिवर्ग मीटर रु० में)	वाणिज्यिक भवन की दर (सुपर एरिया प्रतिवर्ग मीटर रु० में)		मैर वाणिज्यिक भवन की दर (सुपर एरिया प्रतिवर्ग मीटर रु० में)	द्वितीय श्रेणी कच्चा (दिनशेड)
			वर्तमान	वर्तमान	वर्तमान	वर्तमान		वर्तमान	वर्तमान		
1	2	3	4	5	6	7	8	9	10	11	
		127	ओटियालगाँव	44	900	21000	25500	22000	20000	10000	
		128	कांतवालगाँव	44	900	21000	25500	22000	20000	10000	
		129	अमखोली	44	900	21000	25500	22000	20000	10000	
		130	पनरगाँव	44	900	21000	25500	22000	20000	10000	
		131	भेहरखोला	44	900	21000	25500	22000	20000	10000	
		132	बोनली तल्ली	11	700	20700	24000	22000	20000	10000	
		133	बीनली मल्ली	11	700	20700	24000	22000	20000	10000	
		134	खिरौली	11	700	20700	24000	22000	20000	10000	
		135	पानखोली	11	700	20700	24000	22000	20000	10000	
		136	कलाटी	11	700	20700	24000	22000	20000	10000	
		137	स्याल	11	700	20700	24000	22000	20000	10000	
		138	उज्याला	11	700	20700	24000	22000	20000	10000	
		139	पौखरी	11	700	20700	24000	22000	20000	10000	
		140	फफना	11	700	20700	24000	22000	20000	10000	
		141	अनरियाकोट	11	700	20700	24000	22000	20000	10000	
		142	ऊडीटा	11	700	20700	24000	22000	20000	10000	
		143	गुना	11	700	20700	24000	22000	20000	10000	
		144	सिखाड	11	700	20700	24000	22000	20000	10000	

श्री
 उपर तहसील अधिकारी
 अल्मोड़ा

(51)

तहसील अल्मोड़ा जनपद अल्मोड़ा के ग्रामीण क्षेत्र की सर्किल दरें।

1	2	3	4	5		7	8		9	10	11
				कृषि भूमि की दर (लाख रु० प्रति है०)	अकृषि भूमि की दर (रु० प्रति वर्गमीटर)		वर्तमान	वर्तमान			
		प्रमुख मार्ग / मोहल्लों / राजस्व ग्रामों के नाम									
				वर्तमान	वर्तमान	वर्तमान	वर्तमान	वर्तमान	वर्तमान	वर्तमान	वर्तमान
145	मन्थली	11	700	20700	24000	22000	20000	10000			
146	खिलोला तल्वा	11	700	20700	24000	22000	20000	10000			
147	उडलगोव	11	700	20700	24000	22000	20000	10000			
148	डूंगरी	11	700	20700	24000	22000	20000	10000			
149	पूनाकोट	11	700	20700	24000	22000	20000	10000			
150	सुपई सुथाल	11	700	20700	24000	22000	20000	10000			
151	छानी	11	700	20700	24000	22000	20000	10000			
152	दंरडा	11	700	20700	24000	22000	20000	10000			
153	अलाई सुथाल	11	700	20700	24000	22000	20000	10000			
154	धमन खिलोला	11	700	20700	24000	22000	20000	10000			
155	खावा खिलोला	11	700	20700	24000	22000	20000	10000			
156	कुन्जारखोडा	11	700	20700	24000	22000	20000	10000			
157	खिवरिया	11	700	20700	24000	22000	20000	10000			
158	शाडकोट	11	700	20700	24000	22000	20000	10000			
159	गुनरौगाड	11	700	20700	24000	22000	20000	10000			
160	भकुना	11	700	20700	24000	22000	20000	10000			
161	वसोली	11	700	20700	24000	22000	20000	10000			
162	नेसोली	11	700	20700	24000	22000	20000	10000			

अपर जिलाधिकारी
दरभोजा

(52)

तहसील अल्मोड़ा जनपद अल्मोड़ा के ग्रामीण क्षेत्र की सर्किल दरें।

ग्रामों के नाम / गांव / पुराने नाम की श्रेणी	प्रमुख मार्ग / मोहल्लों / राजस्व ग्रामों के नाम	कृषि भूमि की दर (लाख रु० प्रति है०)	अकृषि भूमि की दर (रु० प्रति वर्गमीटर)	बहुमंजुरिय व आवासिय भवन में स्थित फ्लैट (सुपर एरिया प्रतिवर्ग मीटर रु० में)	वाणिज्यिक भवन की दर (सुपर एरिया प्रतिवर्ग मीटर रु० में)		अन्य वाणिज्यिक प्रतिष्ठान	प्रथम श्रेणी पक्का	द्वितीय श्रेणी कच्चा (टिनशेड)	
					दुकान / रेस्टोरेन्ट / होटल / कार्यालय	वर्तमान				
1	2	3	4	5	6	7	8	9	10	11
		163	ईनाकोट	11	700	20700	24000	22000	20000	10000
		164	जगखसोडा	11	700	20700	24000	22000	20000	10000
		165	पाटिया	11	700	20700	24000	22000	20000	10000
		166	भट्टरौव	11	700	20700	24000	22000	20000	10000
		167	शापला	11	700	20700	24000	22000	20000	10000
		168	काडे	11	700	20700	24000	22000	20000	10000
		169	खाली	11	700	20700	24000	22000	20000	10000
		170	इसलानामाफी	11	700	20700	24000	22000	20000	10000
		171	रोडेमाफी	11	700	20700	24000	22000	20000	10000
		172	खरना	11	700	20700	24000	22000	20000	10000
		173	बुसाडी	11	700	20700	24000	22000	20000	10000
		174	खजार्क	11	700	20700	24000	22000	20000	10000
		175	गंगोला कोदली	11	700	20700	24000	22000	20000	10000
		176	थक जम्बुडी	11	700	20700	24000	22000	20000	10000
		177	किरवा तला	11	700	20700	24000	22000	20000	10000
		178	किरवा मला	11	700	20700	24000	22000	20000	10000
		179	पोखरी	11	700	20700	24000	22000	20000	10000
		180	नारायण देवल	11	700	20700	24000	22000	20000	10000

२१

अपर जिलाधिकारी
रत्नमोड़ा

तहसील अल्मोड़ा जनपद अल्मोड़ा के ग्रामीण क्षेत्र की सर्किल दरें।

क्रमांक	ग्राम / मोहल्ले / रास्ता का नाम	प्रमुख मार्ग / मोहल्लों / रास्तों के नाम	कृषि भूमि की दर (लाख ₹0 प्रति है0)		अकृषि भूमि की दर (₹0 प्रति वर्गमीटर)		बहुमंजिलिय व आवासिय भवन में स्थित प्लेट (सुपर एरिया प्रतिवर्ग मीटर ₹0 में)	वाणिज्यिक भवन की दर (सुपर एरिया प्रतिवर्ग मीटर ₹0 में)		नैर वाणिज्यिक भवन की दर (सुपर एरिया प्रतिवर्ग मीटर ₹0 में)	
			बाहर	वर्तमान	बाहर	वर्तमान		दुकान / रेस्टोरेट / होटल / कार्यालय	अन्य वाणिज्यिक प्रतिष्ठान	प्रथम श्रेणी पक्का	द्वितीय श्रेणी कच्चा (टिनशेड)
1	2	3	4	5	6	7	8	9	10	11	
		181	क्रिडाड भय चक	11	700	20700	24000	22000	20000	10000	
		182	नाई भय चक	11	700	20700	24000	22000	20000	10000	
		183	श्रीना	11	700	20700	24000	22000	20000	10000	
		184	पराय गाँव	11	700	20700	24000	22000	20000	10000	
		185	चक बचखाली	11	700	20700	24000	22000	20000	10000	
		186	चक धालार	11	700	20700	24000	22000	20000	10000	
		187	डूंगाकोट चक परलखेत	11	700	20700	24000	22000	20000	10000	
		188	कोटपूजा	11	700	20700	24000	22000	20000	10000	
		189	चक स्थालडाँवा	11	700	20700	24000	22000	20000	10000	
		190	चक गिहिलरी	11	700	20700	24000	22000	20000	10000	
		191	साला	11	700	20700	24000	22000	20000	10000	
		192	बडगल	11	700	20700	24000	22000	20000	10000	
		193	नेरी	11	700	20700	24000	22000	20000	10000	
		194	बारकोट	11	700	20700	24000	22000	20000	10000	
		195	सुनीली	11	700	20700	24000	22000	20000	10000	
		196	हडौली	11	700	20700	24000	22000	20000	10000	
		197	नावल	11	700	20700	24000	22000	20000	10000	
		198	मंगरो भनासे	11	700	20700	24000	22000	20000	10000	

शह

अपर विभाधिकारी

अल्मोड़ा

तहसील अल्मोड़ा जनपद अल्मोड़ा के ग्रामीण क्षेत्र की सर्किल दरें।

क्रमांक	ग्राम / मोहल्ले / राजख	ग्रामों के नाम	कृषि भूमि की दर (लाख रु० प्रति है०)		अकृषि भूमि की दर (रु० प्रति वर्गमीटर)		बहुमंजूरिय व आवासिय भवन में स्थित फ्लैट (सुपर एरिया प्रतिवर्ग मीटर रु० में)	वाणिज्यिक भवन की दर (सुपर एरिया प्रतिवर्ग मीटर रु० में)		प्रथम श्रेणी पक्का	द्वितीय श्रेणी कच्चा (टिन्शेड)
			वर्तमान	वाहर	वर्तमान	वाहर		वर्तमान	वाहर		
1	2	3	4	5	6	7	8	9	10	11	
7	G	217	तोली	11	600	20600	24000	22000	20000	10000	
		218	दिगोली	11	600	20600	24000	22000	20000	10000	
		219	शील	11	600	20600	24000	22000	20000	10000	
		220	पाण्डेगोली	11	600	20600	24000	22000	20000	10000	
		221	सिमखलिया	11	600	20600	24000	22000	20000	10000	
		222	मनियाभर	11	600	20600	24000	22000	20000	10000	
		223	बीना	11	600	20600	24000	22000	20000	10000	
		224	मैदान	11	600	20600	24000	22000	20000	10000	
		225	जालनगडी	11	600	20600	24000	22000	20000	10000	
		226	बरगोली	11	600	20600	24000	22000	20000	10000	
		227	बौलठी	11	600	20600	24000	22000	20000	10000	
		228	कालापाटली	11	600	20600	24000	22000	20000	10000	
		229	नीला	11	600	20600	24000	22000	20000	10000	
		230	कसैटी	11	600	20600	24000	22000	20000	10000	
231	बज्जोली	11	600	20600	24000	22000	20000	10000			
232	रानीगान	11	600	20600	24000	22000	20000	10000			
233	दशी	11	600	20600	24000	22000	20000	10000			
234	नेटासगी	11	600	20600	24000	22000	20000	10000			

SH

बपर जिलाधिकारी
रामोड़ा

तहसील अल्मोड़ा जनपद अल्मोड़ा के ग्रामीण क्षेत्र की सर्किल दरें।

क्र.सं.	ग्राम / गाँव / मोहल्ले / रजिस्टर गाँव की श्रेणी	प्रमुख मार्ग / मोहल्लों / राजस्व ग्रामों के नाम	कृषि भूमि की दर (लाख रु० प्रति है०)		अकृषि भूमि की दर (रु० प्रति वर्गमीटर)		बहुमंजिलिय व आवासिय भवन में स्थित प्लैट (सुपर एरिया प्रतिवर्ग मीटर रु० में)	वाणिज्यिक भवन की दर (सुपर एरिया प्रतिवर्ग मीटर रु० में)		अन्य वाणिज्यिक प्रतिष्ठान	प्रथम श्रेणी पक्का	द्वितीय श्रेणी कच्चा (दिनशेक)
			200 मीटर से वाहर	वर्तमान	200 मीटर से वाहर	वर्तमान		दुकान / रेस्टोरेंट / होटल / कार्यालय	वर्तमान			
1	2	3	4	5	6	7	8	9	10	11		
		235	बेंटलखिया	11	600	20600	24000	22000	20000	10000		
		236	बरमटाना	11	600	20600	24000	22000	20000	10000		
		237	बमानखाल	11	600	20600	24000	22000	20000	10000		
		238	डालाकोट	11	600	20600	24000	22000	20000	10000		
		239	दौला	11	600	20600	24000	22000	20000	10000		
		240	फिन्दूसे	11	600	20600	24000	22000	20000	10000		
		241	खरदा	11	600	20600	24000	22000	20000	10000		
		242	सेला उखयूर	11	600	20600	24000	22000	20000	10000		
		243	दुंठिया	11	600	20600	24000	22000	20000	10000		
		244	चौखुडिया	11	600	20600	24000	22000	20000	10000		
		245	बिनिट्टा	11	600	20600	24000	22000	20000	10000		
		246	निशानी	11	600	20600	24000	22000	20000	10000		
		247	असोटा	11	600	20600	24000	22000	20000	10000		
		248	बाण्डा	11	600	20600	24000	22000	20000	10000		
		249	सिमस्ता	11	600	20600	24000	22000	20000	10000		
		250	कालोटिया	11	600	20600	24000	22000	20000	10000		
		251	बगसर	11	600	20600	24000	22000	20000	10000		
		252	कुज्याडी	11	600	20600	24000	22000	20000	10000		

21

अपर जिलाधिकारी

अल्मोड़ा

(57)

तहसील अल्मोड़ा जनपद अल्मोड़ा के ग्रामीण क्षेत्र की सर्किल दरें।

क्रम क	ग्राम मार्ग / मोहल्ला / र जदरा ग्राम की श्रेणी	प्रमुख मार्ग / मोहल्लों / राजारव ग्रामों के नाम	कृषि भूमि की दर (लाख रु० प्रति है०)		अकृषि भूमि की दर (रु० प्रति वर्गमीटर)		बहुमंजिलिय व आवासिय भवन में स्थित फ्लैट (सुपर एरिया प्रतिवर्ग मीटर रु० में)	वाणिज्यिक भवन की दर (सुपर एरिया प्रतिवर्ग मीटर रु० में)		गैर वाणिज्यिक भवन की दर (सुपर एरिया प्रतिवर्ग मीटर रु० में)	
			200 मीटर से वाहर	वर्तमान	200 मीटर से वाहर	वर्तमान		दुकान / रेस्टोरे- ट / होटल / का यालय	अन्य वाणिज्यिक प्रतिष्ठान	प्रथम श्रेणी एकका	द्वितीय श्रेणी कच्चा (टिनरोड)
1	2	3	4	5	6	7	8	9	10	11	
		253	बिरवा	11	600	20600	24000	22000	20000	10000	
		254	दिलकोट	11	600	20600	24000	22000	20000	10000	
		255	डैली सिखून	11	600	20600	24000	22000	20000	10000	
		256	छाना	11	600	20600	24000	22000	20000	10000	
		257	बसगाँव	11	600	20600	24000	22000	20000	10000	
		258	खडकुना	11	600	20600	24000	22000	20000	10000	
		259	कुरवाँना	11	600	20600	24000	22000	20000	10000	
		260	पतारना	11	600	20600	24000	22000	20000	10000	
		261	दरगाह	11	600	20600	24000	22000	20000	10000	
		262	बसर	11	600	20600	24000	22000	20000	10000	
		263	कफलकोट	11	600	20600	24000	22000	20000	10000	
		264	बडगल सौतेला भय बक	11	600	20600	24000	22000	20000	10000	
		265	कफवाँन	11	600	20600	24000	22000	20000	10000	
		266	बडगल भटव	11	600	20600	24000	22000	20000	10000	
		267	वल्ला	11	600	20600	24000	22000	20000	10000	
		268	अपार भाफी	11	600	20600	24000	22000	20000	10000	
		269	भाकड	11	600	20600	24000	22000	20000	10000	
		270	भटला सिखून	11	600	20600	24000	22000	20000	10000	

शह

अपार विभाधिकारी
रहमतीया

तहसील अल्मोड़ा जनपद अल्मोड़ा के ग्रामीण क्षेत्र की सर्किल दरें।

क्रमांक	ग्राम / गांव / रीवासी / ग्राम की श्रेणी	3	4	कृषि भूमि की दर (लाख रु० प्रति है०)		अकृषि भूमि की दर (रु० प्रति वर्गमीटर)	वर्तमान	बहुमंजिलिय व आवासिय भवन में स्थित फ्लैट (सुपर एरिया प्रतिवर्ग मीटर रु० में)	वाणिज्यिक भवन की दर (सुपर एरिया प्रतिवर्ग मीटर रु० में)		गैर वाणिज्यिक भवन की दर (सुपर एरिया प्रतिवर्ग मीटर रु० में)	प्रथम श्रेणी पक्का	द्वितीय श्रेणी कच्चा (टिनशेड)
				वर्तमान	वर्तमान				वर्तमान	वर्तमान			
1	2	3	4	5	6	7	8	9	10	11			
	प्रमुख मार्ग / मोहल्लों / शजरस्व ग्रामों के नाम	271	डोलवाखरा	11	600	20600	24000	22000	20000	10000			
		272	कफलकोट	11	600	20600	24000	22000	20000	10000			
		273	बडमाल सैतला भय चक	11	600	20600	24000	22000	20000	10000			
		274	दरमाड	11	600	20600	24000	22000	20000	10000			
		275	वग्गा	11	600	20600	24000	22000	20000	10000			
		276	गल्ली बरपुरा भय चक	11	600	20600	24000	22000	20000	10000			
		277	रणसौला	11	600	20600	24000	22000	20000	10000			
		278	पडकोट भय चक	11	600	20600	24000	22000	20000	10000			
		279	शैवाल	11	600	20600	24000	22000	20000	10000			
		280	नकुटा	11	600	20600	24000	22000	20000	10000			
		281	उजमल	11	600	20600	24000	22000	20000	10000			
		282	ककडवा	11	600	20600	24000	22000	20000	10000			
		283	मदरा	11	600	20600	24000	22000	20000	10000			
		284	तितरमुकी	11	600	20600	24000	22000	20000	10000			
		285	सडैसी	11	600	20600	24000	22000	20000	10000			
		286	बौना	11	600	20600	24000	22000	20000	10000			
		287	भगोसी	11	600	20600	24000	22000	20000	10000			
		288	भौकडा डाक	11	600	20600	24000	22000	20000	10000			

सक

धरम विनायिकापारी

दरमोड़ा

(59)

तहसील अल्मोड़ा जनपद अल्मोड़ा के ग्रामीण क्षेत्र की सर्किल दरें।

क्रमांक	ग्राम नाम / मोहल्ले / रालख नाम की श्रेणी	3	4	कृषि भूमि की दर (लाख ₹0 प्रति है0)		अकृषि भूमि की दर (₹00 प्रति वर्गमीटर)		7	वाणिज्यिक भवन की दर (सुपर एरिया प्रतिवर्ग मीटर ₹00 में)		10	11
				वर्तमान	200 मीटर से बाहर	वर्तमान	200 मीटर से बाहर		वर्तमान	वर्तमान		
1												
	प्रमुख मार्ग / मोहल्लों / रालख ग्रामों के नाम	289	टकोली	11	600	20600	24000	22000	20000	10000		
		290	रामणा	11	600	20600	24000	22000	20000	10000		
		291	लक्ष्मीपुर	11	600	20600	24000	22000	20000	10000		
		292	केशवा	11	600	20600	24000	22000	20000	10000		
		293	तिलानी	11	600	20600	24000	22000	20000	10000		
		294	रिखे	11	600	20600	24000	22000	20000	10000		
		295	रिखे भय रामणा	11	600	20600	24000	22000	20000	10000		
		296	ता0 जोगीखाला	11	600	20600	24000	22000	20000	10000		
		297	म0 जमीरखालकचक	11	600	20600	24000	22000	20000	10000		
		298	तिलरमुभी	11	600	20600	24000	22000	20000	10000		
		299	उदालकोट	11	600	20600	24000	22000	20000	10000		
		300	गुरना	11	600	20600	24000	22000	20000	10000		
		301	जगयकटा	11	600	20600	24000	22000	20000	10000		
	302	जालकावा	11	600	20600	24000	22000	20000	10000			
	303	पणकोट चक चौखाराड	11	600	20600	24000	22000	20000	10000			
	304	खंडी	11	600	20600	24000	22000	20000	10000			
	305	घनेली	11	600	20600	24000	22000	20000	10000			
	306	जोगीवाणा	11	600	20600	24000	22000	20000	10000			



सुपर जिलाधिकारी

अल्मोड़ा

(60)

तहसील अल्मोड़ा जनपद अल्मोड़ा के ग्रामीण क्षेत्र की सर्किल दरें।

क्रमांक	ग्राम / मोहल्ले / रतन पारा की स्थिति	प्रमुख मार्ग / मोहल्लों / राजस्व शार्जों के नाम	कृषि भूमि की दर (लाख रु० प्रति है०)		अकृषि भूमि की दर (रु० प्रति वर्गमीटर)		बहुमंजिलिय व आवासिय भवन में स्थित फ्लैट (सुपर एरिया प्रतिवर्ग मीटर रु० में)	वाणिज्यिक भवन की दर (सुपर एरिया प्रतिवर्ग मीटर रु० में)		गैर वाणिज्यिक भवन की दर (सुपर एरिया प्रतिवर्ग मीटर रु० में)	द्वितीय श्रेणी कच्चा (टिनशेड)
			वर्तमान	बाहर	वर्तमान	बाहर		दुकान / रेस्टोरेंट / होटल / कार्यालय	अन्य वाणिज्यिक प्रतिष्ठान		
1	2	3	4	5	6	7	8	9	10	11	
		307	मलेरा	11	600	20600	24000	22000	20000	10000	
		308	पिलखा	11	600	20600	24000	22000	20000	10000	
		309	खनुन	11	600	20600	24000	22000	20000	10000	
		310	सेला लखनपुर	11	600	20600	24000	22000	20000	10000	
		311	फिरसोला	11	600	20600	24000	22000	20000	10000	
		312	नाकोट	11	600	20600	24000	22000	20000	10000	
		313	धानौक	11	600	20600	24000	22000	20000	10000	
		314	राउत मल्ला	11	600	20600	24000	22000	20000	10000	
		315	राउत रल्ला	11	600	20600	24000	22000	20000	10000	
		316	बापड़	11	600	20600	24000	22000	20000	10000	
		317	सेला लयाकापडा	11	600	20600	24000	22000	20000	10000	
		318	सक भटीवाल	11	600	20600	24000	22000	20000	10000	
		319	सक खीवरा	11	600	20600	24000	22000	20000	10000	
		320	पल्लू भग सक	11	600	20600	24000	22000	20000	10000	
		321	सक कलोन	11	600	20600	24000	22000	20000	10000	
		322	कलोन	11	600	20600	24000	22000	20000	10000	
		323	काधुला	11	600	20600	24000	22000	20000	10000	
		324	खाकसी मंड	11	600	20600	24000	22000	20000	10000	


 उपर विभाधिकारी
 अल्मोड़ा

(61)

तहसील अल्मोड़ा जनपद अल्मोड़ा के ग्रामीण क्षेत्र की सर्किल दरें।

क्र.सं. का. गाँव / मोहल्ले / र जिले के नाम की कमी	प्रमुख मार्ग / मोहल्लों / राजस्व ग्रामों के नाम	कृषि भूमि की दर (लाख ₹0 प्रति है०)		अकृषि भूमि की दर (₹0 प्रति वर्गमीटर)		बहुमंजिलिय व आवासिय भवन में स्थित प्लेट (सुपर एरिया प्रतिवर्ग मीटर ₹0 में)	वाणिज्यिक भवन की दर (सुपर एरिया प्रतिवर्ग मीटर ₹0 में)		मैर वाणिज्यिक भवन की दर (सुपर एरिया प्रतिवर्ग मीटर ₹0 में)	अन्य वाणिज्यिक प्रतिष्ठान		प्रथम श्रेणी पक्का	द्वितीय श्रेणी कच्चा (टिनशेड)
		200 मीटर से वाहिर	वर्तमान	200 मीटर से वाहिर	वर्तमान		दुकान / रेस्टोरे- ट / होटल / का यालय	वर्तमान		वर्तमान	वर्तमान		
1		3	4	5	6	7	8	9	10	11			
		325	खाकरीखालसा	11	600	20600	24000	22000	20000	10000			
		326	बूंगा	11	600	20600	24000	22000	20000	10000			
		327	शिमूडलाभवचक	11	600	20600	24000	22000	20000	10000			
		328	जमराडी	11	600	20600	24000	22000	20000	10000			
		329	हटौला	11	600	20600	24000	22000	20000	10000			
		330	डुंगरलेखा	11	600	20600	24000	22000	20000	10000			
		331	भोरियाभाना	11	600	20600	24000	22000	20000	10000			
		332	दयारकूना	11	600	20600	24000	22000	20000	10000			
		333	चक देवीपुरा	11	600	20600	24000	22000	20000	10000			
		334	सुपई देवाडी	11	600	20600	24000	22000	20000	10000			
		335	बदुरियानायाल	11	600	20600	24000	22000	20000	10000			
		336	वेदुलिया	11	600	20600	24000	22000	20000	10000			
		337	गोनाप	11	600	20600	24000	22000	20000	10000			
		338	कालाकोटली	11	600	20600	24000	22000	20000	10000			
		339	कसाण	11	600	20600	24000	22000	20000	10000			
		340	नौगाँव गढ	11	600	20600	24000	22000	20000	10000			
		341	बखरियादाना	11	600	20600	24000	22000	20000	10000			
		342	चनोली	11	600	20600	24000	22000	20000	10000			

बदर जिलाधिकारी
रतमोड़ा

(62)

तहसील अल्मोड़ा जनपद अल्मोड़ा के ग्रामीण क्षेत्र की सर्किल दरें।

क्रमांक	पुरुष नाम / महिला नाम / रातारा नाम की श्रेणी	प्रमुख मार्ग / मोहल्लों / रातारास ग्रामों के नाम	कृषि भूमि की दर (लाख रु० प्रति है०)		अकृषि भूमि की दर (रु० प्रति वर्गमीटर)		बहुमंजिलिय व आवासिय भवन में स्थित पर्लेट (सुपर एरिया प्रतिवर्ग मीटर रु० में)	वाणिज्यिक भवन की दर (सुपर एरिया प्रतिवर्ग मीटर रु० में)		नैर वाणिज्यिक भवन की दर (सुपर एरिया प्रतिवर्ग मीटर रु० में)	
			200 मीटर से बाहर	वर्तमान	200 मीटर से बाहर	वर्तमान		दुकान / रेस्टोरेंट / होटल / कार्यालय	वर्तमान	अन्य वाणिज्यिक प्रतिष्ठान	वर्तमान
1	2	3	4	5	6	7	8	9	10	11	
		343	धर्मोली	11	600	20600	24000	22000	20000	10000	
		344	जोयूडा पादक	11	600	20600	24000	22000	20000	10000	
		345	कुंज बरगल	11	600	20600	24000	22000	20000	10000	
		346	जोयूडा झालकोट	11	600	20600	24000	22000	20000	10000	
		347	नीली	11	600	20600	24000	22000	20000	10000	
		348	कुंभोली कुलाडी	11	600	20600	24000	22000	20000	10000	
		349	वीमू	11	600	20600	24000	22000	20000	10000	
		350	कलसीमा	11	600	20600	24000	22000	20000	10000	
		351	कुयूडा	11	600	20600	24000	22000	20000	10000	
		352	जोलाबाखली	11	600	20600	24000	22000	20000	10000	
		353	दाडिमउडियार	11	600	20600	24000	22000	20000	10000	
		354	र्यालसीमा	11	600	20600	24000	22000	20000	10000	
		355	गंगताभी	11	600	20600	24000	22000	20000	10000	
		356	सिमन्दी उरगी	11	600	20600	24000	22000	20000	10000	
		357	डोटियालगाँव	11	600	20600	24000	22000	20000	10000	
		358	कोतवालगाँव	11	600	20600	24000	22000	20000	10000	
		359	अमजोली	11	600	20600	24000	22000	20000	10000	
		360	पनेरगाँव	11	600	20600	24000	22000	20000	10000	


अपर जिलाधिकारी
दरभोड़ा

(63)

तहसील अल्मोड़ा जनपद अल्मोड़ा के ग्रामीण क्षेत्र की सर्किल दरें।

क्रमांक	ग्राम / मोहल्ले / रोजरा / गाम की श्रेणी	प्रमुख मार्ग / मोहल्लों / राजस्व ग्रामों के नाम	कृषि भूमि की दर (लाख रु० प्रति है०)		अकृषि भूमि की दर (रु० प्रति वर्गमीटर)		बहुमंजिलिय व आवासिय भवन में स्थित प्लेट (सुपर एरिया प्रतिवर्ग मीटर रु० में)	वाणिज्यिक भवन की दर (सुपर एरिया प्रतिवर्ग मीटर रु० में)		नगर वाणिज्यिक भवन की दर (सुपर एरिया प्रतिवर्ग मीटर रु० में)	द्वितीय श्रेणी कच्चा (टिनशेड)
			वर्तमान	बाहर	वर्तमान	बाहर		दुकान / रेस्टोरेण्ट / होटल / कार्यालय	अन्य वाणिज्यिक प्रतिष्ठान		
1	2	3	4	5	6	7	8	9	10	11	
		361	मेहरखोला	11	600	20600	24000	22000	20000	10000	
		362	फलसीमा	11	600	20600	24000	22000	20000	10000	
		363	भरखुट्टाना	11	600	20600	24000	22000	20000	10000	
		364	टाटिक	11	600	20600	24000	22000	20000	10000	
		365	कनाथ	11	600	20600	24000	22000	20000	10000	
		366	बिरौदा भग चक	11	600	20600	24000	22000	20000	10000	
		367	फिलोनी	11	600	20600	24000	22000	20000	10000	
		368	भराद	11	600	20600	24000	22000	20000	10000	
		369	कलेल	11	600	20600	24000	22000	20000	10000	
		370	कुरर	11	600	20600	24000	22000	20000	10000	
		371	पयाग	11	600	20600	24000	22000	20000	10000	
		372	त्योटा	11	600	20600	24000	22000	20000	10000	
		373	सत्याही	11	600	20600	24000	22000	20000	10000	
		374	सल्याभाटकोट	11	600	20600	24000	22000	20000	10000	
		375	जादुशे गढ	11	600	20600	24000	22000	20000	10000	
		376	कोटपूजा शीतगाड	11	600	20600	24000	22000	20000	10000	
		377	पडोकी	11	600	20600	24000	22000	20000	10000	
		378	तल्ली नाली	11	600	20600	24000	22000	20000	10000	


अपर जिलाधिकारी
अल्मोड़ा

(64)

तहसील अल्मोड़ा जनपद अल्मोड़ा के ग्रामीण क्षेत्र की सर्किल दरें।

क्रमांक	ग्राम / गाँव / मोहल्ला / रजिस्ट्रार ग्राम की कमी	प्रमुख मार्ग / मोहल्लों / राजराव ग्रामों के नाम	कृषि भूमि की दर (लाख रु० प्रति है०)		अकृषि भूमि की दर (रु० प्रति वर्गमीटर)		बहुमंजितिय व आवासीय भवन में स्थित फ्लैट (सुपर एरिया प्रतिवर्ग मीटर रु० में)	वाणिज्यिक भवन की दर (सुपर एरिया प्रतिवर्ग मीटर रु० में)		नगर वाणिज्यिक भवन की दर (सुपर एरिया प्रतिवर्ग मीटर रु० में)	प्रथम श्रेणी परका	द्वितीय श्रेणी कच्चा (दिनाशेक)
			200 मीटर से बाहर	वर्तमान	200 मीटर से बाहर	वर्तमान		दुकान / रेस्टोरेंट / होटल / कार्यालय	वर्तमान			
1	2	3	4	5	6	7	8	9	10	11		
		379	मल्ही नाली	11	600	20600	24000	22000	20000	10000		
		380	उमैर	11	600	20600	24000	22000	20000	10000		
		381	नावल गुरु	11	600	20600	24000	22000	20000	10000		
		382	कुलकौमला	11	600	20600	24000	22000	20000	10000		
		383	खारवे वक कुल किमौला	11	600	20600	24000	22000	20000	10000		
		384	रेशीखान	11	600	20600	24000	22000	20000	10000		
		385	शिकालना	11	600	20600	24000	22000	20000	10000		
		386	शिमपुला	11	600	20600	24000	22000	20000	10000		
		387	भंजर	11	600	20600	24000	22000	20000	10000		
		388	धुडियासी	11	600	20600	24000	22000	20000	10000		
		389	गुन्डली	11	600	20600	24000	22000	20000	10000		
		390	बेलवालगांव	11	600	20600	24000	22000	20000	10000		

अपर जिलाधिकारी
अल्मोड़ा

(65)

तहसील अल्मोजा जनपद अल्मोजा के अर्द्धनगरीय क्षेत्र की सार्कल दरें।

क्रमांक	ग्राम / मोहल्ला / रीवासीय भाग की श्रेणी	प्रमुख मार्ग / मोहल्ला / राजस्व ग्रामों के नाम	कृषि भूमि की दर (लाख ₹ प्रति हे०)		अकृषि भूमि की दर (₹० प्रति वर्गमीटर)		बहुमंजिलिय व आवासिय भवन से स्थित फ्लैट (सुपर एरिया प्रतिवर्ग मीटर ₹० में)	वाणिज्यिक भवन की दर (सुपर एरिया प्रतिवर्ग मीटर ₹० में)		गैर वाणिज्यिक भवन की दर (सुपर एरिया प्रतिवर्ग मीटर ₹० में)	द्वितीय श्रेणी कच्चा (टिनरोड)
			200 मीटर से बाहर	200 मीटर से बाहर	वर्तमान	वर्तमान		वर्तमान	वर्तमान		
1	2	3	4	5	6	7	8	9	10	11	
1	A	1	शैलगढ़	282	4000	24000	62000	53000	20000	10000	
		2	पपरसेठी	282	4000	24000	62000	53000	20000	10000	
		3	ठठ बंगला	282	4000	24000	62000	53000	20000	10000	
		4	सुभारखाला	282	3500	23500	60500	53000	20000	10000	
		5	कसारदेवी	282	3500	23500	60500	53000	20000	10000	
		6	र्याडीखान	282	3500	23500	60500	53000	20000	10000	
		7	कलमटिया	282	3500	23500	60500	53000	20000	10000	
		8	बक खाली स्टेट	282	3500	23500	60500	53000	20000	10000	
		9	कालीभारी	282	3500	23500	60500	53000	20000	10000	
		10	कालीभट	282	3500	23500	60500	53000	20000	10000	
		11	बटन स्टेट	282	3500	23500	60500	53000	20000	10000	
		12	रनीव्यू स्टेट	282	3500	23500	60500	53000	20000	10000	
		13	जिनसर बक नं० 1	282	3500	23500	60500	53000	20000	10000	
		14	जिनसर बक नं० 2	282	3500	23500	60500	53000	20000	10000	
		15	जिनसर मध्य जैलवाँकी	282	3500	23500	60500	53000	20000	10000	

अपर जिनसारी कारी

राजनीश्वर

(66)

तहसील अल्मोजा जनपद अल्मोजा के अर्द्धनगरीय क्षेत्र की साकेल दरें।

क्रमांक	ग्राम/गाँव/समूह का नाम	प्रमुख मार्ग / मोड़/सड़क/राजस्व मार्गों के नाम	कृषि भूमि की दर (लाख रु० प्रति हे०)		अकृषि भूमि की दर (रु० प्रति वर्गमीटर)		बहुमंजिलिय व आवासिय भवन में स्थित प्लेट (सुपर एरिया प्रतिवर्ग मीटर रु० में)	वाणिज्यिक भवन की दर (सुपर एरिया प्रतिवर्ग मीटर रु० में)		प्रथम श्रेणी पक्का	द्वितीय श्रेणी कच्चा (टिनशेड)
			वर्तमान	वर्तमान	वर्तमान	वर्तमान		वर्तमान	वर्तमान		
1		4	5	6	7	8	9	10	11		
		विनसर मन्दा कभल निवास	282	3500	23500	60500	53000	20000	10000		
		विनसर मन्दा सरकारी टुकान	282	3500	23500	60500	53000	20000	10000		
2 B		खज्यारी ग्रामीण	263	3500	23500	58000	52000	20000	10000		
		सरकार की आली	263	3500	23500	58000	52000	20000	10000		
		माल	263	3500	23500	58000	52000	20000	10000		

५

खपर विन्यासिकारसी

अल्मोजा

(67)

तहसील अल्मोड़ा जनपद अल्मोड़ा के नगरीय क्षेत्र की सर्किल दरें।

क्रमिक संख्या	प्रमुख मार्ग / मोहल्लों / राजस्व ग्रामों के नाम	अकृषि भूमि की दर (रु० प्रति वर्गमीटर)		बहुमंजिलियत या आवासीय भवन में स्थित फ्लैट (सुपर एरिया प्रतिवर्ग मीटर रु० में)		वाणिज्यिक भवन की दर (सुपर एरिया प्रतिवर्ग मीटर रु० में)		गैर वाणिज्यिक भवन की दर (सुपर एरिया प्रतिवर्ग मीटर रु० में)	
		वर्तमान	200 मीटर से बाहर	वर्तमान	वर्तमान	वर्तमान	वर्तमान	प्रथम श्रेणी पक्का	द्वितीय श्रेणी कच्चा (दिनपौड)
1	A	3	4	5	6	7	8	9	10
		1	लाला बाजार	5000	25000	64000	58000	20000	10000
		2	चौक बाजार	5000	25000	64000	58000	20000	10000
		3	कचहरी बाजार	5000	25000	64000	58000	20000	10000
		4	कारखाना बाजार	5000	25000	64000	58000	20000	10000
		5	मल्ला दर्या	5000	25000	64000	58000	20000	10000
		6	रीलाखोला	5000	25000	63000	57000	20000	10000
		7	पूर्व धामनभटा	5000	25000	63000	57000	20000	10000
		8	मल्ला जोशीखोला	5000	25000	63000	57000	20000	10000
		9	खजांची मुहल्ला	5000	25000	63000	57000	20000	10000
		10	गंगोला मुहल्ला	5000	25000	63000	57000	20000	10000
		11	धाना मुहल्ला	5000	25000	63000	57000	20000	10000
		12	टम्बा मुहल्ला	5000	25000	63000	57000	20000	10000
		13	पल्हन बाजार	5000	25000	63000	57000	20000	10000
		14	जौहरी बाजार	5000	25000	63000	57000	20000	10000
		15	नन्दा देवी	5000	25000	63000	57000	20000	10000
		16	मल्ला करून	5000	25000	63000	57000	20000	10000
		17	चौबरी खोला	5000	25000	63000	57000	20000	10000
		18	रघुनाथकोट	5000	25000	63000	57000	20000	10000
		19	मीशन कम्पाउंड	5000	25000	63000	57000	20000	10000
		20	बिष्वाकुंडा	5000	25000	63000	57000	20000	10000
		21	चौंसोडा	5000	25000	63000	57000	20000	10000

जनपद अल्मोड़ा के नगरीय क्षेत्र की सर्किल दरें।

अल्मोड़ा

(69)

तहसील अल्मोड़ा जनपद अल्मोड़ा के नगरीय क्षेत्र की सर्किल दरें।

क्रमांक	ग्राम नाम / मोहल्ले / खतरे व ग्राम की श्रेणी	प्रमुख मार्ग / मोहल्ले / राजस्व ग्रामों के नाम	अकृषि भूमि की दर (रु० प्रति वर्गमीटर)		वर्तमान	बहुमंजिलिय व आवासीय भवन में स्थित फ्लैट (सुपर एरिया प्रतिवर्ग मीटर रु० में)		वाणिज्यिक भवन की दर (सुपर एरिया प्रतिवर्ग मीटर रु० में)		वर्तमान	वर्तमान	वर्तमान	वर्तमान	वर्तमान	वर्तमान
			200 मीटर से बाहर	वर्तमान		वर्तमान	वर्तमान	वर्तमान	वर्तमान						
1															
3				5											
42		ऑफोर्स कालोनी (मू. घाटक)	5000		25000	63000	57000	20000	10000						
43		नरसिंहवाड़ी ऑफिसर्स कालोनी	5000		25000	63000	57000	20000	10000						
44		वाड़ी बगीचा	5000		25000	63000	57000	20000	10000						
45		जोशी खोला राजपुर	5000		25000	63000	57000	20000	10000						
46		तल्ला-मल्ला ओढ़खोला	5000		25000	63000	57000	20000	10000						
47		बिराखोला	5000		25000	63000	57000	20000	10000						
48		तल्ला दन्धा	5000		25000	63000	57000	20000	10000						
49		न्यू कालोनी धारनीला	5000		25000	63000	57000	20000	10000						
50		बकशीखोला	4500		24500	63500	56000	20000	10000						
51		मल्ला खोल्ता	4500		24500	63500	56000	20000	10000						
52		धरनीया	4500		24500	63500	56000	20000	10000						
53		तिलकपुर	4500		24500	63500	56000	20000	10000						
54		बम्पनीला	4500		24500	63500	56000	20000	10000						
55		दुरानीखोला	4500		24500	63500	56000	20000	10000						
56		मल्ला मल्ली	4500		24500	63500	56000	20000	10000						
57		तल्ला मल्ली	4500		24500	63500	56000	20000	10000						
58		मल्ला चौंसार	4500		24500	63500	56000	20000	10000						

खपर विकास अधिकारी
अल्मोड़ा

(70)

तहसील अल्मोड़ा जनपद अल्मोड़ा के नगरीय क्षेत्र की सर्किल दरें।

क्रमांक	ग्राम मां / मोहल्ला / यादव व ग्राम की कोठी	ग्राम मां / मोहल्ला / यादव ग्रामों के नाम	अकृषि भूमि की दर (रु० प्रति वर्गमीटर)		बहुमंजिलिय व आवासिय भवन में स्थित फ्लैट (सुपर एरिया प्रतिवर्ग मीटर रु० में)		वाणिज्यिक भवन की दर (सुपर एरिया प्रतिवर्ग मीटर रु० में)			शैर वाणिज्यिक भवन की दर (सुपर एरिया प्रतिवर्ग मीटर रु० में)	द्वितीय श्रेणी कच्चा (टिनशेड)
			वर्तमान	200 मीटर से बाहर	वर्तमान	वर्तमान	वर्तमान	वर्तमान	वर्तमान		
3	C		3	4	5	6	7	8	9	10	
			59	तल्ल बौरासर	4500	24500	63500	56000	20000	10000	
			60	जाखनदही	4500	24500	63500	56000	20000	10000	
			61	कर्नाटक खोला	4500	24500	63500	56000	20000	10000	
			62	कपीना बायबाडी	4500	24500	63500	56000	20000	10000	
			63	पोषा फ्री स्टेट	4500	24500	63500	56000	20000	10000	
			64	पनियाउडियार	4500	24500	63500	56000	20000	10000	
			65	कटिजिया खोला (जार्डेट परिसर)	4500	24500	63500	56000	20000	10000	
			66	पाण्डखोला शहर	4500	24500	63500	56000	20000	10000	
			67	लक्ष्मेश्वर	4500	24500	63500	56000	20000	10000	
			68	तल्ला जोशी खोला	4500	24500	63500	56000	20000	10000	
			69	कनीली	4500	24500	63500	56000	20000	10000	
			70	उखारबुंगा	4500	24500	63500	56000	20000	10000	
			71	नगरपालिका खत्याडी	4500	24500	63500	56000	20000	10000	
			72	नरसिंहवाडी	4500	24500	63500	56000	20000	10000	
			73	जोबानीला	4500	24500	63500	56000	20000	10000	
			74	धनखोला	4500	24500	63500	56000	20000	10000	
75	कुबाडखोला	4500	24500	63500	56000	20000	10000				
76	डुवकिया	4500	24500	63500	56000	20000	10000				
77	खाल खोला	4500	24500	63500	56000	20000	10000				

अपर निदेशिका करी
एरमोडा

(71)

तहसील अल्मोड़ा जनपद अल्मोड़ा के नगरीय क्षेत्र की सर्किल दरें।

क्रमांक	ग्राम / मोहल्लो / राजस्व व ग्राम की श्रेणी	प्रमुख मार्ग / मोहल्लो / राजस्व ग्रामों के नाम	अकृषि भूमि की दर (रु० प्रति वर्गमीटर)		वर्तमान	वर्तमान	वाणिज्यिक भवन की दर (सुपर एरिया प्रतिवर्ग मीटर रु० में)			वर्तमान	वर्तमान	वर्तमान	वर्तमान
			वर्तमान	200 मीटर से बाहर			वर्तमान	वर्तमान	वर्तमान				
1	2	3	4	5	6	7	8	9	10				
				78	मल्ला राजपुर	4500	24500	63500	56000	20000	10000		
				79	निवाजंगल	4500	24500	63500	56000	20000	10000		
				80	बार की दुनी	4500	24500	63500	56000	20000	10000		
				81	भल्ला देवी	4500	24500	63500	56000	20000	10000		
				82	शैल	4500	24500	63500	56000	20000	10000		
				83	रानीधारा	4500	24500	63500	56000	20000	10000		
				84	साईं बाबा कालोनी	4500	24500	63500	56000	20000	10000		
				85	दुगालखोला	2800	24500	58000	52000	20000	10000		
				86	खगमराकोट	2800	24500	58000	52000	20000	10000		
				87	रोडवेज बर्क शाप(न्यू वाड)	2800	24500	58000	52000	20000	10000		
				88	भाला भवन	2800	24500	58000	52000	20000	10000		
4	D	89	न्यू शनिवा कालोनी	2800	24500	58000	52000	20000	10000				
		90	पाण्डेखोला ग्रामीण	2800	24800	58000	52000	20000	10000				
		91	रेलापाली	2000	24000	29000	26000	20000	10000				
5	E	92	अभरवाडी	2000	24000	29000	26000	20000	10000				


अपर जिलाधिकारी
नन्दासोडा

तहसील अल्मोड़ा जनपद अल्मोड़ा के प्रमुख मार्गों पर स्थित क्षेत्र की सर्किल दरें।

क्रमांक	ग्राम / मोहल्ला / बाजार व ग्राम की श्रेणी	प्रमुख मार्ग / मोहल्ला / बाजार नाम	श्रेणी	कृषि भूमि की दर (प्रति रु० लाख है०)		अकृषि भूमि की दर (रु० प्रति वर्ग मीटर)			बहुमंजिलिय व आवाशिय भवन में स्थित पलैट (सुपर एरिया प्रतिवर्ग मीटर रु० में)	वाणिज्यिक भवन की दर (सुपर एरिया प्रतिवर्ग मीटर रु० में)		शैर वाणिज्यिक भवन की दर (सुपर एरिया प्रतिवर्ग मीटर रु० में)		द्वितीय श्रेणी कच्चा (टिनशेड)
				200मीटर तक	अधिक 200 तक	0 से 50 मीटर तक	50 मीटर से अधिक 200 तक	दुकान/रेस्टोरेंट/शॉप/कार्यालय		अन्य वाणिज्यिक प्रतिष्ठान	प्रथम श्रेणी पक्का	द्वितीय श्रेणी कच्चा (टिनशेड)		
1	2	3	4	5	6	7	8	9	10	11	12	13		
1	A	1	पटाल बाजार- मिलन चौक से कवाहरी की सीढ़ियां तक	नगरशैय	nil	6500	6000	26500	68000	60000	20000	10000		
		2	माल रोड- होटल शिखर से गांधी पार्क तक	नगरशैय	nil	6500	6000	26500	68000	60000	20000	10000		
		3	माल रोड- गांधी पार्क से आईट इन कॉम्प्लेक्स तक	नगरशैय	nil	6500	6000	26500	68000	60000	20000	10000		
2		4	पटाल बाजार- कवाहरी की सीढ़ियों से आर्मी गेट तक	नगरशैय	nil	6000	5500	26000	66000	60000	20000	10000		

अपर जलसिंधु कार्यालय

अल्मोड़ा

(75)

तहसील अल्मोड़ा जनपद अल्मोड़ा के प्रमुख मार्गों पर स्थित क्षेत्र की सर्किल दरें।

क्रमांक	ग्राम / मोहल्ला / वार्ड का नाम	प्रमुख मार्ग / मोहल्ला / राजस्व ग्रामों के नाम	क्षेत्री	कृषि भूमि की दर (प्रति रु० लाख है०)		अकृषि भूमि की दर (रु० प्रति वर्ग मीटर)		बहुभूजितिय व आवासिय भवन में स्थित प्लेट (सुपर परिया प्रतिवर्ग मीटर रु० में)	वाणिज्यिक भवन की दर (सुपर परिया प्रतिवर्ग मीटर रु० में)		गैर वाणिज्यिक भवन की दर (सुपर परिया प्रतिवर्ग मीटर रु० में)	
				200मीटर तक	0 से 50 मीटर तक	50 मीटर से अधिक 200 तक	दुकान/स्टोरे-ट/शेडल/कार्यालय		अन्य वाणिज्यिक प्रतिवर्ग	प्रथम श्रेणी पक्का	द्वितीय श्रेणी कच्चा (टिन्शेड)	
1	2	3	4	5	6	7	8	9	10	11	12	13
	B	5	लौजर-अपर माल लिक मार्ग जी०जी०आइ०सी० स्कूल से जालाल अदलीबाबाईल तक	नगरशैय	nil	6000	5500	26000	66000	60000	20000	10000
		6	एल०आ०रा०रा० सोड-नेनीताल बैक से श्यामडिसा वर्य तक	नगरशैय	nil	6000	5500	26000	66000	60000	20000	10000
		7	अल्मोड़ा-विश्वारामाड मॉटर मार्ग-धारानीला स्टेशन से सिकुड़ापेण्ड तक	नगरशैय	nil	6000	5500	26000	66000	60000	20000	10000
		8	दीप घन स्टेर से धारानीला वीरवाडे तक	नगरशैय	nil	6000	5500	26000	66000	60000	20000	10000



अपर जिलाधिकारी

दरवादा


तहसील अल्मोड़ा जनपद अल्मोड़ा के प्रमुख मार्गों पर स्थित क्षेत्र की सर्किल दरें।

क्रमांक	ग्राम / मोहल्ला / वार्ड / ग्राम की श्रेणी	प्रमुख मार्ग / मोहल्ला / राजस्व ग्रामों के नाम	श्रेणी	कृषि भूमि की दर (प्रति रु० लाख है०)			अकृषि भूमि की दर (रु० प्रति वर्ग मीटर)			बहुभोजनिय व आवासिय भवन से स्थित प्लैट (सुपर एरिया प्रतिवर्ग मीटर रु० में)	वाणिज्यिक भवन की दर (सुपर एरिया प्रतिवर्ग मीटर रु० में)		गैर वाणिज्यिक भवन की दर (सुपर एरिया प्रतिवर्ग मीटर रु० में)	
				वर्गमान	वर्गमान	वर्गमान	वर्गमान	वर्गमान	वर्गमान		वर्गमान	वर्गमान	वर्गमान	
1	2	3	4	5	6	7	8	9	10	11	12	13		
					200मीटर तक	0 से 50 मीटर तक	50 मीटर से अधिक 200 तक		दुकान/रेस्टोरेंट/हॉटल/कार्यालय	अन्य वाणिज्यिक प्रतिष्ठान	प्रथम श्रेणी पक्का	द्वितीय श्रेणी कच्चा (टिन्शेड)		
		9	अल्मोड़ा-विधानसभा मार्ग-करवला तिराहं से धारनाला स्टेशन तक	नगरीय	nil	6000	5500	26000	66000	60000	20000	10000		
		10	होटल बिचर से पाण्डेखोला बाहर तक	नगरीय	nil	6000	5500	26000	66000	60000	20000	10000		
3	C	11	एल०आर० साहो रोड-एल०सी०आर० ओकिस से एल०पी०सी० टन कार्यालय तक	नगरीय	nil	6000	5500	26000	66000	60000	20000	10000		
		12	साईबाबा मंदिर से धार की कुली मार्ग	नगरीय	nil	5500	5000	25500	66000	60000	20000	10000		


धर जिलाधिकारी
एलमोड़ा

तहसील अल्मोजा जनपद अल्मोजा के प्रमुख मार्गों पर स्थित क्षेत्र की सर्किल दरें।

क्रम क	ग्राम मार्ग / मोहल्ले / राजस्व नाम की श्रेणी	श्रेणी	कृषि भूमि की दर (प्रति रु० लाख हे०)		अकृषि भूमि की दर (रु० प्रति वर्ग मीटर)			बहुमंजिलिय व आवासिय भवन में स्थित प्लैट (सुपर एरिया प्रतिवर्ग मीटर रु० में)	वाणिज्यिक भवन की दर (सुपर एरिया प्रतिवर्ग मीटर रु० में)		गैर वाणिज्यिक भवन की दर (सुपर एरिया प्रतिवर्ग मीटर रु० में)	
			वर्गमान	वर्गमान	वर्गमान	वर्गमान	वर्गमान		वर्गमान	वर्गमान	वर्गमान	वर्गमान
1												
2												
3	प्रमुख मार्ग / मोहल्ले / राजस्व मार्गों के नाम	श्रेणी	200 मीटर तक	0 से 50 मीटर तक	50 मीटर से अधिक 200 तक	वर्गमान	वर्गमान	वर्गमान	वर्गमान	वर्गमान	वर्गमान	वर्गमान
4												
5												
6												
7												
8												
9												
10												
11												
12												
13	हावी नियाज मार्ग-कैम्पेन्ट फौल से नियाजगंजा तक	नगरशैय	nil	5500	5000	25500	66000	60000	20000	10000		
14	अल्मोजा-बार्नेश्वर मोटर मार्ग लक्षेश्वर तिराहे से आनन्द गाँव आश्रम	नगरशैय	nil	5500	5000	25500	66000	60000	20000	10000		
15	लक्षेश्वर गाँव रोड- पाण्डेशाला बाईपास से होटल मेनजमैन्ट तक	नगरशैय	nil	5500	5000	25500	66000	60000	20000	10000		
16	अल्मोजा कसारदेवी ककरखान मोटरमार्ग - एन०टी०की० रोज आकिस से कपड़खान तिराहे तक	अर्द्धनगरीय	314	4000	3500	24500	66000	60000	20000	10000		


 अपर जिलाधिकारी
 दरमोजा

तहसील अल्मोजा जनपद अल्मोजा के प्रमुख मार्गों पर स्थित क्षेत्र की सर्किल दरें।

क्र.सं. ग्राम / मोहल्ला / वार्ड / क्षेत्र	प्रमुख मार्ग / मोहल्ला / राजस्व ग्रामों के नाम	श्रेणी	कृषि भूमि की दर (प्रति रु० लाख है०)			अकृषि भूमि की दर (रु० प्रति वर्ग मीटर)			यहू भूमिगत व आवासिय भवन से स्थित प्लेट (सुपर एरिया प्रतिवर्ग मीटर रु० में)	वाणिज्यिक भवन की दर (सुपर एरिया प्रतिवर्ग मीटर रु० में)		गैर वाणिज्यिक भवन की दर (सुपर एरिया प्रतिवर्ग मीटर रु० में)	
			वर्गमान	वर्गमान	वर्गमान	वर्गमान	वर्गमान	वर्गमान		वर्गमान	वर्गमान	वर्गमान	वर्गमान
1	2	3	4	5	6	7	8	9	10	11	12	13	
6	F	17	अल्मोजा-सिरकोट-बागेश्वर मोटर मार्ग (शैल वाईपस से कम्पोजन तिराडी तक)	ग्रामीण	208	3000	2500	23000	29000	26000	20000	10000	
7	G	18	वेस शिक्षास्तव से बाराेश्वर होते हुए विकासमदन मोटर मार्ग	ग्रामीण	208	2500	2200	22500	29000	26000	20000	10000	
		19	अल्मोजा कोसी-कौसाना मोटर मार्ग (पावर स्टेशन से हवालवाना कार्य तक)	ग्रामीण	208	2300	2100	22300	29000	26000	20000	10000	



अपर जिलाधिकारी

अल्मोजा

तहसील अल्मोजा जनपद अल्मोजा के प्रमुख मार्गों पर स्थित क्षेत्र की सर्किल दरें।

क्रमांक	ग्राम / मोहल्ले / खण्ड / वार्ड / गाँव / क्षेत्र	प्रमुख मार्ग / मोहल्ले / खण्ड नाम	श्रेणी	कृषि भूमि की दर (प्रति रु० लाख हे०)			अकृषि भूमि की दर (रु० प्रति वर्ग मीटर)			बहुमंजिलिय व आवासिय भवन में स्थित प्लैट (सुपर एरिया प्रतिवर्ग मीटर रु० में)	वाणिज्यिक भवन की दर (सुपर एरिया प्रतिवर्ग मीटर रु० में)		गैर वाणिज्यिक भवन की दर (सुपर एरिया प्रतिवर्ग मीटर रु० में)	
				वर्गमान	वर्गमान	वर्गमान	वर्गमान	वर्गमान	वर्गमान		वर्गमान	वर्गमान	वर्गमान	वर्गमान
1														
2	H													
3														
20		अल्मोजा- विरगनाथ-घाट मोटर मार्ग (सैकड़ से पहले की तरफ तक)	ग्रामीण	208	2300	2100	22300	29000	26000	20000	10000			
21		लेडिगा-कादर-अल्मोजा मोटर मार्ग (कादर से लेडिगा तक)	ग्रामीण	208	2300	2100	22300	29000	26000	20000	10000			
22		अल्मोजा चितौड़-पिथौरागढ़ मोटर मार्ग (कालसीमा से मनिगागर तक)	ग्रामीण	208	2300	2100	22300	29000	26000	20000	10000			

तहसील अल्मोड़ा जनपद अल्मोड़ा के प्रमुख मार्गों पर स्थित क्षेत्र की सर्किल दरें।

क्रमांक	ग्राम / मोहल्ला / वार्ड / गांव की श्रेणी	प्रमुख मार्ग / मोहल्ला / गांव के नाम	श्रेणी	कृषि भूमि की दर (प्रति रु० लाख है०)			अकृषि भूमि की दर (रु० प्रति वर्ग मीटर)			बहुमंजिलिय व आवासिय भवन में स्थित फ्लैट (सुपर एरिया प्रतिवर्ग मीटर रु० में)	वाणिज्यिक भवन की दर (सुपर एरिया प्रतिवर्ग मीटर रु० में)		गैर वाणिज्यिक भवन की दर (सुपर एरिया प्रतिवर्ग मीटर रु० में)	
				वर्गमान	वर्गमान	वर्गमान	वर्गमान	वर्गमान	वर्गमान		वर्गमान	वर्गमान	वर्गमान	वर्गमान
1	2	3	4	5	6	7	8	9	10	11	12	13		
9	1	23	अल्मोड़ा कटारमल राजीवत मोटर मार्ग (कोसी पुल से क्वीसला तक)	ग्रामीण	59	1400	1250	21500	27000	24000	20000	10000		
10	J	24	अल्मोड़ा कोसी-कौसानो मोटर मार्ग (पन्चगौद से जाखकटायातडांना तक)	ग्रामीण	48	1100	950	21500	27000	24000	20000	10000		
		25	अल्मोड़ा-बाणेशपुर सैन मोटर मार्ग (नीगांव से रेगल तक)	ग्रामीण	48	1100	950	21500	27000	24000	20000	10000		
		26	अल्मोड़ा-कसारदेवी-बाणेशपुर मोटरमार्ग	ग्रामीण	12	900	800	20900	24000	22000	20000	10000		


 सुपर एरिया का दर अल्मोड़ा

(79)

तहसील अल्मोड़ा जनपद अल्मोड़ा के प्रमुख मार्गों पर स्थित क्षेत्र की सर्किल दरें।

क्र.सं.	प्रमुख मार्ग / मोहल्लों / राजपुरव ग्रामों के नाम	श्रेणी	कृषि भूमि की दर (प्रति रु० लाख हे०)			अकृषि भूमि की दर (रु० प्रति वर्ग मीटर)			बहुमंजिलिय व आवासीय भवन में स्थित प्लेट (सुपर एरिया प्रतिवर्ग मीटर रु० में)	वाणिज्यिक भवन की दर (सुपर एरिया प्रतिवर्ग मीटर रु० में)		गैर वाणिज्यिक भवन की दर (सुपर एरिया प्रतिवर्ग मीटर रु० में)	
			वर्गमान	वर्गमान	वर्गमान	वर्गमान	वर्गमान	वर्गमान		वर्गमान	वर्गमान	वर्गमान	वर्गमान
1			वर्गमान	वर्गमान	वर्गमान	वर्गमान	वर्गमान	वर्गमान	वर्गमान	वर्गमान	वर्गमान	वर्गमान	
2			वर्गमान	वर्गमान	वर्गमान	वर्गमान	वर्गमान	वर्गमान	वर्गमान	वर्गमान	वर्गमान	वर्गमान	
3	प्रमुख मार्ग / मोहल्लों / राजपुरव ग्रामों के नाम	श्रेणी	वर्गमान	वर्गमान	वर्गमान	वर्गमान	वर्गमान	वर्गमान	वर्गमान	वर्गमान	वर्गमान	वर्गमान	
27	अल्मोड़ा-पनवानीला-बुद्ध जामेश्वर मोटर मार्ग	ग्रामीण	12	900	800	20900	24000	22000	20000	10000			
28	अल्मोड़ा-दीलाघट गोरिनपुर मोटरमार्ग	ग्रामीण	12	800	700	20800	24000	22000	20000	10000			
29	अल्मोड़ा-दीलाघटीना सेराघाट मोटर मार्ग	ग्रामीण	12	800	700	20800	24000	22000	20000	10000			



बपुर् जिलाधिकारी
तहसील अल्मोड़ा

(80)

तहसील द्वाराहाट जनपद अल्मोड़ा के ग्रामीण पर स्थित क्षेत्र की सर्किल दरें

क्रमांक	प्रमुख मार्ग / मोहल्ला / राजस्व ग्राम की श्रेणी	प्रमुख मार्ग / मोहल्ला / राजस्व ग्रामों का नाम	कृषि भूमि की दर (लाख ₹0 प्रति है0)		अकृषि भूमि की दर (₹0 प्रति वर्गमीटर)		बहुमंजिलिय व आवासिय भवन में स्थित फ्लैट (सुपर एरिया प्रतिवर्ग मीटर ₹0 में)	वाणिज्यिक भवन की दर (सुपर एरिया प्रतिवर्ग मीटर ₹0 में)		शैर वाणिज्यिक भवन की दर (सुपर एरिया प्रतिवर्ग मीटर ₹0 में)	द्वितीय श्रेणी कब्जा (दिनशेड)
			वर्तमान	वर्तमान	वर्तमान	वर्तमान		वर्तमान	वर्तमान		
1	A	1 ककड़ा	55	800	12800	32000	29000	12000	10000		
			2 उन्धाड़ी	55	800	12800	32000	29000	12000	10000	
			3 लड़ोली	55	800	12800	32000	29000	12000	10000	
			4 रतौनीगाव	55	800	12800	32000	29000	12000	10000	
			5 धरमगाव	55	800	12800	32000	29000	12000	10000	
			6 म0 मिरद	55	800	12800	32000	29000	12000	10000	
			7 रामलोड़ी	55	800	12800	32000	29000	12000	10000	
			8 विजोपुर	55	800	12800	32000	29000	12000	10000	
			9 निन्हा	55	800	12800	32000	29000	12000	10000	
			10 बाड़ी	55	800	12800	32000	29000	12000	10000	
			11 दमोली	55	800	12800	32000	29000	12000	10000	
			12 छाना	55	800	12800	32000	29000	12000	10000	
			13 राजलसेरा	55	800	12800	32000	29000	12000	10000	
			14 धनेरगाव	55	800	12800	32000	29000	12000	10000	
			15 मनोला	55	800	12800	32000	29000	12000	10000	
			16 देरी	55	800	12800	32000	29000	12000	10000	
			17 सिमलगाँव	55	800	12800	32000	29000	12000	10000	
			18 भटकोट	55	800	12800	32000	29000	12000	10000	
			19 जालली	55	800	12800	32000	29000	12000	10000	
			20 ईजा	55	800	12800	32000	29000	12000	10000	
			21 पाली	55	800	12800	32000	29000	12000	10000	

(81)

तहसील द्वाराहाट जनपद अल्मोड़ा के ग्रामीण पर स्थित क्षेत्र की सर्किल दरें

क्रमांक	प्रमुख मार्ग / मोहल्ला / राजस्व ग्राम की श्रेणी	प्रमुख मार्ग / मोहल्ला / राजस्व ग्रामों का नाम	कृषि भूमि की दर (लाख ₹ प्रति है०)		अकृषि भूमि की दर (₹ प्रति वर्गमीटर)		वर्तमान	वर्तमान	वर्तमान	गाण्डिजक भवन की दर (सुपर एरिया प्रतिवर्ग मीटर ₹ में)		वर्तमान	वर्तमान	वर्तमान	वर्तमान	वर्तमान
			वर्तमान	200 मीटर से बाहर	वर्तमान	200 मीटर से बाहर				वर्तमान	वर्तमान					
1			3	5	6	7	8	9	10	11						
			22 दीला	55	800	12800	32000	29000	12000	10000						
			23 तियोला	55	800	12800	32000	29000	12000	10000						
			24 दुधौली	27	550	12550	31500	28000	12000	10000						
			25 टांडरा	27	550	12550	31500	28000	12000	10000						
			26 खोलियाबांज	27	550	12550	31500	28000	12000	10000						
			27 चरी	27	550	12550	31500	28000	12000	10000						
			28 नाथल	27	550	12550	31500	28000	12000	10000						
			29 राज्वा सुरना	27	550	12550	31500	28000	12000	10000						
			30 मल्ला सुरना	27	550	12550	31500	28000	12000	10000						
			31 रवाली	27	550	12550	31500	28000	12000	10000						
			32 खुन्नापना	27	550	12550	31500	28000	12000	10000						
			33 रतखाल	25	550	12550	31500	28000	12000	10000						
			34 बजौली	25	550	12550	31500	28000	12000	10000						
			35 मटला	25	550	12550	31500	28000	12000	10000						
			36 भतौरा	25	550	12550	31500	28000	12000	10000						
			37 उलीणा	25	550	12550	31500	28000	12000	10000						
			38 अन्धियानाव	25	550	12550	31500	28000	12000	10000						
			39 तल्ली भिरई	25	550	12550	31500	28000	12000	10000						
			40 कुनस्यारी	25	550	12550	31500	28000	12000	10000						
			41 कुना	25	550	12550	31500	28000	12000	10000						
			42 चौखा	25	550	12550	31500	28000	12000	10000						

28

तहसील द्वाराहाट जनपद अल्मोड़ा के ग्रामीण पर स्थित क्षेत्र की सर्किल दरें

क्रमांक	प्रमुख मार्ग / मोहल्ला / गांव की श्रेणी	3	4	कृषि भूमि की दर (लाख रु० प्रति हे०)		7	वाणिज्यिक भवन की दर (सुपर एरिया प्रतिवर्ग मीटर रु० में)		10	11
				वर्तमान	अकृषि भूमि की दर (रु० प्रति वर्गमीटर)		वर्तमान	अन्य वाणिज्यिक प्रतिष्ठान		
1										
2										
	प्रमुख मार्ग / मोहल्ला / राजस्व ग्रामों का नाम	3	4	5	6	7	8	9	10	11
43		काण्डे	25	550	12550	31500	28000	12000	10000	
44		मटेल	16	320	12320	31000	28000	12000	10000	
45		तैलीसुनोली	16	320	12320	31000	28000	12000	10000	
46		तैलीसुनोली	16	320	12320	31000	28000	12000	10000	
47		वीडा	16	320	12320	31000	28000	12000	10000	
48		हुलाग लगा मल्ली सिर्ई	16	320	12320	31000	28000	12000	10000	
49		हुलाग लगा तैली सिर्ई	16	320	12320	31000	28000	12000	10000	
50		पूर्णिगा	16	320	12320	31000	28000	12000	10000	
51		ख्यालसूना	16	320	12320	31000	28000	12000	10000	
52		इरगारा	16	320	12320	31000	28000	12000	10000	
53		खाड़ी	16	320	12320	31000	28000	12000	10000	
54		भौरा	16	320	12320	31000	28000	12000	10000	
55		भियान द्वाराहाट	16	320	12320	31000	28000	12000	10000	
56	पिनोली	16	320	12320	31000	28000	12000	10000		
57	बरगल	16	320	12320	31000	28000	12000	10000		
58	चिलनगांव	16	320	12320	31000	28000	12000	10000		
59	सुमकिया	16	320	12320	31000	28000	12000	10000		
60	खाड़ी	16	320	12320	31000	28000	12000	10000		
61	कौला	16	320	12320	31000	28000	12000	10000		
62	जामड	16	320	12320	31000	28000	12000	10000		



धर जिलाधिकारी

अल्मोड़ा

(85)

तहसील द्वाराहाट जनपद अल्मोड़ा के ग्रामीण पर स्थित क्षेत्र की सर्किल दरें

क्रमांक	ग्राम / मोहल्ला / राजस्व ग्राम की श्रेणी	प्रमुख मार्ग / मोहल्ला / राजस्व ग्रामों का नाम	कृषि भूमि की दर (लाख रु० प्रति है०)		अकृषि भूमि की दर (रु० प्रति वर्गमीटर)		वर्तमान	वर्तमान	वर्तमान	वाणिज्यिक भवन की दर (सुपर एरिया प्रतिवर्ग मीटर रु० में)		वर्तमान	वर्तमान	वर्तमान	वर्तमान	वर्तमान
			वर्तमान	वर्तमान	वर्तमान	वर्तमान				वर्तमान	वर्तमान					
1	2	3	4	5	6	7	8	9	10	11						
		प्रमुख मार्ग / मोहल्ला / राजस्व ग्रामों का नाम		वर्तमान	वर्तमान	वर्तमान	वर्तमान	वर्तमान	वर्तमान	वर्तमान						
		63 कोटिला	16	320	12320	31000	28000	12000	10000							
		64 सेठोली	16	320	12320	31000	28000	12000	10000							
		65 गवाड़	16	320	12320	31000	28000	12000	10000							
		66 खार	16	320	12320	31000	28000	12000	10000							
		67 बघेला	16	320	12320	31000	28000	12000	10000							
		68 लमड़ी	16	320	12320	31000	28000	12000	10000							
		69 नाड	16	320	12320	31000	28000	12000	10000							
		70 फल्दाडी	16	320	12320	31000	28000	12000	10000							
		71 बलना	16	320	12320	31000	28000	12000	10000							
		72 म० बिठोली	16	320	12320	31000	28000	12000	10000							
		73 ल० बिठोली	16	320	12320	31000	28000	12000	10000							
		74 नारसिंग	16	320	12320	31000	28000	12000	10000							
		75 गनोली	16	320	12320	31000	28000	12000	10000							
		76 शान	16	320	12320	31000	28000	12000	10000							
		77 नागार्जुन	16	320	12320	31000	28000	12000	10000							
		78 दुधीना	16	320	12320	31000	28000	12000	10000							
		79 सलालखोला	16	320	12320	31000	28000	12000	10000							
		80 आगर	16	320	12320	31000	28000	12000	10000							
		81 नटलगल्ली	16	320	12320	31000	28000	12000	10000							
		82 बवास	16	320	12320	31000	28000	12000	10000							
		83 सेलीसार	16	320	12320	31000	28000	12000	10000							

धरमजी

धरमजी

(84)

तहसील द्वाराहाट जनपद अल्मोड़ा के ग्रामीण पर स्थित क्षेत्र की सर्किल दरें

क्रमांक	ग्राम / मोहल्ला / राजस्व ग्राम की श्रेणी	प्रमुख मार्ग / मोहल्ला / राजस्व ग्रामों का नाम	कृषि भूमि की दर (लाख रु० प्रति है०)		अकृषि भूमि की दर (रु० प्रति वर्गमीटर)		वर्तमान	वर्तमान	वर्तमान	वाणिज्यिक भवन की दर (सुपर एरिया प्रतिवर्ग मीटर रु० में)		वर्तमान	वर्तमान	वर्तमान	वर्तमान	वर्तमान	वर्तमान	वर्तमान	वर्तमान	
			200 मीटर से बाहर	200 मीटर से बाहर	वर्तमान	वर्तमान				दुकान/रैस्टोरेंट/ होटल/ कार्यालय	अन्य वाणिज्यिक प्रतिष्ठान									
1			3	4	5	6	7	8	9	10	11									
			84	खुल्हाडा	16	320	12320	31000	28000	12000	10000									
			85	बमनपुरी	16	320	12320	31000	28000	12000	10000									
			86	मैनाली	16	320	12320	31000	28000	12000	10000									
			87	मल्ली कहली	16	320	12320	31000	28000	12000	10000									
			88	तल्ली कहली	16	320	12320	31000	28000	12000	10000									
			89	बनोली	16	320	12320	31000	28000	12000	10000									
			90	कोडा	16	320	12320	31000	28000	12000	10000									
			91	रण	16	320	12320	31000	28000	12000	10000									
			92	हरनावगूँठ	16	320	12320	31000	28000	12000	10000									
			93	म० बदेडा	16	320	12320	31000	28000	12000	10000									
			94	त० बदेडा	16	320	12320	31000	28000	12000	10000									
			95	बकबन्धरा	16	320	12320	31000	28000	12000	10000									
			96	बकनौक	16	320	12320	31000	28000	12000	10000									
			97	बकगिवाडी	16	320	12320	31000	28000	12000	10000									
			98	बकरोल्दा	16	320	12320	31000	28000	12000	10000									
			99	टेडगाँव	16	320	12320	31000	28000	12000	10000									
			100	तडीगाँव	16	320	12320	31000	28000	12000	10000									
			101	बुधीना	16	320	12320	31000	28000	12000	10000									
			102	बजीगा	16	320	12320	31000	28000	12000	10000									
			103	पुवोली बक काण्ड	16	320	12320	31000	28000	12000	10000									
			104	बेडुली	16	320	12320	31000	28000	12000	10000									

(85)

तहसील द्वाराहाट जनपद अल्मोड़ा के ग्रामीण पर स्थित क्षेत्र की सर्किल दरें

क्रमांक	प्रमुख मार्ग / मोहल्ला / राजस्व ग्राम की श्रेणी	प्रमुख मार्ग / मोहल्ला / राजस्व ग्रामों का नाम	कृषि भूमि की दर (लाख रु० प्रति है०)		अकृषि भूमि की दर (रु० प्रति वर्गमीटर)		वर्तमान	वर्तमान	वाणिज्यिक भवन की दर (सुपर एरिया प्रतिवर्ग मीटर रु० में)	अन्य वाणिज्यिक प्रतिष्ठान	शैर वाणिज्यिक भवन की दर (सुपर एरिया प्रतिवर्ग मीटर रु० में)	श्रेणी पक्का	द्वितीय श्रेणी कच्चा (टिनशेड)
			वर्तमान	वर्तमान	वर्तमान	वर्तमान							
1	2	3	4	5	6	7	8	9	10	11			
		105 दुर्याणी		16	320	12320	31000	28000	12000	10000			
		106 मोहली		16	320	12320	31000	28000	12000	10000			
		107 झौला		16	320	12320	31000	28000	12000	10000			
		108 पिठानी		16	320	12320	31000	28000	12000	10000			
		109 चकधुने		16	320	12320	31000	28000	12000	10000			
		110 नैणी		16	320	12320	31000	28000	12000	10000			
		111 तल्ली सुवाली		16	320	12320	31000	28000	12000	10000			
		112 मल्ली सुवाली		16	320	12320	31000	28000	12000	10000			
		113 वीनिया		16	320	12320	31000	28000	12000	10000			
		114 ल० मयोली		16	320	12320	31000	28000	12000	10000			
		115 चकगुलार		16	320	12320	31000	28000	12000	10000			
		116 म० मयोली		16	320	12320	31000	28000	12000	10000			
		117 पड़ुला		16	320	12320	31000	28000	12000	10000			
		118 चनाली		16	320	12320	31000	28000	12000	10000			
		119 डरल		16	320	12320	31000	28000	12000	10000			
		120 बुढली		16	320	12320	31000	28000	12000	10000			
		121 भेटीकामा		16	320	12320	31000	28000	12000	10000			
		122 मासाँ		16	320	12320	31000	28000	12000	10000			
		123 धुधुली		16	320	12320	31000	28000	12000	10000			
		124 धमोडा		16	320	12320	31000	28000	12000	10000			
		125 सिंलिंग		16	320	12320	31000	28000	12000	10000			

अपर जिलाधिकारी

हरमोड़ा

(86)

तहसील द्वाराहाट जनपद अल्मोड़ा के ग्रामीण पर स्थित क्षेत्र की सर्किल दरें

क्रमांक	प्रमुख मार्ग / मोहल्ला / राजस्व ग्राम की श्रेणी	3	4	5		7	8		9		10	11
				वर्तमान	वर्तमान		वर्तमान	वर्तमान	वर्तमान	वर्तमान		
1	प्रमुख मार्ग / मोहल्ला / राजस्व ग्रामों का नाम	126	सानगी	16	320	12320	31000	28000	12000	10000		
		127	खनारी	16	320	12320	31000	28000	12000	10000		
		128	ठाठकबडुलिया	16	320	12320	31000	28000	12000	10000		
		129	नीवाडा	16	320	12320	31000	28000	12000	10000		
		130	निथानापूर्व	16	320	12320	31000	28000	12000	10000		
		131	झगरखोला	16	320	12320	31000	28000	12000	10000		
		132	पटार	16	320	12320	31000	28000	12000	10000		
		133	बकभारी	16	320	12320	31000	28000	12000	10000		
		134	ककलानी	16	320	12320	31000	28000	12000	10000		
		135	जौरीली	16	320	12320	31000	28000	12000	10000		
		136	दुलानडी	16	320	12320	31000	28000	12000	10000		
		137	रूपानीली	16	320	12320	31000	28000	12000	10000		
		138	निरकोट	16	320	12320	31000	28000	12000	10000		
		139	तकुल्दी	16	320	12320	31000	28000	12000	10000		
		140	सुरे	16	320	12320	31000	28000	12000	10000		
		3	C	141	भन्दी	16	320	12320	31000	28000	12000	10000
142	वैगण			16	320	12320	31000	28000	12000	10000		
143	पुवाली			16	320	12320	31000	28000	12000	10000		
144	सगनेदी			16	320	12320	31000	28000	12000	10000		
145	खारक			16	320	12320	31000	28000	12000	10000		
146	मुनियाचौरा			16	320	12320	31000	28000	12000	10000		

तहसील द्वाराहाट जनपद अल्मोजा के ग्रामीण पर स्थित क्षेत्र की सर्किल दरें

क्रमांक	प्रमुख मार्ग / मोहल्ला / राजस्व ग्राम की श्रेणी	3	4	कृषि भूमि की दर (लाख रु० प्रति है०)		वर्तमान	वर्तमान	वर्तमान	वाणिज्यिक भवन की दर (सुपर एरिया प्रतिवर्ग मीटर रु० में)		वर्तमान	वर्तमान	वर्तमान	वर्तमान
				वर्तमान	वर्तमान				वर्तमान	वर्तमान				
1	2	3	4	5	6	7	8	9	10	11				
	प्रमुख मार्ग / मोहल्ला / राजस्व ग्रामों का नाम	वर्तमान	वर्तमान	वर्तमान	वर्तमान	वर्तमान	वर्तमान	वर्तमान	वर्तमान	वर्तमान				
		147 नाईखोला		16	320	12320	31000	28000	12000	10000				
		148 मल्ली मटला		16	320	12320	31000	28000	12000	10000				
		149 तल्ला मटला		16	320	12320	31000	28000	12000	10000				
		150 धौधिया		16	320	12320	31000	28000	12000	10000				
		151 चौडा		16	320	12320	31000	28000	12000	10000				
		152 बकनाला		16	320	12320	31000	28000	12000	10000				
		153 बेलकुलाव		16	320	12320	31000	28000	12000	10000				
		154 जमीनीपार		16	320	12320	31000	28000	12000	10000				
		155 जमीनीवार		16	320	12320	31000	28000	12000	10000				
		156 हटला तल्ला		16	320	12320	31000	28000	12000	10000				
		157 धौनली		16	320	12320	31000	28000	12000	10000				
		158 बसकना		16	320	12320	31000	28000	12000	10000				
		159 खलना		16	320	12320	31000	28000	12000	10000				
		160 तौ वसीनी		16	320	12320	31000	28000	12000	10000				
		161 म० वसीनी		16	320	12320	31000	28000	12000	10000				
		162 कुलोलावगढ़		16	320	12320	31000	28000	12000	10000				
		163 सलना		16	320	12320	31000	28000	12000	10000				
		164 घुसोला		16	320	12320	31000	28000	12000	10000				
		165 कुई		16	320	12320	31000	28000	12000	10000				
		166 छतौणा		16	320	12320	31000	28000	12000	10000				
		167 ऊँचाकोट		16	320	12320	31000	28000	12000	10000				


अपर निजामति कारी
 अल्मोजा

(88)

तहसील द्वाराहाट जनपद अल्मोड़ा के ग्रामीण पर स्थित क्षेत्र की सर्किल दरें

क्रमांक	प्रमुख मार्ग / मोहल्ला / राजस्व ग्राम की श्रेणी	प्रमुख मार्ग / मोहल्ला / राजस्व ग्रामों का नाम	वृक्ष भूमि की दर (लाख रु० प्रति है०)		अकृषि भूमि की दर (रु० प्रति वर्गमीटर)		वर्तमान	वर्तमान	वृक्षमजलिय व आवसिय भवन में स्थित फ्लैट (सुपर एरिया प्रतिवर्ग मीटर रु० में)	वाणिज्यिक भवन की दर (सुपर एरिया प्रतिवर्ग मीटर रु० में)		ग्राम श्रेणी पक्का	गैर वाणिज्यिक भवन की दर (सुपर एरिया प्रतिवर्ग मीटर रु० में)	
			वर्तमान	वर्तमान	वर्तमान	वर्तमान				वर्तमान	वर्तमान			
1	2	3	4	5	6	7	8	9	10	11				
		168	बूरा	16	320	12320	31000	28000	12000	10000				
		169	बभोला	16	320	12320	31000	28000	12000	10000				
		170	उत्तमुल्ना	16	320	12320	31000	28000	12000	10000				
		171	बसेरा	16	320	12320	31000	28000	12000	10000				
		172	बाडी	16	320	12320	31000	28000	12000	10000				
		173	ता० किरांती	16	320	12320	31000	28000	12000	10000				
		174	म० किरांती	16	320	12320	31000	28000	12000	10000				
		175	सैलढिया	16	320	12320	31000	28000	12000	10000				
		176	किना	16	320	12320	31000	28000	12000	10000				
		177	असमोली	16	320	12320	31000	28000	12000	10000				
		178	चकरोन	16	320	12320	31000	28000	12000	10000				
		179	बकपातल	16	320	12320	31000	28000	12000	10000				
		180	झुरिया	16	320	12320	31000	28000	12000	10000				
		181	मुटली	16	320	12320	31000	28000	12000	10000				
		182	धन्यारी	16	320	12320	31000	28000	12000	10000				
		183	कुमाल्ट	16	320	12320	31000	28000	12000	10000				
		184	बडेल	16	320	12320	31000	28000	12000	10000				
		185	अगीना	16	320	12320	31000	28000	12000	10000				
		186	हतेला	16	320	12320	31000	28000	12000	10000				
		187	ह० बकबडना	16	320	12320	31000	28000	12000	10000				
		188	देवलाडगुह	16	320	12320	31000	28000	12000	10000				

(89)

तहसील द्वाराहाट जनपद अल्मोड़ा के ग्रामीण पर स्थित क्षेत्र की सर्किल दरें

क्र.सं.	प्रमुख मार्ग / मोहल्ला / रास्ता का नाम	कृषि भूमि की दर (लाख ₹ प्रति हे०)	अकृषि भूमि की दर (₹ प्रति वर्गमीटर)	वटुमंजिलिय व आवासिय भवन में स्थित फ्लैट (सुपर एरिया प्रतिवर्ग मीटर ₹ में)	वाणिज्यिक भवन की दर (सुपर एरिया प्रतिवर्ग मीटर ₹ में)		गैर वाणिज्यिक भवन की दर (सुपर एरिया प्रतिवर्ग मीटर ₹ में)	द्वितीय श्रेणी कचरा (टिनरोड)		
					दर	दर				
1	2	3	4	5	6	7	8	9	10	11
	प्रमुख मार्ग / मोहल्ला / रास्ता का नाम	कृषि भूमि की दर (लाख ₹ प्रति हे०)	अकृषि भूमि की दर (₹ प्रति वर्गमीटर)	वटुमंजिलिय व आवासिय भवन में स्थित फ्लैट (सुपर एरिया प्रतिवर्ग मीटर ₹ में)	वाणिज्यिक भवन की दर (सुपर एरिया प्रतिवर्ग मीटर ₹ में)	अन्य वाणिज्यिक प्रतिष्ठान	गैर वाणिज्यिक भवन की दर (सुपर एरिया प्रतिवर्ग मीटर ₹ में)	द्वितीय श्रेणी कचरा (टिनरोड)		
		200 मीटर से बाहर	200 मीटर से बाहर							
		वर्तमान	वर्तमान	वर्तमान	वर्तमान	वर्तमान	वर्तमान	वर्तमान		
189	उत्थीस	16	320	12320	31000	28000	12000	10000		
190	भारर	16	320	12320	31000	28000	12000	10000		
191	नेहरामुठ	16	320	12320	31000	28000	12000	10000		
192	दड़भाड़	16	320	12320	31000	28000	12000	10000		
193	कोटयूडा	16	320	12320	31000	28000	12000	10000		
194		16	320	12320	31000	28000	12000	10000		
195	धनियाकाण्डे	16	320	12320	31000	28000	12000	10000		
196	डाक	16	320	12320	31000	28000	12000	10000		
197	सिल्ली	16	320	12320	31000	28000	12000	10000		
198	बुढडा सुरना	16	320	12320	31000	28000	12000	10000		
199	वैलमनाशे	16	320	12320	31000	28000	12000	10000		
200	पारकोट	16	320	12320	31000	28000	12000	10000		
201	नाथल	16	320	12320	31000	28000	12000	10000		
202	धमकोट	16	320	12320	31000	28000	12000	10000		
203	सिलमसेरा	16	320	12320	31000	28000	12000	10000		
204	कोराडी	16	320	12320	31000	28000	12000	10000		
205	शैनाली	16	320	12320	31000	28000	12000	10000		
206	जाख	16	320	12320	31000	28000	12000	10000		
207	बगडमांढ	16	320	12320	31000	28000	12000	10000		
208	नाटीकोराडी	16	320	12320	31000	28000	12000	10000		
209	पाखरी	16	320	12320	31000	28000	12000	10000		

अपर जिलाधिकारी

दरमोडा

(१०)

तहसील द्वाराहाट जनपद अल्मोड़ा के ग्रामीण पर स्थित क्षेत्र की सर्किल दरें

क्रमांक	ग्राम / मोहल्ला / सरासरी ग्राम की श्रेणी	ग्राम / मोहल्ला / राजसरी ग्रामों का नाम	कृषि भूमि की दर (लाख ₹० प्रति है०)		अकृषि भूमि की दर (₹० प्रति वर्गमीटर)		बहुमंजिलिय व आवासीय भवन में स्थित पलैट (सुपर एरिया प्रतिवर्ग मीटर ₹० में)	वाणिज्यिक भवन की दर (सुपर एरिया प्रतिवर्ग मीटर ₹० में)		शैर वाणिज्यिक भवन की दर (सुपर एरिया प्रतिवर्ग मीटर ₹० में)	द्वितीय श्रेणी कच्चा (दिनशेड)
			वर्तमान	वर्तमान	वर्तमान	वर्तमान					
1											
2											
3											
210		कामा	16	320	12320	31000	28000	12000	10000		
211		होटलगाँव	16	320	12320	31000	28000	12000	10000		
212		भलीज	16	320	12320	31000	28000	12000	10000		
213		पेटशाल	16	320	12320	31000	28000	12000	10000		
214		इलासरा	16	320	12320	31000	28000	12000	10000		
215		कनलगाँव	16	320	12320	31000	28000	12000	10000		
216		तिवाडीगाँव	16	320	12320	31000	28000	12000	10000		
217		आरूबगढ़	16	320	12320	31000	28000	12000	10000		
218		ओडचनरीया	16	320	12320	31000	28000	12000	10000		
219		नौलाकोट	16	320	12320	31000	28000	12000	10000		
220		चकदेवलधार	16	320	12320	31000	28000	12000	10000		
221		चकनडियाखीम	16	320	12320	31000	28000	12000	10000		
222		भंडरगाँव	16	320	12320	31000	28000	12000	10000		
223		सकसी	16	320	12320	31000	28000	12000	10000		
224		उडगल	16	320	12320	31000	28000	12000	10000		
225		सेल्दा	16	320	12320	31000	28000	12000	10000		
226		तामाखानी	16	320	12320	31000	28000	12000	10000		
227		भेटीकामा	16	320	12320	31000	28000	12000	10000		
228		घाली	16	320	12320	31000	28000	12000	10000		
229		धनखलगाँव	16	320	12320	31000	28000	12000	10000		
230		नीसार	16	320	12320	31000	28000	12000	10000		

(91)

तहसील द्वाराहाट जनपद अल्मोड़ा के ग्रामीण पर स्थित क्षेत्र की सकिंल दरें

क्रमांक	प्रमुख मार्ग / मोहल्ला / राजस्व ग्राम की श्रेणी	प्रमुख मार्ग / मोहल्ला / राजस्व ग्रामों का नाम	कृषि भूमि की दर (लाख रु० प्रति है०)		अकृषि भूमि की दर (रु० प्रति वर्गमीटर)		बहुमंजिलिय व आवासिय भवन में स्थित फ्लैट (सुपर एरिया प्रतिवर्ग मीटर रु० में)	वाणिज्यिक भवन की दर (सुपर एरिया प्रतिवर्ग मीटर रु० में)		शैर वाणिज्यिक भवन की दर (सुपर एरिया प्रतिवर्ग मीटर रु० में)	द्वितीय श्रेणी कच्चा (दिनाशंक)
			वर्तमान	वर्तमान	वर्तमान	वर्तमान		वर्तमान	वर्तमान		
1	2	3	4	5	6	7	8	9	10	11	
				वर्तमान	वर्तमान	वर्तमान	वर्तमान	वर्तमान	वर्तमान	वर्तमान	
				231 वासुलीसेरा	320	12320	31000	28000	12000	10000	
		232 वकअलियागड		16	320	12320	31000	28000	12000	10000	
		233 ऐराडी		16	320	12320	31000	28000	12000	10000	


सुपर एरिया की दरें
द्वाराहाट

(92)

तहसील द्वाराहाट जनपद अल्मोड़ा के नगरीय पर स्थित क्षेत्र की सर्किल दरें

क्रम सं०	प्रमुख मार्ग / मोहल्ला / राजस्व श्रेणी	प्रमुख मार्ग / मोहल्ला / राजस्व ग्रामी का नाम	कृषि भूमि की दर (लाख रु० प्रति ही०)		अकृषि भूमि की दर (रु० प्रति वर्गमीटर)		बहुमंजिलिय व आवासिय भवन में स्थित प्लॉट (सुपर एरिया प्रतिवर्ग मीटर रु० में)	वाणिज्यिक भवन की दर (सुपर एरिया प्रतिवर्ग मीटर रु० में)		शैर वाणिज्यिक भवन की दर (सुपर एरिया प्रतिवर्ग मीटर रु० में)	दिलीय श्रेणी कब्जा (टिनशेड)						
			वर्तमान	वर्तमान	वर्तमान	वर्तमान		वर्तमान	वर्तमान								
1	A	1 कारीखांली	5	160	6	1800	7	13800	8	34000	9	31000	10	12000	11	10000	
			2 नौधर	5	160	6	1800	7	13800	8	34000	9	31000	10	12000	11	10000
			3 हटवालखांली	5	160	6	1800	7	13800	8	34000	9	31000	10	12000	11	10000
			4 हल्ली हाट	5	160	6	1800	7	13800	8	34000	9	31000	10	12000	11	10000
			5 कारानगपुर	5	160	6	1800	7	13800	8	34000	9	31000	10	12000	11	10000
			6 बुदियानौला	5	160	6	1800	7	13800	8	34000	9	31000	10	12000	11	10000
			7 बसोखांला	5	160	6	1800	7	13800	8	34000	9	31000	10	12000	11	10000
			8 नौकुडा	5	160	6	1800	7	13800	8	34000	9	31000	10	12000	11	10000
			9 जंबलपुर	5	160	6	1800	7	13800	8	34000	9	31000	10	12000	11	10000
			10 रमसोतरखांला	5	160	6	1800	7	13800	8	34000	9	31000	10	12000	11	10000
			11 खांलीनौतर	5	160	6	1800	7	13800	8	34000	9	31000	10	12000	11	10000
			12 मठपालखांला	5	160	6	1800	7	13800	8	34000	9	31000	10	12000	11	10000
			13 पदौली	5	160	6	1800	7	13800	8	34000	9	31000	10	12000	11	10000
			14 तल्ला बाजार	5	160	6	1800	7	13800	8	34000	9	31000	10	12000	11	10000
			15 पुरानी बाजार	5	160	6	1800	7	13800	8	34000	9	31000	10	12000	11	10000
			16 हिमखोला	5	160	6	1800	7	13800	8	34000	9	31000	10	12000	11	10000
			17 खनखार	5	160	6	1800	7	13800	8	34000	9	31000	10	12000	11	10000
			18 मलली बाजार	5	160	6	1800	7	13800	8	34000	9	31000	10	12000	11	10000
			19 पूर्वी बाजार	5	160	6	1800	7	13800	8	34000	9	31000	10	12000	11	10000
			20 ताड़ चौकरी	5	160	6	1800	7	13800	8	34000	9	31000	10	12000	11	10000
			21 विदयापुर	5	160	6	1800	7	13800	8	34000	9	31000	10	12000	11	10000
			22 कनार	5	160	6	1800	7	13800	8	34000	9	31000	10	12000	11	10000
			23 घटगाढ़	5	160	6	1800	7	13800	8	34000	9	31000	10	12000	11	10000

(95)

तहसील द्वाराहाट जनपद अल्मोड़ा के नगरीय पर स्थित क्षेत्र की सर्किल दरें

क्रमा सं०	प्रमुख मार्ग / मोडल्ला / राजस्व भाग की श्रेणी	प्रमुख मार्ग / मोडल्ला / राजस्व भागों का नाम	4	कृषि भूमि की दर (लाघ्य रु० प्रति है०)		अकृषि भूमि की दर (रु० प्रति वर्गमीटर)		बहुमंजिलिय व आवासिय भवन से स्थित फ्लैट (सुपर एरिया प्रतिवर्ग मीटर रु० में)	वाणिज्यिक भवन की दर (सुपर एरिया प्रतिवर्ग मीटर रु० में)			नगर वाणिज्यिक भवन की दर (सुपर एरिया प्रतिवर्ग मीटर रु० में)	प्रथम श्रेणी पक्का	द्वितीय श्रेणी कच्चा (टिनशेड)
				वर्तमान	वर्तमान	वर्तमान	वर्तमान		वर्तमान	वर्तमान	वर्तमान			
1	2	3	4	5	6	7	8	9	10	11				
		24 फुजाखेत		160	1800	13800	34000	31000	12000	10000				



अपर जलपिंधकारी

अल्मोड़ा

तहसील द्वाराहाट जनपद अल्मोजा के प्रमुख मार्गों पर स्थित क्षेत्र की सर्किल दरें

क्रम सं०	प्रमुख मार्ग / मोहल्ला / राजस्व ग्राम की श्रेणी	प्रमुख मार्ग / मोहल्ला / राजस्व ग्रामों का नाम	श्रेणी	कृषि भूमि की दर (प्रति रु० लाख हे०)		अकृषि भूमि की दर (रु० प्रति वर्ग मीटर)		व्यवसायिक भवन व आवासीय भवन में स्थित फ्लैट (सुपर एरिया प्रतिवर्ग मीटर रु० में)	वाणिज्यिक भवन की दर (सुपर एरिया प्रतिवर्ग मीटर रु० में)		गैर वाणिज्यिक भवन की दर (सुपर एरिया प्रतिवर्ग मीटर रु० में)	द्वितीय श्रेणी कच्चा (दिनशेड)
				वर्तमान	वर्तमान	वर्तमान	वर्तमान		वर्तमान	वर्तमान		
1	A	1	नगरीय	190	2300	2000	14300	35000	32000	12000	10000	
		2	नगरीय	190	2300	2000	14300	35000	32000	12000	10000	
		3	नगरीय	190	2300	2000	14300	35000	32000	12000	10000	
		4	नगरीय	190	2300	2000	14300	35000	32000	12000	10000	
2	B	3	नगरीय	190	2300	2000	14300	35000	32000	12000	10000	
		4	नगरीय	190	2300	2000	14300	35000	32000	12000	10000	
		5	नगरीय	190	2300	2000	14300	35000	32000	12000	10000	
3	C	5	श्रीमान	60	1000	900	13000	33000	32000	12000	10000	
		6	श्रीमान	60	1000	900	13000	33000	32000	12000	10000	

तहसील द्वाराहाट जनपद अल्मोड़ा के प्रमुख मार्गों पर स्थित क्षेत्र की सर्किल दरें

क्रम सं०	प्रमुख मार्ग / मोहल्ला / राजस्व ग्राम की श्रेणी	प्रमुख मार्ग / मोहल्ला / राजस्व ग्रामों का नाम	श्रेणी	कृषि भूमि की दर (प्रति रु० लाख हे०)		अकृषि भूमि की दर (रु० प्रति वर्ग मीटर)		वायुमंडलिय व आवाशिय भवन में स्थित फ्लैट (सुपर एरिया प्रतिवर्ग मीटर रु० में)	वाणिज्यिक भवन की दर (सुपर एरिया प्रतिवर्ग मीटर रु० में)		शैर वाणिज्यिक भवन की दर (सुपर एरिया प्रतिवर्ग मीटर रु० में)		द्वितीय श्रेणी कच्चा (टिनशेड)
				वर्तमान	200मीटर तक	0 से 50 मीटर तक	50 मीटर से अधिक 200मीटर तक		वर्तमान	वर्तमान	वर्तमान	वर्तमान	
4	D	द्वाराहाट-जालली मार्गी मोटर मार्ग (सिमलगाँव से दौला तक)	श्रीभाग	60	1000	900	13000	33000	30000	12000	10000		
													वर्तमान
5	E	द्वाराहाट-दुर्गागिरी मोटर मार्ग (दुधौली से मल्ता सुरना)	श्रीभाग	55	1000	900	13000	33000	30000	12000	10000		
													वर्तमान
6	F	उखल्लेख-दिन्ना-सोमेश्वर मोटर मार्ग (उखल्लेख से पारकोट तक)	श्रीभाग	30	700	600	12700	32500	29000	12000	10000		
													वर्तमान
		द्वाराहाट-जालली-मासी मोटर मार्ग (द्वाराहाट-जालली-मासी मोटर मार्ग से बासाखाम तक)	श्रीभाग	28	700	600	12700	32000	29000	12000	10000		
													वर्तमान
		द्वाराहाट-सुरईखेत मोटर मार्ग (सुरई खेत से बलना)	श्रीभाग	28	700	600	12700	32000	29000	12000	10000		
													वर्तमान
		नगासा-द्वाराहाट मोटर मार्ग मटला से बिललगाँव)	श्रीभाग	18	400	350	12400	31200	28000	12000	10000		
													वर्तमान
		द्वाराहाट-सुरईखेत मोटर मार्ग (सुरई खेत से बलना)	श्रीभाग	18	400	350	12400	31200	28000	12000	10000		
													वर्तमान

तहसील द्वाराहाट जनपद अल्मोड़ा के प्रमुख मार्गों पर स्थित क्षेत्र की सर्किल दरें

क्रम सं०	प्रमुख मार्ग / मोहल्ला / राजस्व ग्राम की श्रेणी	प्रमुख मार्ग / मोहल्ला / राजस्व ग्रामों का नाम	श्रेणी	कृषि भूमि की दर (प्रति रु० लाख है०)		अकृषि भूमि की दर (रु० प्रति वर्ग मीटर)		व्यवसायिक भवन व आवासिय भवन में स्थित प्लॉट (सुपर एरिया प्रतिवर्ग मीटर रु० में)	वाणिज्यिक भवन की दर (सुपर एरिया प्रतिवर्ग मीटर रु० में)		शेर वाणिज्यिक भवन की दर (सुपर एरिया प्रतिवर्ग मीटर रु० में)	द्वितीय श्रेणी कच्चा (टिनशेड)
				वर्तमान	वर्तमान	वर्तमान	वर्तमान		वर्तमान	वर्तमान		
8	G	14	द्वाराहाट-आगर मोटर मार्ग (सालालखोला से खुरुडक्रमाड तक)	श्रीमाण	18	400	350	12400	31200	28000	12000	10000
		15	द्वाराहाट-जालली-मासी मोटर मार्ग (रमनपुरी से एक गांवा तक)	श्रीमाण	18	400	350	12400	31200	28000	12000	10000
		16	द्वाराहाट-असगौली मोटर मार्ग (सालना से धनयासी तक)	श्रीमाण	18	400	350	12400	31200	28000	12000	10000
		17	कफजा-रूडत मोटर मार्ग (कफजा से देवलडमूठ)	श्रीमाण	18	400	350	12400	31200	28000	12000	10000
		18	कफजा-छब्बीसा -भासर मोटर मार्ग (छब्बीस से भासर तक)	श्रीमाण	18	400	350	12400	31200	28000	12000	10000
19	तैलीसुनौली -कॉटयूजा मोटर मार्ग (तैलीसुनौली से कॉटयूजा तक)	श्रीमाण	18	400	350	12400	31200	28000	12000	10000		


मुख्य अधिकारी

द्वाराहाट

तहसील चौखुटिया जनपद अल्मोड़ा के ग्रामीण पर स्थित क्षेत्र की सर्किल दरें

कम सं0	प्रमुख मार्ग / मोहल्ला 1/ राजस्व ग्राम की श्रेणी	प्रमुख मार्ग / मोहल्ला / राजस्व ग्रामों का नाम	कृषि भूमि की दर (लाख रु० प्रति हे०)		अकृषि भूमि की दर (रु० प्रति वर्गमीटर)		वटुमंजलिय व आवासिय भवन में स्थित फ्लैट (सुपर एरिया प्रतिवर्ग मीटर रु० में)	वाणिज्यिक भवन की दर (सुपर एरिया प्रतिवर्ग मीटर रु० में)		शेर वाणिज्यिक भवन की दर (सुपर एरिया प्रतिवर्ग मीटर रु० में)	द्वितीय श्रेणी कच्चा (टिन्डरोड)
			वर्तमान बाहर	वर्तमान बाहर	वर्तमान बाहर	वर्तमान बाहर		वर्तमान बाहर	वर्तमान बाहर		
1	2	3	4	5	6	7	8	9	10	11	
4	E	21 फाली		45	500	12500	17000	15000	12000	10000	
		22 जंजुवा		45	500	12500	17000	15000	12000	10000	
		23 पुरानाखान		45	500	12500	17000	15000	12000	10000	
		24 झुंडगा		45	500	12500	17000	15000	12000	10000	
		25 खानुली		45	500	12500	17000	15000	12000	10000	
		26 दीपाकोट मय चक		45	500	12500	17000	15000	12000	10000	
		27 जमडिया		45	500	12500	17000	15000	12000	10000	
		28 रामपुर		45	500	12500	17000	15000	12000	10000	
		29 टडियालवाखली		45	500	12500	17000	15000	12000	10000	
		30 बिट्ट वाखली		45	500	12500	17000	15000	12000	10000	
		31 बसमीडा		45	500	12500	17000	15000	12000	10000	
		32 बैरली		45	500	12500	17000	15000	12000	10000	
		33 दीपाकोट मय चक		45	500	12500	17000	15000	12000	10000	
		34 मेहलवीरा (महाकालेश्वर)		45	500	12500	17000	15000	12000	10000	
		35 टटलगाँव		18	200	12200	17000	15000	12000	10000	
		36 बसकभिया		18	200	12200	17000	15000	12000	10000	
37 जुकानौली		18	200	12200	17000	15000	12000	10000			
38 धाघौली		18	200	12200	17000	15000	12000	10000			
39 पीपलधार		18	200	12200	17000	15000	12000	10000			
40 धनस्यारी		18	200	12200	17000	15000	12000	10000			

मुख्य लेखाधिकारी

अल्मोड़ा

तहसील चौखुटिया जनपद अल्मोड़ा के ग्रामीण पर स्थित क्षेत्र की सर्किल दरें

क्र.सं	ग्राम / मोहल्ला / गाँव / राजस्व श्रेणी	ग्रामों का नाम	कृषि भूमि की दर (लाख रु० प्रति है०)		अकृषि भूमि की दर (ला० प्रति वर्गमीटर)		यहूमीजलिय व आवासिय भवन में स्थित पलैट (सुपर एरिया प्रतिवर्ग मीटर रु० में)	याणिधिक भवन की दर (सुपर एरिया प्रतिवर्ग मीटर रु० में)		गैर याणिधिक भवन की दर (सुपर एरिया प्रतिवर्ग मीटर रु० में)	
			वर्तमान	बाहर	वर्तमान	बाहर		वर्तमान	वर्तमान	वर्तमान	वर्तमान
1	2	3	4	5	6	7	8	9	10	11	
41	रवाली			18	200	12200	17000	15000	12000	10000	
42	अखोलिया मय चक			18	200	12200	17000	15000	12000	10000	
43	धान			18	200	12200	17000	15000	12000	10000	
44	खिखराणी			18	200	12200	17000	15000	12000	10000	
45	सिमलखेत			18	200	12200	17000	15000	12000	10000	
46	उलैणी			18	200	12200	17000	15000	12000	10000	
47	सिरोली			18	200	12200	17000	15000	12000	10000	
48	धौलबगड			18	200	12200	17000	15000	12000	10000	
49	सम्भवेठक			18	200	12200	17000	15000	12000	10000	
50	बनोटिया			18	200	12200	17000	15000	12000	10000	
51	सुनगडी			18	200	12200	17000	15000	12000	10000	
52	मल्ला ताजपुर मय चक			18	200	12200	17000	15000	12000	10000	
53	सम्भगांव			18	200	12200	17000	15000	12000	10000	
54	तल्ला ताजपुर			18	200	12200	17000	15000	12000	10000	
55	धौण			18	200	12200	17000	15000	12000	10000	
56	धौनर			18	200	12200	17000	15000	12000	10000	
57	गैराड			18	200	12200	17000	15000	12000	10000	
58	खिलैली			18	200	12200	17000	15000	12000	10000	
59	सदीगांव			18	200	12200	17000	15000	12000	10000	
60	धाना			18	200	12200	17000	15000	12000	10000	

(११)

तहसील चौखुटिया जनपद अल्मोड़ा के ग्रामीण पर स्थित क्षेत्र की सर्फिस दरें

1	2	3	4	5		7	8		9	10	11
				वर्तमान	वर्तमान		वर्तमान	वर्तमान			
कम	प्रमुख मार्ग / मोहल्ला / राजस्व	प्रमुख मार्ग / मोहल्ला / राजस्व	ग्रामों का नाम	कृषि भूमि की दर (लाख ₹0 प्रति हे0)	अकृषि भूमि की दर (₹0 प्रति वर्गमीटर)	यसुभोजितिय व आवासिय भवन में स्थित पलैट (सुपर एरिया प्रतिवर्ग मीटर ₹0 में)	वाणिज्यिक भवन की दर (सुपर एरिया प्रतिवर्ग मीटर ₹0 में)	अन्य वाणिज्यिक प्रतिष्ठान	शैर वाणिज्यिक भवन की दर (सुपर एरिया प्रतिवर्ग मीटर ₹0 में)	द्वितीय श्रेणी कच्चा (टिन्शेड)	
राजस्व	1 / ग्राम की श्रेणी			200 मीटर से बाहर	200 मीटर से बाहर		दुकान / रेस्टोरेंट / होटल / कार्यालय				
राजस्व				वर्तमान	वर्तमान	वर्तमान	वर्तमान	वर्तमान	वर्तमान	वर्तमान	
61	दन्तीला	18	200	12200	17000	15000	12000	10000			
62	महलगांव	18	200	12200	17000	15000	12000	10000			
63	सेलमगढ़ी	18	200	12200	17000	15000	12000	10000			
64	बमनगांव	18	200	12200	17000	15000	12000	10000			
65	दड़माड़ भय चक	18	200	12200	17000	15000	12000	10000			
66	सीभापानी	18	200	12200	17000	15000	12000	10000			
67	आगर	18	200	12200	17000	15000	12000	10000			
68	गडसारी	18	200	12200	17000	15000	12000	10000			
69	खुनापानी भय चक	18	200	12200	17000	15000	12000	10000			
70	आगरनीला	18	200	12200	17000	15000	12000	10000			
71	किरीलीआली	18	200	12200	17000	15000	12000	10000			
72	बमनपवाली	18	200	12200	17000	15000	12000	10000			
73	सकलै कौराली	18	200	12200	17000	15000	12000	10000			
74	बसीछा	18	200	12200	17000	15000	12000	10000			
75	थापला	18	200	12200	17000	15000	12000	10000			
76	कालाचौना	18	200	12200	17000	15000	12000	10000			
77	हाट	18	200	12200	17000	15000	12000	10000			
78	झाला भय चक	18	200	12200	17000	15000	12000	10000			
79	भैलट गांव	18	200	12200	17000	15000	12000	10000			
80	डीन	18	200	12200	17000	15000	12000	10000			

बपद निगराधिकारी

दरमोड़ा

(100)

तहसील चौखुटिया जनपद अल्मोड़ा के ग्रामीण पर स्थित क्षेत्र की सर्किल दरें

क्रम सं०	प्रमुख मार्ग / मोहल्ला / राजस्व ग्राम की श्रेणी	प्रमुख मार्ग / मोहल्ला / राजस्व ग्रामों का नाम	कृषि भूमि की दर (लाख रु० प्रति है०)		अकृषि भूमि की दर (रु० प्रति वर्गमीटर)		बहुमंजिलिय व आवासिय भवन में स्थित फ्लैट (सुपर एरिया प्रतिवर्ग मीटर रु० में)	वाणिज्यिक भवन की दर (सुपर एरिया प्रतिवर्ग मीटर रु० में)		गैर वाणिज्यिक भवन की दर (सुपर एरिया प्रतिवर्ग मीटर रु० में)	द्वितीय श्रेणी कच्चा (टिन्शेड)
			वर्तमान	बाहर	वर्तमान	बाहर		वर्तमान	वर्तमान		
1	2	3	4	5	6	7	8	9	10	11	
		81	तलाई	18	200	12200	17000	15000	12000	10000	
		82	सोटावाँरा	18	200	12200	17000	15000	12000	10000	
		83	कुमखोला	18	200	12200	17000	15000	12000	10000	
		84	धुधरियालगांव	18	200	12200	17000	15000	12000	10000	
		85	नगारसौम	18	200	12200	17000	15000	12000	10000	
		86	भजपुर कन्हीणी	18	200	12200	17000	15000	12000	10000	
		87	भजपुर बंगारी	18	200	12200	17000	15000	12000	10000	
		88	लालूसै	18	200	12200	17000	15000	12000	10000	
		89	तल्ली कनौली भय चक	18	200	12200	17000	15000	12000	10000	
		90	सीरामयचक	18	200	12200	17000	15000	12000	10000	
		91	कबडोला	18	200	12200	17000	15000	12000	10000	
		92	टिम्टा	18	200	12200	17000	15000	12000	10000	
		93	आदिगांव कन्हीणिया	18	200	12200	17000	15000	12000	10000	
		94	आदिगांव बंगारी	18	200	12200	17000	15000	12000	10000	
		95	कोटपूडा भय चक	18	200	12200	17000	15000	12000	10000	
		96	बसोली	18	200	12200	17000	15000	12000	10000	
		97	छानी भय चक	18	200	12200	17000	15000	12000	10000	
		98	बन्वालीखेत	18	200	12200	17000	15000	12000	10000	
		99	गोपाल गांव भय चक	18	200	12200	17000	15000	12000	10000	
		100	फलीका	18	200	12200	17000	15000	12000	10000	


 अधिकारी जनसंपर्क कार्यालय
 अल्मोड़ा

(101)

तहसील चौखुटिया जनपद अल्मोड़ा के ग्रामीण पर स्थित क्षेत्र की सर्किल दरें

क्र.सं.	प्रमुख मार्ग / मोहल्ला / राजस्व ग्राम की श्रेणी	प्रमुख मार्ग / मोहल्ला / राजस्व ग्रामों का नाम	कृषि भूमि की दर (लाख ₹0 प्रति हे0)		अकृषि भूमि की दर (₹0 प्रति वर्गमीटर)		बाहुनजालिय व आवासिय भवन में स्थित फ्लैट (सुपर एरिया में)	वाणिज्यिक भवन की दर (सुपर एरिया प्रतिवर्ग मीटर ₹0 में)		गैर वाणिज्यिक भवन की दर (सुपर एरिया प्रतिवर्ग मीटर ₹0 में)	द्वितीय श्रेणी कच्चा (टिन्शेड)
			वर्तमान	वर्तमान	वर्तमान	वर्तमान		वर्तमान	वर्तमान		
5	E	101	खीरा	18	200	12200	17000	15000	12000	10000	
		102	खीरा गाँव	18	200	12200	17000	15000	12000	10000	
		103	खीरा	18	200	12200	17000	15000	12000	10000	
		104	कोटभूडा	18	200	12200	17000	15000	12000	10000	
		105	खीरा पुल से खीरासी	18	200	12200	17000	15000	12000	10000	
		106	खीरा महर	18	200	12200	17000	15000	12000	10000	
		107	खीरासी	18	200	12200	17000	15000	12000	10000	
		108	खीरा	18	200	12200	17000	15000	12000	10000	
		109	खीरा	18	200	12200	17000	15000	12000	10000	
		110	खीरा	18	200	12200	17000	15000	12000	10000	
		111	खीरा	18	200	12200	17000	15000	12000	10000	
112	खीरा	18	200	12200	17000	15000	12000	10000			
113	खीरा	18	200	12200	17000	15000	12000	10000			
114	खीरा	18	200	12200	17000	15000	12000	10000			
115	खीरा	18	200	12200	17000	15000	12000	10000			
116	खीरा	18	200	12200	17000	15000	12000	10000			
117	खीरा	18	200	12200	17000	15000	12000	10000			
118	खीरा	18	200	12200	17000	15000	12000	10000			
119	खीरा	18	200	12200	17000	15000	12000	10000			
120	खीरा	18	200	12200	17000	15000	12000	10000			

मुख्य अधिकारी

अल्मोड़ा

ताहसील चौखुटिया जनपद अल्मोड़ा के ग्रामीण पर स्थित क्षेत्र की सिकरल दरें

1	2	3	4	5		7	8		9	10	11	
				वर्तमान	वर्तमान		वर्तमान	वर्तमान				
कम संख्या	प्रमुख मार्ग / मोहल्ला / राजस्व ग्राम की श्रेणी	प्रमुख मार्ग / मोहल्ला / राजस्व ग्रामों का नाम		कृषि भूमि की दर (लाख रु० प्रति है०)	अकृषि भूमि की दर (रु० प्रति वर्गमीटर)	बहुमंजिलिय व आवासिय भवन में स्थित फ्लैट (सुपर एरिया मीटर रु० प्रतिवर्ग मी)	वाणिज्यिक भवन की दर (सुपर एरिया प्रतिवर्ग मीटर रु० में)	दुकान / रेस्टोरेंट / होटल / कार्यालय	अन्य वाणिज्यिक प्रतिष्ठान	गैर वाणिज्यिक भवन की दर (सुपर एरिया प्रतिवर्ग मीटर रु० में)	गैर वाणिज्यिक भवन की दर (सुपर एरिया प्रतिवर्ग मीटर रु० में)	द्वितीय श्रेणी कच्चा (टिनशेड)
121	नागाड़	18	200	12200	17000	15000	12000	10000				
122	बाईसआंखला	18	200	12200	17000	15000	12000	10000				
123	खट्याड़ी तल्ली	18	200	12200	17000	15000	12000	10000				
124	जौरीसेरा	18	200	12200	17000	15000	12000	10000				
125	टोटनीलिया	18	200	12200	17000	15000	12000	10000				
126	आगर मनराल	18	200	12200	17000	15000	12000	10000				
127	सेलाआगर	18	200	12200	17000	15000	12000	10000				
128	कोट्यू	18	200	12200	17000	15000	12000	10000				
129	भल्डवाणी तल्ली	18	200	12200	17000	15000	12000	10000				
130	भडवाणी तल्ली	18	200	12200	17000	15000	12000	10000				
131	कैराली तल्ली	18	200	12200	17000	15000	12000	10000				
132	कैराली तल्ली	18	200	12200	17000	15000	12000	10000				
133	भलसाखेत	18	200	12200	17000	15000	12000	10000				
134	दुधालिया मनराल	18	200	12200	17000	15000	12000	10000				
135	भाडकवाबाखल	18	200	12200	17000	15000	12000	10000				
136	जडधार	18	200	12200	17000	15000	12000	10000				
137	बरलगांव	18	200	12200	17000	15000	12000	10000				
138	गोदी	18	200	12200	17000	15000	12000	10000				
139	अमर्यारी	18	200	12200	17000	15000	12000	10000				
140	धरड़ी	18	200	12200	17000	15000	12000	10000				

(105)

तहसील चौखुटिया जनपद अल्मोड़ा के ग्रामीण पर स्थित क्षेत्र की सार्किल दरें

कम सो	प्रमुख भार्ग / मोहल्ला 1 / राजस्य ग्राम की श्रेणी	प्रमुख भार्ग / मोहल्ला / राजस्य ग्रामों का नाम	कृषि भूमि की दर (लाख रु० प्रति हे०)		अकृषि भूमि की दर (रु० प्रति वर्गमीटर)		बहुमंजिलिय व आवासिय भवन में स्थित प्लैट (सुपर एरिया प्रतिवर्ग मीटर रु० में)	वाणिज्यिक भवन की दर (सुपर एरिया प्रतिवर्ग मीटर रु० में)		गैर वाणिज्यिक भवन की दर (सुपर एरिया प्रतिवर्ग मीटर रु० में)	द्वितीय श्रेणी कच्चा (टिनशेड)
			वर्तमान बाहर	वर्तमान बाहर	वर्तमान बाहर	वर्तमान		वर्तमान	वर्तमान		
1	2	3	4	5	6	7	8	9	10	11	
		141 कोटगडा		18	200	12200	17000	15000	12000	10000	
		142 असेटी		18	200	12200	17000	15000	12000	10000	
		143 खौडा मय चक		18	200	12200	17000	15000	12000	10000	
		144 पुनियाबागड़		18	200	12200	17000	15000	12000	10000	
		145 पालंगवाड़ी		18	200	12200	17000	15000	12000	10000	
		146 टंजागांव		18	200	12200	17000	15000	12000	10000	
		147 लखामताल		18	200	12200	17000	15000	12000	10000	
		148 नीगांववेरिया		18	200	12200	17000	15000	12000	10000	
		149 गोलखाल		18	200	12200	17000	15000	12000	10000	
		150 पैली		18	200	12200	17000	15000	12000	10000	
		151 झनाण		18	200	12200	17000	15000	12000	10000	
		152 न्वांजी		18	200	12200	17000	15000	12000	10000	
		153 बरारखेत मय चक		18	200	12200	17000	15000	12000	10000	
		154 खजुरानी मय चक		18	200	12200	17000	15000	12000	10000	
		155 मालुधार		18	200	12200	17000	15000	12000	10000	
		156 बुलखसीम		18	200	12200	17000	15000	12000	10000	
		157 ढिलाड		18	200	12200	17000	15000	12000	10000	
		158 जमराड		18	200	12200	17000	15000	12000	10000	
		159 पंचुनी		18	200	12200	17000	15000	12000	10000	
		160 अखली		18	200	12200	17000	15000	12000	10000	

सुपर इंजिनियरिंग कारी

अल्मोड़ा

(10A)

तहसील चौखुटिया जनपद अल्मोड़ा के ग्रामीण पर स्थित क्षेत्र की सर्किल दरें

1	2	3	4	5		7	8		9	10	11
				कृषि भूमि की दर (लाख ₹0 प्रति हे0)	अकृषि भूमि की दर (₹0 प्रति वर्गमीटर)		वाणिज्यिक भवन की दर (सुपर एरिया प्रतिवर्ग मीटर ₹0 में)	अन्य वाणिज्यिक प्रतिष्ठान			
	प्रमुख मार्ग / मोहल्ला / राजस्व	प्रमुख मार्ग / मोहल्ला / राजस्व	ग्रामों का नाम	वर्तमान	वर्तमान	वर्तमान	वर्तमान	वर्तमान	वर्तमान	वर्तमान	वर्तमान
	1 / राजस्व ग्राम की श्रेणी			वर्तमान	वर्तमान	वर्तमान	वर्तमान	वर्तमान	वर्तमान	वर्तमान	द्वितीय श्रेणी कच्चा (टिनरोड)
161		कन्हाली मय चक		18	200	12200	17000	15000		12000	10000
162		मल्ला मोहणा		18	200	12200	17000	15000		12000	10000
163		गोनला		18	200	12200	17000	15000		12000	10000
164		सीमा		18	200	12200	17000	15000		12000	10000
165		भरानू		18	200	12200	17000	15000		12000	10000
166		आदिगांव फुलोरिया मय चक		18	200	12200	17000	15000		12000	10000
167		सूरना रिखाही मय चक		18	200	12200	17000	15000		12000	10000
168		भासी जालली रोड		18	200	12200	17000	15000		12000	10000
169		जंघावहन		18	200	12200	17000	15000		12000	10000
170		कवखोली		18	200	12200	17000	15000		12000	10000
171		सिरदा		18	200	12200	17000	15000		12000	10000
172		कनरै मय चक		18	200	12200	17000	15000		12000	10000
173		पधोली		18	200	12200	17000	15000		12000	10000
174		नौगांव		18	200	12200	17000	15000		12000	10000



मुख्य अधिकारी

तहसील

(105)

तहसील चौखुटिया जनपद अल्मोड़ा के प्रमुख मार्गों पर स्थित क्षेत्र की सर्किल दरें

क्रम सं०	प्रमुख मार्ग / मोहल्ला / राजस्व ग्राम की श्रेणी	प्रमुख मार्ग / मोहल्ला / राजस्व ग्रामों का नाम	श्रेणी	कृषि भूमि की दर (प्रति रु० लाख है०)			अकृषि भूमि की दर (रु० प्रति वर्ग मीटर)			बहुमंजिलिय व आवासिय भवन में स्थित प्लैट (सुपर एरिया प्रतिवर्ग मीटर रु० में)	वाणिज्यिक भवन की दर (सुपर एरिया प्रतिवर्ग मीटर रु० में)		गैर वाणिज्यिक भवन की दर (सुपर एरिया प्रतिवर्ग मीटर रु० में)	
				वर्तमान	वर्तमान	वर्तमान	वर्तमान	वर्तमान	वर्तमान		वर्तमान	वर्तमान	वर्तमान	द्वितीय श्रेणी कच्चा (दिनांक)
1	2	3	4	5	6	7	8	9	10	11	12	13		
1	A	1	गनाई-पाडुवाखाल मोटर मार्ग (गनाई पुल से कालेज तक)	श्रीमण	120	1800	1600	13800	18000	16000	12000	6820		
2	B	2	गनाई-जौरासी मोटर मार्ग	श्रीमण	110	1800	1600	13800	18000	16000	12000	10000		
3	C	3	झाराशट-गनाई मोटर मार्ग	श्रीमण	45	600	550	12600	18000	16000	12000	6820		
4	D	4	चौखुटिया -बीबा-तखामताल रोड (बरलगाँव से तखामताल, एव गाँदी से पालगवाडी)	श्रीमण	20	250	230	12250	17000	15000	12000	10000		
		5	भासी - गैरखर रोड	श्रीमण	20	250	230	12250	17000	15000	12000	10000		
		6	कन्हौणी से मल्ला मोहणा तक	श्रीमण	20	250	230	12250	17000	15000	12000	10000		
		7	आदिगांव फुलोरिया मय चक	श्रीमण	20	250	230	12250	17000	15000	12000	10000		


 उपरि वर्णित मार्गों पर
 दरसंज्ञा

तहसील चौखुटिया जनपद अल्मोड़ा के ग्रामीण पर स्थित क्षेत्र की सर्किल दरें

क्रम सं०	प्रमुख मार्ग / मोहल्ला / राजस्व श्रेणी	प्रमुख मार्ग / मोहल्ला / राजस्व श्रेणी का नाम	कृषि भूमि की दर (लाख रु० प्रति है०)		अकृषि भूमि की दर (रु० प्रति वर्गमीटर)		बहुमंजिलिय व आवासिय भवन में स्थित फ्लैट (सुपर एरिया प्रतिवर्ग मीटर रु० में)	वाणिज्यिक भवन की दर (सुपर एरिया प्रतिवर्ग मीटर रु० में)		गैर वाणिज्यिक भवन की दर (सुपर एरिया प्रतिवर्ग मीटर रु० में)	द्वितीय श्रेणी कच्चा (दिनशेड)
			वर्तमान	बाहर	वर्तमान	बाहर		वर्तमान	वर्तमान		
1	A	1	गानाई मय चक	110	1500	13500	17000	15000	12000	10000	
		2	क्यासर बैराठ मय चक.	110	1500	13500	17000	15000	12000	10000	
		3	वाँदीखेत	110	1500	13500	17000	15000	12000	10000	
2	C	4	भासी मय चक,	110	1200	13200	17000	15000	12000	10000	
		5	फुलई	105	1000	13000	17000	15000	12000	10000	
3	D	6	बाधुलिया बिन्द मय चक	105	1000	13000	17000	15000	12000	10000	
		7	भैलवाडा	105	1000	13000	17000	15000	12000	10000	
		8	दिगीर मय चक	105	1000	13000	17000	15000	12000	10000	
		9	दोलडी	105	1000	13000	17000	15000	12000	10000	
		10	बोरा गाँव	105	1000	13000	17000	15000	12000	10000	
		11	भटकोट	45	500	12500	17000	15000	12000	10000	
		12	झुङगा	45	500	12500	17000	15000	12000	10000	
		13	कटरमल	45	500	12500	17000	15000	12000	10000	
		14	चिनौनी	45	500	12500	17000	15000	12000	10000	
		15	कैनीखोला	45	500	12500	17000	15000	12000	10000	
17	मज्यूर मनवाल	16	पटलगांव मय चक	45	500	12500	17000	15000	12000	10000	
		17	मज्यूर मनवाल	45	500	12500	17000	15000	12000	10000	
18	जौलबौरा	18	जौलबौरा	45	500	12500	17000	15000	12000	10000	
		19	भगोली	45	500	12500	17000	15000	12000	10000	
20	मज्यूर नाथक	20	मज्यूर नाथक	45	500	12500	17000	15000	12000	10000	

(107)

तहसील रानीखेत जनपद अल्मोड़ा के ग्रामीण पर स्थित क्षेत्र की सर्किल दरें

क्र. सं. / रक	ग्राम / मोहल्ला / राजस्व ग्राम की क्षेती	प्रमुख भवन / मोहल्ला / राजस्व ग्रामों का नाम	कृषि भूमि की दर (लाख रु० प्रति हे०)		अकृषि भूमि की दर (रु० प्रति वर्गमीटर)		वर्तमान	वाणिज्यिक भवन की दर (सुपर एरिया प्रतिवर्ग मीटर रु० में)		शैर वाणिज्यिक भवन की दर (सुपर एरिया प्रतिवर्ग मीटर रु० में)	द्वितीय श्रेणी का व्या (टिनशेड)	
			वर्तमान	200 मीटर से बाहर	वर्तमान	200 मीटर से बाहर		वर्तमान	वर्तमान			
1	A	3	4	1	अल्मोड़ी	95	1800	16800	26000	24500	15000	10000
				2	तीखा	95	1800	16800	26000	24500	15000	10000
				3	मटला मनिहार	95	1800	16800	26000	24500	15000	10000
				4	सौनी	95	1800	16800	26000	24500	15000	10000
				5	डवाली	95	1800	16800	26000	24500	15000	10000
				6	शिमिला	95	1800	16800	26000	24500	15000	10000
				7	पन्तकोटली	95	1800	16800	26000	24500	15000	10000
				8	ककुली	95	1800	16800	26000	24500	15000	10000
				9	लेटी	95	1800	16800	26000	24500	15000	10000
				10	कोट	95	1800	16800	26000	24500	15000	10000
				11	ऐराडी	95	1800	16800	26000	24500	15000	10000
12	पाली नदुली	95	1800	16800	26000	24500	15000	10000				
13	भापला	95	1800	16800	26000	24500	15000	10000				
14	पिनोली	95	1800	16800	26000	24500	15000	10000				
15	कनीना	95	1800	16800	26000	24500	15000	10000				
16	सुरी	95	1800	16800	26000	24500	15000	10000				
17	भल्ला विशुवा	95	1500	16500	26000	24500	15000	10000				
18	तल्ला विशुवा	95	1500	16500	26000	24500	15000	10000				
19	तल्ला जभर	95	1500	16500	26000	24500	15000	10000				
20	मल्ला जभर	95	1500	16500	26000	24500	15000	10000				
21	पपनी कोठार	95	1500	16500	26000	24500	15000	10000				
22	पावा कोठार	95	1500	16500	26000	24500	15000	10000				
23	सीखाला	95	1500	16500	26000	24500	15000	10000				

(108)

तहसील रानीखेत जनपद अल्मोड़ा के ग्रामीण पर स्थित क्षेत्र की सर्किल दरें

क्र.सं.	प्रमुख गाँव / मोहल्ला / राउरस ग्रामों का नाम	कृषि भूमि की दर (लाख रु० प्रति है०)		अकृषि भूमि की दर (रु० प्रति वर्गमीटर)		बहुमंजिलिय व आवासिय भवन में स्थित प्लैट (सुपर एरिया प्रतिवर्ग मीटर रु० में)	वाणिज्यिक भवन की दर (सुपर एरिया प्रतिवर्ग मीटर रु० में)		गैर वाणिज्यिक भवन की दर (सुपर एरिया प्रतिवर्ग मीटर रु० में)	द्वितीय श्रेणी कच्चा (टिनशेड)
		वर्तमान	वर्तमान	वर्तमान	वर्तमान		वर्तमान	वर्तमान		
1	प्रमुख गाँव / मोहल्ला / राउरस ग्रामों का नाम	3	4	5	6	7	8	9	10	11
		24	कोटदीपली	95	1500	16500	26000	24500	15000	10000
		25	पुनाली	95	1500	16500	26000	24500	15000	10000
		26	विलखाली	95	1500	16500	26000	24500	15000	10000
		27	जौनोली	95	1500	16500	26000	24500	15000	10000
		28	उपराजी	95	1500	16500	26000	24500	15000	10000
		29	पाखुडा	95	1500	16500	26000	24500	15000	10000
		30	एरौली	95	1500	16500	26000	24500	15000	10000
		31	खरिया	60	1000	16000	26000	24500	15000	10000
		32	रखौली	60	1000	16000	26000	24500	15000	10000
		3	C	33	नल्ला जौडा	60	1000	16000	26000	24500
34	दुमडा			60	1000	16000	26000	24500	15000	10000
35	परतौडा पार			13	300	15300	26000	24500	15000	10000
36	परतौडा वार			13	300	15300	26000	24500	15000	10000
37	तल्ला जौडा			13	300	15300	26000	24500	15000	10000
38	अखाल कोटपूडा			13	300	15300	26000	24500	15000	10000
39	भनपपूना			13	300	15300	26000	24500	15000	10000
40	उरोली			13	300	15300	26000	24500	15000	10000
41	कारखेत			13	300	15300	26000	24500	15000	10000
42	नीमाँव (पडोराहरी)			13	300	15300	26000	24500	15000	10000
43	एंगा			13	300	15300	26000	24500	15000	10000
44	विल्लेख	13	300	15300	26000	24500	15000	10000		
45	नेनवाल चक	13	300	15300	26000	24500	15000	10000		
46	महेतगांव	13	300	15300	26000	24500	15000	10000		
47	रोपपुर	13	300	15300	26000	24500	15000	10000		

(109)

तहसील रानीखेत जनपद अल्मोड़ा के ग्रामीण पर स्थित क्षेत्र की सर्किल दरें

क्र. सं.	ग्राम / मोहल्ला / राजस्व ग्रामों का नाम	कृषि भूमि की दर (लाख ₹ प्रति है)	अकृषि भूमि की दर (₹ प्रति वर्गमीटर)	वर्तमान	वर्तमान	वर्तमान	वाणिज्यिक भवन की दर (सुपर एरिया प्रतिवर्ग मीटर ₹ में)		वर्तमान	वर्तमान	वर्तमान
							दुकान / रेस्टोरेंट / शोर्टल / कार्यालय	अन्य वाणिज्यिक प्रतिष्ठान			
1											
2											
3											
48	बाटकोटली	13	300	15300	26000	24500	15000	10000			
49	बिहकोटली	13	300	15300	26000	24500	15000	10000			
50	बगना	13	300	15300	26000	24500	15000	10000			
51	रतवाल	13	300	15300	26000	24500	15000	10000			
52	कोटली	13	300	15300	26000	24500	15000	10000			
53	बगुना	13	300	15300	26000	24500	15000	10000			
54	भगवाँडा	13	300	15300	26000	24500	15000	10000			
55	मकडी	13	300	15300	26000	24500	15000	10000			
56	पीपलटाना	13	300	15300	26000	24500	15000	10000			
57	गुडौली	13	300	15300	26000	24500	15000	10000			
58	देसौली	13	300	15300	26000	24500	15000	10000			
59	कालनू	13	300	15300	26000	24500	15000	10000			
60	शिवाली बीना	13	300	15300	26000	24500	15000	10000			
61	खरकाणी	13	300	15300	26000	24500	15000	10000			
62	गाडी	13	300	15300	26000	24500	15000	10000			
63	मटौला	13	300	15300	26000	24500	15000	10000			
64	खरकिया	13	300	15300	26000	24500	15000	10000			
65	डौल	13	300	15300	26000	24500	15000	10000			
66	इनाण	13	300	15300	26000	24500	15000	10000			
67	अलिबाकाण्डे	13	300	15300	26000	24500	15000	10000			
68	जाला	13	300	15300	26000	24500	15000	10000			
69	दुगरा	13	300	15300	26000	24500	15000	10000			
70	मुडौली	13	300	15300	26000	24500	15000	10000			
71	दुना मन्थालमाँव	13	300	15300	26000	24500	15000	10000			

अपर जिलाधिकारी

अल्मोड़ा

तहसील रानीखेत जनपद अल्मोड़ा के ग्रामीण पर स्थित क्षेत्र की सर्किल दरें

क्र. सं. सं. गांव की श्रेणी	प्रमुख मार्ग / मोहल्ला / राजस्व ग्रामी का नाम	कृषि भूमि की दर (लाख रु० प्रति हे०)		अकृषि भूमि की दर (रु० प्रति वर्गमीटर)		वर्तमान	वर्तमान	वाणिज्यिक भवन की दर (सुपर एरिया प्रतिवर्ग मीटर रु० में)		नगर वाणिज्यिक भवन की दर (सुपर एरिया प्रतिवर्ग मीटर रु० में)	प्रथम श्रेणी पक्का	द्वितीय श्रेणी कच्चा (टिनशेड)
		200 मीटर से बाहर	200 मीटर से बाहर	वर्तमान	वर्तमान			वर्तमान	वर्तमान			
1	2	3	4	5	6	7	8	9	10	11		
72	गुमोड़ी	13	300	15300	15300	26000	24500	15000	10000			
73	कुलसीवी	13	300	15300	15300	26000	24500	15000	10000			
74	नेवी (पुकोठ-नेवी)	13	300	15300	15300	26000	24500	15000	10000			
75	लोहाली	13	300	15300	15300	26000	24500	15000	10000			
76	भितरकोट	13	300	15300	15300	26000	24500	15000	10000			
77	गडरघासी	13	300	15300	15300	26000	24500	15000	10000			
78	बडशीला	13	300	15300	15300	26000	24500	15000	10000			
79	सुनियाकोट	13	300	15300	15300	26000	24500	15000	10000			
80	कोटुली	13	300	15300	15300	26000	24500	15000	10000			
81	बेडगांव	13	300	15300	15300	26000	24500	15000	10000			
82	सिमौडा	13	300	15300	15300	26000	24500	15000	10000			
83	बलीना	13	300	15300	15300	26000	24500	15000	10000			
84	सिरौली	13	300	15300	15300	26000	24500	15000	10000			
85	हरडी	13	300	15300	15300	26000	24500	15000	10000			
86	शरका	13	300	15300	15300	26000	24500	15000	10000			
87	ओखियागांव	13	300	15300	15300	26000	24500	15000	10000			
88	जानता बहरी	13	300	15300	15300	26000	24500	15000	10000			
89	बलनी	13	300	15300	15300	26000	24500	15000	10000			
90	पजीना	13	300	15300	15300	26000	24500	15000	10000			
91	जाख रिकोसा	13	300	15300	15300	26000	24500	15000	10000			
92	सकदीना खान	13	300	15300	15300	26000	24500	15000	10000			
93	पनीरा	13	300	15300	15300	26000	24500	15000	10000			
94	गमडौली	13	300	15300	15300	26000	24500	15000	10000			
95	पुंसा	13	300	15300	15300	26000	24500	15000	10000			

अपरिभाषित कार्यालय

दस्तावेज

तहसील रानीखेत जनपद अल्मोड़ा के ग्रामीण पर स्थित क्षेत्र की सर्किल दरें

क्र. सं. / मोहल्ला / ग्राम की संज्ञा	प्रमुख मार्ग / मोहल्ला / राजस्व ग्रामों का नाम	कृषि भूमि की दर (लाख ₹0 प्रति हे०)	अकृषि भूमि की दर (₹0 प्रति वर्गमीटर)	वर्तमान	वाणिज्यिक भवन की दर (सुपर एरिया प्रतिवर्ग मीटर ₹0 में)		शैर वाणिज्यिक भवन की दर (सुपर एरिया प्रतिवर्ग मीटर ₹0 में)	वर्तमान
					वर्तमान	वर्तमान		
96	काडा	13	300	15300	26000	24500	15000	10000
97	खिखेली	13	300	15300	26000	24500	15000	10000
98	भरवैठी	13	300	15300	26000	24500	15000	10000
99	जर्गा	13	300	15300	26000	24500	15000	10000
100	जाना	13	300	15300	26000	24500	15000	10000
101	फिनाई	13	300	15300	26000	24500	15000	10000
102	नैनीसार	13	300	15300	26000	24500	15000	10000
103	पुरकौडा	13	300	15300	26000	24500	15000	10000
104	रुबरखाल	13	300	15300	26000	24500	15000	10000
105	रतमंटी	13	300	15300	26000	24500	15000	10000
106	नैसोली	13	300	15300	26000	24500	15000	10000
107	सिमोली	13	300	15300	26000	24500	15000	10000
108	बुकलंडी	13	300	15300	26000	24500	15000	10000
109	एरोड	13	300	15300	26000	24500	15000	10000
110	जैला	13	300	15300	26000	24500	15000	10000
111	सीला	13	300	15300	26000	24500	15000	10000
112	महरखोला	13	300	15300	26000	24500	15000	10000
113	मण्डलकोट	13	300	15300	26000	24500	15000	10000
114	दिथालख	13	300	15300	26000	24500	15000	10000
115	कोरड	13	300	15300	26000	24500	15000	10000
116	मल्ला मू	13	300	15300	26000	24500	15000	10000
117	म्यु तल्ला	13	300	15300	26000	24500	15000	10000
118	म्यु मटला	13	300	15300	26000	24500	15000	10000
119	विशालकोट	13	300	15300	26000	24500	15000	10000

अपर जिलाधिकारी

अल्मोड़ा

तहसील रानीखेत जनपद अल्मोड़ा के ग्रामीण पर स्थित क्षेत्र की सर्किल दरें

क्र.सं.	ग्राम/गाँव/मोहल्ला / राजस्व ग्रामों का नाम	कृषि भूमि की दर (लाख रु० प्रति हे०)	अकृषि भूमि की दर (रु० प्रति वर्गमीटर)	वर्तमान	वर्तमान	वर्तमान	वाणिज्यिक भवन की दर (सुपर एरिया प्रतिवर्ग मीटर रु० में)		वर्तमान	वर्तमान	वर्तमान	वर्तमान
							वर्तमान	वर्तमान				
120	हल्द्वानी	13	300	15300	26000	24500	15000	10000				
121	जिलाडी	13	300	15300	26000	24500	15000	10000				
122	बयेंडी	13	300	15300	26000	24500	15000	10000				
123	धराड	13	300	15300	26000	24500	15000	10000				
124	गुमटा	13	300	15300	26000	24500	15000	10000				
125	जोग	13	300	15300	26000	24500	15000	10000				
126	कोटाड	13	300	15300	26000	24500	15000	10000				
127	मनाड़ी	13	300	15300	26000	24500	15000	10000				
128	लडीना	13	300	15300	26000	24500	15000	10000				
129	नावली	13	300	15300	26000	24500	15000	10000				
130	नीधर	13	300	15300	26000	24500	15000	10000				
131	शिथुवा	13	300	15300	26000	24500	15000	10000				
132	तेलगाँव	13	300	15300	26000	24500	15000	10000				
133	तल्ला सीमा	13	300	15300	26000	24500	15000	10000				
134	खाली	13	300	15300	26000	24500	15000	10000				
135	उषी	13	300	15300	26000	24500	15000	10000				
136	गौर भल्ला	13	300	15300	26000	24500	15000	10000				
137	भल्ला सीमा	13	300	15300	26000	24500	15000	10000				
138	पाण्डेकोटा	13	300	15300	26000	24500	15000	10000				
139	जैठी	13	300	15300	26000	24500	15000	10000				
140	शिथरुड	13	300	15300	26000	24500	15000	10000				
141	मुसांसी	13	300	15300	26000	24500	15000	10000				
142	कोटिला	13	300	15300	26000	24500	15000	10000				
143	खिरुडी	13	300	15300	26000	24500	15000	10000				

अपर जिलाधिकारी

अल्मोड़ा

(115)

तहसील रानीखेत जनपद अल्मोड़ा के ग्रामीण पर स्थित क्षेत्र की सर्किल दरें

क्र. सं. गांव की श्रेणी	ग्राम / मोहल्ला / राजपुर गांवों का नाम	कृषि भूमि की दर (लाख ₹ प्रति हे०)	अकृषि भूमि की दर (₹ प्रति वर्गमीटर)	व्युत्पत्तिय व आवासिय भवन में स्थित प्लेट (सुपर एरिया प्रतिवर्ग मीटर ₹० में)	वाणिज्यिक भवन की दर (सुपर एरिया प्रतिवर्ग मीटर ₹० में)		प्रथम श्रेणी पक्का	द्वितीय श्रेणी कच्चा (टिनशेड)		
					वर्तमान	वर्तमान				
1	2	3	4	5	6	7	8	9	10	11
		144	रयालीखेत	13	300	15300	26000	24500	15000	10000
		145	बापड़	13	300	15300	26000	24500	15000	10000
		146	नीणा	13	300	15300	26000	24500	15000	10000
		147	बलियाली	13	300	15300	26000	24500	15000	10000
		148	गडियाली	13	300	15300	26000	24500	15000	10000
		149	हैराम	13	300	15300	26000	24500	15000	10000
		150	कोटली पूर्णिया	13	300	15300	26000	24500	15000	10000
		151	गगाडा	13	300	15300	26000	24500	15000	10000
		152	कुणकोली	13	300	15300	26000	24500	15000	10000
		153	तटोली	13	300	15300	26000	24500	15000	10000
		154	खडखेत	13	300	15300	26000	24500	15000	10000
		155	भोबूर	13	300	15300	26000	24500	15000	10000
		156	भरिया बमजोली	13	300	15300	26000	24500	15000	10000
		157	बलसिया पटोली	13	300	15300	26000	24500	15000	10000
		158	जखोली	13	300	15300	26000	24500	15000	10000
		159	फरवाडी	13	300	15300	26000	24500	15000	10000
		160	मलौटा	13	300	15300	26000	24500	15000	10000
		161	गुलोली	13	300	15300	26000	24500	15000	10000
		162	कोहरगांव	13	300	15300	26000	24500	15000	10000
		163	छातो	13	300	15300	26000	24500	15000	10000
		164	नीणा	13	300	15300	26000	24500	15000	10000
		165	ज्याडी	13	300	15300	26000	24500	15000	10000
		166	फोवसी	13	300	15300	26000	24500	15000	10000
		167	दीना	13	300	15300	26000	24500	15000	10000

खपर जिलाधिकारी

अल्मोड़ा

तहसील रानीखेत जनपद अल्मोड़ा के ग्रामीण पर स्थित क्षेत्र की सर्किल दरें

क्र. सं. / ग्राम की श्रेणी	ग्राम / मोहल्ला / राजखे ग्रामी का नाम	कृषि भूमि की दर (लाख ₹0 प्रति हे०)		अकृषि भूमि की दर (₹0 प्रति वर्गमीटर)		वर्तमान	वृद्धमंजिलिय व आवासिय भवन में स्थित फ्लैट (सुपर एरिया प्रतिवर्ग मीटर ₹0 में)	वाणिज्यिक भवन की दर (सुपर एरिया प्रतिवर्ग मीटर ₹0 में)		प्रथम श्रेणी पक्का	द्वितीय श्रेणी कच्चा (दिनशेड)
		वर्तमान	वर्तमान	वर्तमान	वर्तमान						
1	2	3	4	5	6	7	8	9	10	11	
		168	मलौना	13	300	15300	26000	24500	15000	10000	
		169	पलदना	13	300	15300	26000	24500	15000	10000	
		170	रवू	13	300	15300	26000	24500	15000	10000	
		171	महरखाला	13	300	15300	26000	24500	15000	10000	
		172	कुडियावासी	13	300	15300	26000	24500	15000	10000	
		173	खुशालकोट	13	300	15300	26000	24500	15000	10000	
		174	जोस्यडी	13	300	15300	26000	24500	15000	10000	
		175	चमोली	13	300	15300	26000	24500	15000	10000	
		176	सरखोली	13	300	15300	26000	24500	15000	10000	
		177	टांग	13	300	15300	26000	24500	15000	10000	
		178	तरखरड	13	300	15300	26000	24500	15000	10000	
		179	साधिया	13	300	15300	26000	24500	15000	10000	
		180	कोठिया	13	300	15300	26000	24500	15000	10000	
		181	डीना	13	300	15300	26000	24500	15000	10000	
		182	समानेही	13	300	15300	26000	24500	15000	10000	
		183	गडगुडा	13	300	15300	26000	24500	15000	10000	
		184	जाला	13	300	15300	26000	24500	15000	10000	
		185	बमडोली पुर्णिया	13	300	15300	26000	24500	15000	10000	
		186	बमडोली बावन	13	300	15300	26000	24500	15000	10000	
		187	मजगांव	13	300	15300	26000	24500	15000	10000	
		188	लोदवागड	13	300	15300	26000	24500	15000	10000	
		189	भुरियाकोट	13	300	15300	26000	24500	15000	10000	
		190	खूवडी, बिष्ट	13	300	15300	26000	24500	15000	10000	
		191	घणडा	13	300	15300	26000	24500	15000	10000	

रानीखेत तहसील कार्यालय
अल्मोड़ा

तहसील रानीखेत जनपद अल्मोड़ा के ग्रामीण पर स्थित क्षेत्र की सर्किल दरें

क्र. सं. / मोहल्ला / शहर / ग्राम की श्रेणी	प्रमुख मार्ग / मोहल्ला / राजस्व ग्रामों का नाम	कृषि भूमि की दर (लाख ₹ में प्रति हे०)		अकृषि भूमि की दर (₹ प्रति वर्गमीटर)		वर्तमान	वर्तमान	वर्तमान	वाणिज्यिक भवन की दर (सुपर एरिया प्रतिवर्ग मीटर ₹ में)		वर्तमान	वर्तमान	वर्तमान	वर्तमान	वर्तमान
		200 मीटर से बाहर	200 मीटर से बाहर	वर्तमान	वर्तमान				वर्तमान	वर्तमान					
1	2	3	4	5	6	7	8	9	10	11					
		192	सैकड़ा	13	300	15300	26000	24500	15000	10000					
		193	ओवरी	13	300	15300	26000	24500	15000	10000					
		194	नीला	13	300	15300	26000	24500	15000	10000					
		195	जुड़ा	13	300	15300	26000	24500	15000	10000					
		196	वैराग	13	300	15300	26000	24500	15000	10000					
		197	किमखाला	13	300	15300	26000	24500	15000	10000					
		198	भवीगांव	13	300	15300	26000	24500	15000	10000					
		199	अरवाल कोटपूड़ा	13	300	15300	26000	24500	15000	10000					
		200	मनराज कोटपूड़ा	13	300	15300	26000	24500	15000	10000					
		201	चामरु	13	300	15300	26000	24500	15000	10000					
		202	हरकदवाग	13	300	15300	26000	24500	15000	10000					
		203	सिमौली	13	300	15300	26000	24500	15000	10000					
		204	पणुली	13	300	15300	26000	24500	15000	10000					
		205	करियामटला	13	300	15300	26000	24500	15000	10000					
		206	गैरुड	13	300	15300	26000	24500	15000	10000					
		207	धकुराही	13	300	15300	26000	24500	15000	10000					
		208	बैना	13	300	15300	26000	24500	15000	10000					
		209	रू. मल्ला	13	300	15300	26000	24500	15000	10000					
		210	रू. तल्ला	13	300	15300	26000	24500	15000	10000					
		211	सरण	13	300	15300	26000	24500	15000	10000					
		212	सिन्धूरखण्ड	13	300	15300	26000	24500	15000	10000					
		213	सिवालमटियानी	13	300	15300	26000	24500	15000	10000					
		214	इसौली	13	300	15300	26000	24500	15000	10000					
		215	नामला	13	300	15300	26000	24500	15000	10000					


 अधीक्षक / जिलाधिकारी
 अल्मोड़ा

तहसील रानीखेत जनपद अल्मोड़ा के ग्रामीण पर स्थित क्षेत्र की सर्किल दरें

क्र. सं. / शीट नं.	ग्राम / गाँव / क्षेत्र	प्रमुख मार्ग / मोड़ला / राजस्व ग्रामों का नाम	कृषि भूमि की दर (लाख रु० प्रति हे०)		अकृषि भूमि की दर (रु० प्रति वर्गमीटर)		वर्तमान	वाणिज्यिक भवन की दर (सुपर एरिया प्रतिवर्ग मीटर रु० में)		गैर वाणिज्यिक भवन की दर (सुपर एरिया प्रतिवर्ग मीटर रु० में)	प्रथम श्रेणी पक्का	द्वितीय श्रेणी कच्चा (टिनशेड)
			वर्तमान	200 मीटर से बाहर	वर्तमान	200 मीटर से बाहर		वर्तमान	वर्तमान			
1	2	3	4	5	6	7	8	9	10	11		
		216	रामपुर	13	300	15300	26000	24500	15000	10000		
		217	सैनरी	13	300	15300	26000	24500	15000	10000		
		218	सिलदाना	13	300	15300	26000	24500	15000	10000		
		219	मिर्जादी	13	300	15300	26000	24500	15000	10000		
		220	चमड़ावाली बगोही	13	300	15300	26000	24500	15000	10000		
		221	पंचखोली	13	300	15300	26000	24500	15000	10000		
		222	सौला	13	300	15300	26000	24500	15000	10000		
		223	नौसारी (पुडोरो)	13	300	15300	26000	24500	15000	10000		
		224	बिरसौना	13	300	15300	26000	24500	15000	10000		
		225	नाकड	13	300	15300	26000	24500	15000	10000		
		226	सतनगोडी	13	300	15300	26000	24500	15000	10000		
		227	खोला	13	300	15300	26000	24500	15000	10000		
		228	दुणी	13	300	15300	26000	24500	15000	10000		
		229	पिपारी (पुडोरो-नाकड)	13	300	15300	26000	24500	15000	10000		
		230	नाकाट	13	300	15300	26000	24500	15000	10000		
		231	नौगाँव (पुडोरो टाना)	13	300	15300	26000	24500	15000	10000		
		232	कनौली	13	300	15300	26000	24500	15000	10000		
		233	टाना	13	300	15300	26000	24500	15000	10000		
		234	ईशियावाली	13	300	15300	26000	24500	15000	10000		
		235	ठल्ली सलोनी	13	300	15300	26000	24500	15000	10000		
		236	मल्ली सलोनी	13	300	15300	26000	24500	15000	10000		
		237	मटौली	13	300	15300	26000	24500	15000	10000		
		238	लोटना	13	300	15300	26000	24500	15000	10000		
		239	पीपलखण्ड	13	300	15300	26000	24500	15000	10000		

(114)

तहसील रानीखेत जनपद अल्मोजा के ग्रामीण पर स्थित क्षेत्र की सर्किल दरें

क्र. सं. / मोहल्ला / ग्राम की श्रेणी	मुख्य मार्ग / मोहल्ला / राजस्व ग्रामों का नाम	कृषि भूमि की दर (लाख रु० प्रति हे०)	अकृषि भूमि की दर (रु० प्रति वर्गमीटर)	बहुमंजिलिय व आवासिय भवन में स्थित प्लैट (सुपर एरिया प्रतिवर्ग मीटर रु० में)	वाणिज्यिक भवन की दर (सुपर एरिया प्रतिवर्ग मीटर रु० में)		शैर वाणिज्यिक भवन की दर (सुपर एरिया प्रतिवर्ग मीटर रु० में)	प्रथम श्रेणी फकका	द्वितीय श्रेणी कब्जा (टिनशेड)	
					दुकान / स्टोरेज / होटल / कार्यालय	अन्य वाणिज्यिक प्रतिष्ठान				
1	2	3	4	5	6	7	8	9	10	11
				वर्तमान	वर्तमान	वर्तमान	वर्तमान	वर्तमान	वर्तमान	वर्तमान
		240	शीपारी (फोहो)	13	300	15300	26000	24500	15000	10000
		241	पुडियासुवाल	13	300	15300	26000	24500	15000	10000
		242	सिलनी	13	300	15300	26000	24500	15000	10000
		243	जौरव	13	300	15300	26000	24500	15000	10000
		244	रुमा	13	300	15300	26000	24500	15000	10000
		245	वर्जाना	13	300	15300	26000	24500	15000	10000
		246	बमरसू	13	300	15300	26000	24500	15000	10000
		247	थजोल	13	300	15300	26000	24500	15000	10000
		248	दुनाकोट	13	300	15300	26000	24500	15000	10000
		249	सिरीला	13	300	15300	26000	24500	15000	10000
		250	खोना पूर्णिया	13	300	15300	26000	24500	15000	10000
		251	सिंगोली	13	300	15300	26000	24500	15000	10000
		252	बनवाली सीरसा	13	300	15300	26000	24500	15000	10000
		253	तड़ी ज्यूली	13	300	15300	26000	24500	15000	10000
		254	शिरखे	13	300	15300	26000	24500	15000	10000
		255	काकड़ा	13	300	15300	26000	24500	15000	10000
		256	थापला	13	300	15300	26000	24500	15000	10000
		257	मोवड़ी	13	300	15300	26000	24500	15000	10000
		258	भुईना	13	300	15300	26000	24500	15000	10000
		259	धनखोली	13	300	15300	26000	24500	15000	10000
		260	कुवाली	13	300	15300	26000	24500	15000	10000
		261	सीरकुवाली	13	300	15300	26000	24500	15000	10000
		262	पानसा	13	300	15300	26000	24500	15000	10000
		263	सुंदरगाव	13	300	15300	26000	24500	15000	10000

अपर निरीक्षिका

अल्मोजा

तहसील रानीखेत जनपद अल्मोड़ा के ग्रामीण पर स्थित क्षेत्र की सर्किल दरें

क्र. सं. सं०	प्रमुख गांव / मोहल्ला / शालख / शालख गांव की श्रेणी	प्रमुख भाग / मोहल्ला / शालख भागों का नाम	कृषि भूमि की दर (लाख रु० प्रति है०)		अकृषि भूमि की दर (रु० प्रति वर्गमीटर)	वर्तमान	वृद्धमजलिय व आवासिय भवन में स्थित प्लेट (सुपर एरिया प्रतिवर्ग मीटर रु० में)	वाणिज्यिक भवन की दर (सुपर एरिया प्रतिवर्ग मीटर रु० में)		शेर वाणिज्यिक भवन की दर (सुपर एरिया प्रतिवर्ग मीटर रु० में)	प्रथम श्रेणी पक्का	द्वितीय श्रेणी कच्चा (टिनशेड)
			वर्तमान	वर्तमान				वर्तमान	वर्तमान			
1	2	3	4	5	6	7	8	9	10	11		
		264	काफलना	13	300	15300	26000	24500	15000	10000		
		265	मैदखण्ड	13	300	15300	26000	24500	15000	10000		
		266	काटली गटोलिया	13	300	15300	26000	24500	15000	10000		
		267	शरदा	13	300	15300	26000	24500	15000	10000		
		268	खुवाली	13	300	15300	26000	24500	15000	10000		
		269	काला पहाड़	13	300	15300	26000	24500	15000	10000		
		270	बहाणखेत	13	300	15300	26000	24500	15000	10000		


 उपर जिलाधिकारी
 अल्मोड़ा

तहसील रानीखेत जनपद अल्मोड़ा के अर्द्धनगरीय पर स्थित क्षेत्र की सर्किल दरें

क्रम सं०	प्रमुख भाग / मोहल्ला / गांव की श्रेणी	प्रमुख भाग / मोहल्ला / गांव का नाम	कृषि भूमि की दर (लाख रु० प्रति हे०)		अकृषि भूमि की दर (रु० प्रति वर्गमीटर)		वर्तमान	वर्तमान	वर्तमान	वाणिज्यिक भवन की दर (सुपर एरिया प्रतिवर्ग मीटर रु० में)		वर्तमान	वर्तमान	वर्तमान	वर्तमान						
			200 मीटर से बाहर	200 मीटर से बाहर	वाणिज्यिक	अन्य															
1	A	1 डडगलीया	वर्तमान	वर्तमान	वर्तमान	वर्तमान	वर्तमान	वर्तमान	वर्तमान	वर्तमान	वर्तमान	वर्तमान	वर्तमान	वर्तमान	वर्तमान						
			100	2000												17000	26000	24000	15000	10000	
			2 नेणी	100												2000	17000	26000	24000	15000	10000
			3 रिगोटी	100												2000	17000	26000	24000	15000	10000
			4 शेजा	100												2000	17000	26000	24000	15000	10000
			5 बबरखोला	100												2000	17000	26000	24000	15000	10000
		6 हारसी	100	2000	17000	26000	24000	15000	10000												



बपर विजलाधिकारी
रानीखेत

(120)

ताहसील रानीखेत जनपद अल्मोड़ा के नगरीय पर स्थित क्षेत्र की सार्किल दरें

क्र. सं.	प्रमुख मार्ग / मोहल्ला / राजस्व शानों का नाम	अकृषि भूमि की दर (रु० प्रति वर्गमीटर)	वर्तमान	वर्तमान	वाणिज्यिक भवन की दर (सुपर एरिया प्रतिवर्ग मीटर रु० में)		वर्तमान	वर्तमान	वर्तमान	वर्तमान
					वर्तमान	वर्तमान				
1	A	सदर बाजार	वर्तमान	वर्तमान	वर्तमान	वर्तमान	वर्तमान	वर्तमान	वर्तमान	वर्तमान
			6	7	8	9	10	11		
			5000	25000	55000	53000	20000	10000		
2	B	जरूरी बाजार	वर्तमान	वर्तमान	वर्तमान	वर्तमान	वर्तमान	वर्तमान	वर्तमान	वर्तमान
			5000	25000	55000	53000	20000	10000		
			5000	25000	55000	53000	20000	10000		
3	C	राजपुरा	वर्तमान	वर्तमान	वर्तमान	वर्तमान	वर्तमान	वर्तमान	वर्तमान	वर्तमान
			5000	25000	55000	53000	20000	10000		
			5000	25000	55000	53000	20000	10000		
3	C	नन्दा देवी	वर्तमान	वर्तमान	वर्तमान	वर्तमान	वर्तमान	वर्तमान	वर्तमान	वर्तमान
			4400	19400	28000	26000	15000	10000		
			4400	19400	28000	26000	15000	10000		
3	C	पुराना बाजार बाई	वर्तमान	वर्तमान	वर्तमान	वर्तमान	वर्तमान	वर्तमान	वर्तमान	वर्तमान
			4400	19400	28000	26000	15000	10000		
			4400	19400	28000	26000	15000	10000		
3	C	बिलियानौला बाजार	वर्तमान	वर्तमान	वर्तमान	वर्तमान	वर्तमान	वर्तमान	वर्तमान	वर्तमान
			4400	19400	28000	26000	15000	10000		
			4400	19400	28000	26000	15000	10000		
3	C	नया बाजार बाई	वर्तमान	वर्तमान	वर्तमान	वर्तमान	वर्तमान	वर्तमान	वर्तमान	वर्तमान
			4400	19400	28000	26000	15000	10000		
			4400	19400	28000	26000	15000	10000		
3	C	हैडाथाना बाई	वर्तमान	वर्तमान	वर्तमान	वर्तमान	वर्तमान	वर्तमान	वर्तमान	वर्तमान
			4400	19400	28000	26000	15000	10000		
			4400	19400	28000	26000	15000	10000		
3	C	आदर्श कालोनी	वर्तमान	वर्तमान	वर्तमान	वर्तमान	वर्तमान	वर्तमान	वर्तमान	वर्तमान
			4400	19400	28000	26000	15000	10000		
			4400	19400	28000	26000	15000	10000		
3	C	वाटिका बाई	वर्तमान	वर्तमान	वर्तमान	वर्तमान	वर्तमान	वर्तमान	वर्तमान	वर्तमान
			4400	19400	28000	26000	15000	10000		
			4400	19400	28000	26000	15000	10000		



एयर नलगाइसरी

एनबीडी

(121)

तहसील रानीखेत जनपद अल्मोड़ा के रोड पर स्थित क्षेत्र की सर्किल दरें

कम सं०	प्रमुख मार्ग / मोहल्ला / राजस्व ग्राम की श्रेणी	प्रमुख मार्ग / मोहल्ला / का नाम	श्रेणी	कृषि भूमि की दर (प्रति रू० लाख है०)		अकृषि भूमि की दर (रू० प्रति वर्ग मीटर)		वहुमंजिलिय व आवासिय भवन में स्थित फ्लैट (सुपर एरिया प्रतिवर्ग मीटर रू० में)	वाणिज्यिक भवन की दर (सुपर एरिया प्रतिवर्ग मीटर रू० में)		गैर वाणिज्यिक भवन की दर (सुपर एरिया प्रतिवर्ग मीटर रू० में)	द्वितीय श्रेणी कच्चा (दिनरोड)
				वर्तमान	वर्तमान	वर्तमान	वर्तमान		वर्तमान	वर्तमान		
1	A	1	सदर बाजार (केमु स्टेशन से राय स्टेट तक)	नगरीय	-	6500	5500	26500	68000	61000	20000	10000
		2	हाईलील कालोनी से खालकुली बाजार तक	नगरीय	-	6500	5500	26500	68000	61000	20000	10000
2	B	3	शिव मन्दिर मार्ग (गाँदी चौक से भिक्षन स्कूल तक	नगरीय	-	6500	5000	26500	68000	61000	20000	10000
		4	भुक्तिधाम मोटर मार्ग (पुरानी आवकशी से खनियां तक)	नगरीय	-	6000	5000	26000	68000	61000	20000	10000
3	C	5	रानीखेत- चित्तियानीला- मासी मोटर मार्ग (एमवी० कोलेज से जी०डी० विडला स्कूल तक	नगरीय	-	5800	4500	25800	30000	26000	20000	10000
		6	रानीखेत-शिवाशीखाल-अल्मोड़ा मोटर मार्ग (राय स्टेट से शिवाशीखाल तक)	नगरीय	-	6000	5000	26000	68000	61000	20000	10000
4	D	7	चौबटिया भडगांव मोटर मार्ग तक (चौबटिया से भडगाँव तक)	नगरीय	-	5500	5000	25500	30000	27000	20000	10000



अपर जिलाधिकारी

हरमोड़ा

(122)

तहसील रानीखेत जनपद अल्मोड़ा के रोड पर स्थित क्षेत्र की सर्किल दरें

क्र.सं.	प्रमुख मार्ग / मोहल्ला / राजस्व ग्राम की श्रेणी	प्रमुख मार्ग / मोहल्ला / राजस्व ग्रामों का नाम	श्रेणी	कृषि भूमि की दर (प्रति रू० लाख है०)		अकृषि भूमि की दर (रू० प्रति वर्ग मीटर)		बहुमंजिलिय व आवासिय भवन में स्थित फ्लैट (सुपर एरिया प्रतिवर्ग मीटर रू० में)	वाणिज्यिक भवन की दर (सुपर एरिया प्रतिवर्ग मीटर रू० में)		गैर वाणिज्यिक भवन की दर (सुपर एरिया प्रतिवर्ग मीटर रू० में)	द्वितीय श्रेणी कच्चा (टिनशेड)
				वर्तमान	वर्तमान	वर्तमान	वर्तमान		वर्तमान	वर्तमान		
1	2	3	4	5	6	7	8	9	10	11	12	13
			रानीखेत- विलियमोला- भासी	मार्गीय	वर्तमान	वर्तमान	वर्तमान	वर्तमान	वर्तमान	वर्तमान	वर्तमान	वर्तमान
5	E	8	मोटर मार्ग) चौ०डी बिड़ला स्कूल से खीरखेत तक)	मार्गीय	130	2500	2000	17500	30000	27000	15000	10000
6	F	9	बिधारीखेत- भजखाली- अल्मोड़ा राष्ट्रीय राज मार्ग (कालिका से तल्ली रियूनी)	मार्गीय	110	2500	2000	17500	30000	27000	15000	10000
7	G	10	रानीखेत-ताड़ीखेत- रामनगर मोटर विद्यालय तक)	मार्गीय	120	2200	2000	17200	30000	27000	15000	10000
		11	बिधारीखेत- चौकुनी-गंगास राष्ट्रीय राजमार्ग (मीना से गंगास)	मार्गीय	110	2000	1800	17000	30000	27000	15000	10000
		12	चौकुनी-दुर्गादा लिक मोटर मार्ग (चौकुनी से बनीलिया तक)	मार्गीय	110	2000	1800	17000	30000	27000	15000	10000
		13	रानीखेत-पिलखोली खैरना मोटर मार्ग (गन्धादोली से उपराडी तक)	मार्गीय	110	2000	1800	17000	30000	27000	15000	10000


 उपर जलनिकास
 अल्मोड़ा

(123)

तहसील रानीखेत जनपद अल्मोजा के रोड पर स्थित क्षेत्र की सर्किल दरें


क्रम सं०	प्रमुख मार्ग / मोहल्ला / राजस्व ग्राम की श्रेणी	प्रमुख मार्ग / मोहल्ला / का नाम	श्रेणी	कृषि भूमि की दर (प्रति रु० लाख है०)		अकृषि भूमि की दर (रु० प्रति वर्ग मीटर)		वहुमकिलिय व आवासिय भवन में स्थित प्लैट (सुपर एरिया प्रतिवर्ग मीटर रु० में)	वाणिज्यिक भवन की दर (सुपर एरिया प्रतिवर्ग मीटर रु० में)		शैर वाणिज्यिक भवन की दर (सुपर एरिया प्रतिवर्ग मीटर रु० में)	द्वितीय श्रेणी कच्चा (टिनशेड)
				वर्तमान	वर्तमान	वर्तमान	वर्तमान		वर्तमान	वर्तमान		
1	2	4	5	6	7	8	9	10	11	12	13	
8	H	रानीखेत-बीबटिया-कुनलाखेत 14-बनसू मीटर मार्ग (राम मन्दिर से बनसू तक)	ग्रामीण	110	2000	1800	17000	30000	27000	15000	10000	
		पन्नाकोटली-खिरखेत-वलना 15 मीटर मार्ग (पन्नाकोटली से खिरखेत तक)	ग्रामीण	110	2000	1800	17000	30000	27000	15000	10000	
		भदवाली-कुवाली मीटर मार्ग 16 (गर्ल्स विडला स्कूल से कुवाली तक)	ग्रामीण	100	2000	1800	17000	30000	27000	15000	10000	
9	I	काकडीघाट-शीतलाखेत मार्ग	ग्रामीण	100	1800	1700	16800	30000	27000	15000	10000	
10	J	रानीखेत-एसड रिक मीटर मार्ग	ग्रामीण	70	1300	1150	16300	30000	27000	15000	10000	
11	K	सोनी-देवलीखेत-डीडाखाल मीटर मार्ग	ग्रामीण	70	1100	1000	16100	30000	27000	15000	10000	
12	L	झरसी-उराली-काकडीघाट मीटर मार्ग	ग्रामीण	65	1000	900	16000	30000	27000	15000	10000	


 उपर विज्ञापित कार्य
 अल्मोजा

(124)

तहसील रानीखेत जनपद अल्मोड़ा के रोड पर स्थित क्षेत्र की सर्किल दरें

क्र.सं. सं०	प्रमुख मार्ग / मोहल्ला / राजस्व ग्राम की श्रेणी	प्रमुख मार्ग / मोहल्ला / राजस्व ग्रामों का नाम	श्रेणी	कृषि भूमि की दर (प्रति रू० लाख है०)	अकृषि भूमि की दर (रू० प्रति वर्ग मीटर)		बहुमंजिलिय व आवासिय भवन में स्थित फ्लैट (सुपर एरिया प्रतिवर्ग मीटर रू० में)	वाणिज्यिक भवन की दर (सुपर एरिया प्रतिवर्ग मीटर रू० में)		गैर वाणिज्यिक भवन की दर (सुपर एरिया प्रतिवर्ग मीटर रू० में)	द्वितीय श्रेणी कच्चा (टिनशेड)	
					वर्तमान	वर्तमान		वर्तमान	वर्तमान			
1	2	3	4	5	6	7	8	9	10	11	12	13
13	M	22	रानीखेत-ताड़ीखेत-मोटर मार्ग (डूंग फेक्टरी से एक काला पहाड़ तक)	रामनगर श्रेणी	15	400	350	15400	30000	27000	15000	10000
14	N	23	रीची-बिल्लेख-गुजान मोटर मार्ग	श्रेणी	15	400	350	15400	30000	27000	15000	10000


अपर जिलाधिकारी
अल्मोड़ा

(125)

तहसील सल्ट खुमाड जनपद अल्मोड़ा के ग्रामीण क्षेत्र की सर्किल करें।

क्रमांक	ग्राम / मोहल्ल / खजूर ग्राम की श्रेणी	ग्राम / मोहल्ल / खजूर ग्राम के नाम	कृषि भूमि की दर (लाख रु० प्रति हे०)		अकृषि भूमि की दर (रु० प्रति वर्गमीटर)		बहुमंजिलिय व आवासीय भवन में स्थित पलैट (सुपर एरिया प्रतिवर्ग मीटर रु० में)	वाणिज्यिक भवन की दर (सुपर एरिया प्रतिवर्ग मीटर रु० में)		श्रीरथ श्रेणी एकका	द्वितीय श्रेणी का (टिनशेड)					
			200 मीटर से बाहर	200 मीटर से बाहर	वर्तमान	वर्तमान		वर्तमान	वर्तमान							
1	A	1 मौलेख	5	70	6	1100	7	13500	8	15000	9	14000	10	12000	11	8000
			2	चमकना खदरिया	70	1100	13500	15000	14000	12000	8000					
			3	जालीखान	70	1100	13500	15000	14000	12000	8000					
			4	खुमाड	70	1100	13500	15000	14000	12000	8000					
			5	चमकना अर्ध	70	1100	13500	15000	14000	12000	8000					
			6	कुलोली	70	1100	13500	15000	14000	12000	8000					
			7	साकर	49	850	13000	15000	14000	12000	8000					
			8	जमरिया	49	850	13000	15000	14000	12000	8000					
			9	झडगाँव	49	850	13000	15000	14000	12000	8000					
			10	बालूली	49	850	13000	15000	14000	12000	8000					
			11	बाणासी	49	850	13000	15000	14000	12000	8000					
2	B	12 बाणघट	49	850	13000	15000	14000	12000	8000							
			13	भकराकोट	49	850	13000	15000	14000	12000	8000					
			14	बन्दाण थिएट	49	850	13000	15000	14000	12000	8000					
			15	बन्दाण बरनाल	49	850	13000	15000	14000	12000	8000					
			16	भकराकोट	49	850	13000	15000	14000	12000	8000					
			17	कूपी	14	350	12500	14000	13000	12000	8000					
			18	साखुड	14	350	12500	14000	13000	12000	8000					
			19	उमरसासीखान	20	350	12500	14000	13000	12000	8000					
			20	खोल्योकासी	20	350	12500	14000	13000	12000	8000					
			21	चरीयासी	20	350	12500	14000	13000	12000	8000					
			4	D	22 टोटम	20	350	12500	14000	13000	12000	8000				
23	खानकाडाकोटी	20				350	12500	14000	13000	12000	8000					
23	मछोड	49				850	13000	14000	13000	12000	8000					

दपूर नगरपालिका

दरमोड

(126)

तहसील सल्ट खुमाड जनपद अल्मोड़ा के ग्रामीण क्षेत्र की सर्किल दरें।

क्रमांक	पुरुष / महिला / संतत वाम की श्रेणी	पुरुष वाम / महिला / संतत वाम के नाम	कुछि भूमि की दर (लाख रु० प्रति हे०)	अकुछि भूमि की दर (रु० प्रति वर्गमीटर)	बहुमंजिलिय व आवासिय भवन में स्थित फ्लैट (सुपर एरिया प्रतिवर्ग मीटर रु० में)	वाणिज्यिक भवन की दर (सुपर एरिया प्रतिवर्ग मीटर रु० में)		गैर वाणिज्यिक भवन की दर (सुपर एरिया प्रतिवर्ग मीटर रु० में)		द्वितीय श्रेणी का (टिनशेड)
						दुकान / स्टोरेज / हटेल / कार्यालय	अन्य वाणिज्यिक प्रतिष्ठान	प्रथम श्रेणी पक्का	वर्तमान	
1	2	3	4	5	6	7	8	9	10	11
5		24	धरकोट	49	850	13000	14000	13000	12000	8000
		25	जौंस	20	350	12500	14000	13000	12000	8000
		26	खेड़ी	14	350	12500	14000	13000	12000	8000
		27	मल्ला अछरीन	14	350	12500	14000	13000	12000	8000
		28	तल्ला अछरीन	14	350	12500	14000	13000	12000	8000
		29	मल्ली अजोली	14	350	12500	14000	13000	12000	8000
		30	वडैल	14	350	12500	14000	13000	12000	8000
		31	तोल्वा	14	350	12500	14000	13000	12000	8000
		32	हरझमौलेखी	49	850	13000	14000	13000	12000	8000
		33	हरजातशियाल	49	850	13000	14000	13000	12000	8000
		34	तुहैडा	49	850	13000	14000	13000	12000	8000
		35	शौड़ मल्ला	49	850	13000	14000	13000	12000	8000
		36	ढणारा	49	850	13000	14000	13000	12000	8000
		37	जिहाड	19	350	12500	14000	13000	12000	8000
		38	तराडी	19	350	12500	14000	13000	12000	8000
		39	कौयलेख	14	350	12500	14000	13000	12000	8000
		40	टुकरा	14	350	12500	14000	13000	12000	8000
		41	थला लडियाल	14	350	12500	14000	13000	12000	8000
		42	धरिया	14	350	12500	14000	13000	12000	8000
		43	नैकणा	14	350	12500	14000	13000	12000	8000
		44	मनाराल टनीला	49	850	13000	14000	13000	12000	8000
		45	मल्ली पौखरी	14	350	12500	14000	13000	12000	8000
		46	नागतले	14	350	12500	14000	13000	12000	8000
		47	मटवास	14	350	12500	14000	13000	12000	8000

सप

हरमोड़ा

1

तहसील सल्ट खुमाड जनपद अल्मोड़ा के ग्रामीण क्षेत्र की सर्किल करें।

क्रमांक	ग्राम / मोहल्ला / खजूर ग्राम की श्रेणी	ग्राम / मोहल्ला / खजूर ग्राम के नाम	कृषि भूमि की दर (लाख रु० प्रति हे०)		अकृषि भूमि की दर (रु० प्रति वर्गमीटर)		बहुमजलिय व आवासीय भवन में स्थित पलैट (स्क्वैर फु० में)	वाणिज्यिक भवन की दर (स्क्वैर फु० में)		श्रीर श्रेणी पक्का	द्वितीय श्रेणी का (टिनरोड)
			200 मीटर से बाहर	वर्तमान	200 मीटर से बाहर	वर्तमान		दुकान / रेस्टोरेन्ट / हटल / कार्यालय	वर्तमान		
1			3	4	5	6	7	8	9	10	11
			48	भिन्ने	14	350	12500	14000	13000	12000	8000
			49	नदोली	14	350	12500	14000	13000	12000	8000
			50	झिमार	14	350	12500	14000	13000	12000	8000
			51	गुलार	14	350	12500	14000	13000	12000	8000
			52	मसणियावाला	14	350	12500	14000	13000	12000	8000
			53	भीताकोट	14	350	12500	14000	13000	12000	8000
			54	धुरुवाडुंगा	14	350	12500	14000	13000	12000	8000
			55	मल्ला गढ़कोट	14	350	12500	14000	13000	12000	8000
			56	तल्ला गढ़कोट	14	350	12500	14000	13000	12000	8000
			57	लोमरूडा	14	350	12500	14000	13000	12000	8000
			58	गोहिया	14	350	12500	14000	13000	12000	8000
			59	गैलुवाडाडा	14	350	12500	14000	13000	12000	8000
			60	पीपना	14	350	12500	14000	13000	12000	8000
			61	मल्ला खिरलगाँव	14	350	12500	14000	13000	12000	8000
			62	मल्ला कफल्ला	14	350	12500	14000	13000	12000	8000
			63	तल्ला कफल्ला	14	350	12500	14000	13000	12000	8000
			64	झीपा	14	350	12500	14000	13000	12000	8000
			65	पल्लीगाँव	14	350	12500	14000	13000	12000	8000
			66	वाँच	14	350	12500	14000	13000	12000	8000
			67	दाखमी	14	350	12500	14000	13000	12000	8000
			68	तल्ला खिरलगाँव	14	350	12500	14000	13000	12000	8000
			69	कालीगाड़	14	350	12500	14000	13000	12000	8000
			70	सकन्दाडी	14	350	12500	14000	13000	12000	8000
			71	मवलगाँव	14	350	12500	14000	13000	12000	8000

तहसील सल्ट खुमाड जनपद अल्मोड़ा के ग्रामीण क्षेत्र की सर्किल दरें।

क्रमांक	ग्राम / मोहल्ल / खंखल / ग्राम की श्रेणी	ग्राम / मोहल्ल / खंखल / ग्राम के नाम	कृषि भूमि की दर (लाख रु० प्रति हे०)		अकृषि भूमि की दर (रु० प्रति वर्गमीटर)		बहुमंजिलिय व आवासिय भवन में स्थित फ्लैट (सुपर एरिया प्रतिवर्ग मीटर रु० में)	वाणिज्यिक भवन की दर (सुपर एरिया प्रतिवर्ग मीटर रु० में)		शेर वाणिज्यिक भवन की दर (सुपर एरिया प्रतिवर्ग मीटर रु० में)	ग्राम श्रेणी पक्का	द्वितीय श्रेणी क (दिनचौक)
			200 मीटर से बाहर	वर्तमान	200 मीटर से बाहर	वर्तमान		दुकान/रैस्टोरेन्ट/हटेल/कार्यालय	अन्य वाणिज्यिक प्रतिष्ठान			
1		3	4	5	6	7	8	9	10	11		
			अईसलले	14	350	12500	14000	13000	12000	8000		
			आमधार	14	350	12500	14000	13000	12000	8000		
			कालीगाँव	14	350	12500	14000	13000	12000	8000		
			पटौली	14	350	12500	14000	13000	12000	8000		
			खटलगाँव	14	350	12500	14000	13000	12000	8000		
			रामपुर	14	350	12500	14000	13000	12000	8000		
			पुटियावाँरा	14	350	12500	14000	13000	12000	8000		
			कौलावाँतरा	14	350	12500	14000	13000	12000	8000		
			मन्हेर	14	350	12500	14000	13000	12000	8000		
81	मुन्डा	14	350	12500	14000	13000	12000	8000				
82	लौहारगाँव	14	350	12500	14000	13000	12000	8000				
83	भैणाकोट	14	350	12500	14000	13000	12000	8000				
84	टीठ	14	350	12500	14000	13000	12000	8000				
85	कोटजसपुर	14	350	12500	14000	13000	12000	8000				
86	सिद्धजसपुर	14	350	12500	14000	13000	12000	8000				
87	जखल	14	350	12500	14000	13000	12000	8000				
88	तल्ला जसपुर	14	350	12500	14000	13000	12000	8000				
89	वांगीधार	14	350	12500	14000	13000	12000	8000				
90	भ्याडी	14	350	12500	14000	13000	12000	8000				
91	पटवालजसपुर	14	350	12500	14000	13000	12000	8000				
92	बरसलिया	14	350	12500	14000	13000	12000	8000				
93	जामणी	14	350	12500	14000	13000	12000	8000				
94	सिमलजसपुर	14	350	12500	14000	13000	12000	8000				
95	रगडगाड	14	350	12500	14000	13000	12000	8000				

तहसील सल्ट खुमाड जनपद अल्मोड़ा के ग्रामीण क्षेत्र की सकिर्ल दरें।

क्रमांक	ग्राम / मोहल्ल / सरदार ग्राम की श्रेणी	ग्राम / मोहल्ल / सरदार ग्राम के नाम	कृषि भूमि की दर (लाख रु० प्रति है०)		अकृषि भूमि की दर (रु० प्रति वर्गमीटर)		बहुमंजिलिय व आवासीय भवन में स्थित फ्लैट (सुपर एरिया प्रतिवर्ग मीटर रु० में)	वाणिज्यिक भवन की दर (सुपर एरिया प्रतिवर्ग मीटर रु० में)		गैर वाणिज्यिक भवन की दर (सुपर एरिया प्रतिवर्ग मीटर रु० में)	ग्राम श्रेणी पक्का	द्वितीय श्रेणी क (टिनरोड)
			200 मीटर से बाहर	वर्तमान	200 मीटर से बाहर	वर्तमान		दुकान / रेस्टोरेन्ट / हटल / कार्यालय	अन्य वाणिज्यिक प्रतिष्ठान			
1	2	3	4	5	6	7	8	9	10	11		
		96	खदरगॉव	14	350	12500	14000	13000	12000	8000		
		97	तल्ला कटरिया	14	350	12500	14000	13000	12000	8000		
		98	छदंड	14	350	12500	14000	13000	12000	8000		
		99	मुनहील	14	350	12500	14000	13000	12000	8000		
		100	मल्ला कटरिया	14	350	12500	14000	13000	12000	8000		
		101	दौशगॉव	14	350	12500	14000	13000	12000	8000		
		102	दौशगॉव	14	350	12500	14000	13000	12000	8000		
		103	नौरगढ़	14	350	12500	14000	13000	12000	8000		
		104	तल्ला भवाली	14	350	12500	14000	13000	12000	8000		
		105	रणधमल	14	350	12500	14000	13000	12000	8000		
		106	नेवलगॉव	14	350	12500	14000	13000	12000	8000		
		107	रियाली वल्ली	14	350	12500	14000	13000	12000	8000		
		108	रियाली पल्ली	14	350	12500	14000	13000	12000	8000		
		109	देवीखाल	14	350	12500	14000	13000	12000	8000		
		110	देवायल	14	350	12500	14000	13000	12000	8000		
		111	छोया	14	350	12500	14000	13000	12000	8000		
		112	कौलापानी	14	350	12500	14000	13000	12000	8000		
		113	मल्ली भवाली	14	350	12500	14000	13000	12000	8000		
		114	अल्कीदिया	14	350	12500	14000	13000	12000	8000		
		115	मयालबाखली	14	350	12500	14000	13000	12000	8000		
		116	डंगला	14	350	12500	14000	13000	12000	8000		
		117	दुकानीली	14	350	12500	14000	13000	12000	8000		
		118	तडी	14	350	12500	14000	13000	12000	8000		
		119	कलसीर	14	350	12500	14000	13000	12000	8000		

(150)

तहसील सल्ट खुमाड जनपद अल्मोड़ा के ग्रामीण क्षेत्र की सर्किल दरें।

क्रमांक	ग्राम / मोहल्ल / सरखरा गाँव की श्रेणी	ग्राम / मोहल्ल / सरखरा गाँव के नाम	कृषि भूमि की दर (लाख ₹0 प्रति हे0)		अकृषि भूमि की दर (₹0 प्रति वर्गमीटर)		बहुमंजिलिय व आवासिय भवन में स्थित प्लेट (सुपर एरिया प्रतिवर्ग मीटर ₹0 में)	वाणिज्यिक भवन की दर (सुपर एरिया प्रतिवर्ग मीटर ₹0 में)		शेयर वाणिज्यिक भवन की दर (सुपर एरिया प्रतिवर्ग मीटर ₹0 में)	प्रथम श्रेणी पक्का	द्वितीय श्रेणी क (रिन्गरोड)
			200 मीटर से बाहर	वर्गमान	200 मीटर से बाहर	वर्गमान		वर्गमान	वर्गमान			
1			3	4	5	6	7	8	9	10	11	
			120	घोषडी	14	350	12500	14000	13000	12000	8000	
			121	सोली	14	350	12500	14000	13000	12000	8000	
			122	डदरिया	14	350	12500	14000	13000	12000	8000	
			123	स्याहीलैण	14	350	12500	14000	13000	12000	8000	
			124	दमोडी	14	350	12500	14000	13000	12000	8000	
			125	रणकुना	14	350	12500	14000	13000	12000	8000	
			126	रिखोली	14	350	12500	14000	13000	12000	8000	
			127	कुकराड	14	350	12500	14000	13000	12000	8000	
			128	गिगड़े	14	350	12500	14000	13000	12000	8000	
			129	शलमाड	14	350	12500	14000	13000	12000	8000	
			130	कान्खल्याडी	14	350	12500	14000	13000	12000	8000	
12	K		131	रिखासी	14	350	12500	14000	13000	12000	8000	
			132	इयोना	14	350	12500	14000	13000	12000	8000	
			133	मैठानी	14	350	12500	14000	13000	12000	8000	
			134	रिखवाडी	14	350	12500	14000	13000	12000	8000	
			135	पालीधानियाल	14	350	12500	14000	13000	12000	8000	
			136	कूडी	14	350	12500	14000	13000	12000	8000	
			137	शालवरख	14	350	12500	14000	13000	12000	8000	
			138	धलामनराल	14	350	12500	14000	13000	12000	8000	
			139	करगेल	14	350	12500	14000	13000	12000	8000	
			140	वक चमाड	14	350	12500	14000	13000	12000	8000	
			141	जमोली	14	350	12500	14000	13000	12000	8000	
			142	बैला	14	350	12500	14000	13000	12000	8000	

(171)

तहसील सल्ट खुमाड जनपद अल्मोड़ा के ग्रामीण क्षेत्र की सर्किल दरें।

क्रमांक	ग्राम / मोहल्ल / सरख ग्राम की श्रेणी	ग्राम / मोहल्ल / सरख ग्रामों के नाम	कृषि भूमि की दर (लाख रु० प्रति हे०)		अकृषि भूमि की दर (रु० प्रति वर्गमीटर)		बहुमजलिय व आवासिय भवन में स्थित फ्लैट (सुपर एरिया प्रतिवर्ग मीटर रु० में)	वाणिज्यिक भवन की दर (सुपर एरिया प्रतिवर्ग मीटर रु० में)		ग्राम श्रेणी परका	द्वितीय श्रेणी क (दिनशेक)
			200 मीटर से बाहर वर्गमान	200 मीटर से बाहर वर्गमान	वर्गमान	वर्गमान		वर्गमान	वर्गमान		
1	2	3	4	5	6	7	8	9	10	11	
		143	रावली पोखरी	14	350	12500	14000	13000	12000	8000	
		144	सिंगरसे	14	350	12500	14000	13000	12000	8000	
		145	औलेल	46	825	13000	14500	13500	12000	8000	
		146	साकरखोला	46	825	13000	14500	13500	12000	8000	
		147	घाककोट	46	825	13000	14500	13500	12000	8000	
		148	सिराली	46	825	13000	14500	13500	12000	8000	
		149	नीरियारंगाम्शी	46	825	13000	14500	13500	12000	8000	
		150	गौनखंडा	46	825	13000	14500	13500	12000	8000	
		151	रोटा	46	825	13000	14500	13500	12000	8000	
		152	बुढाकोट	46	825	13000	14500	13500	12000	8000	
		153	भांशीरिखे	46	825	13000	14500	13500	12000	8000	
		154	डुंगरा	46	825	13000	14500	13500	12000	8000	
		155	कोटा	46	825	13000	14500	13500	12000	8000	
		156	चामी	46	825	13000	14500	13500	12000	8000	
		157	रावली अजाली	46	825	13000	14500	13500	12000	8000	
		158	उन्धियालगौर	46	825	13000	14500	13500	12000	8000	
		159	भेलगौर	46	825	13000	14500	13500	12000	8000	
		160	हगंडी	46	825	13000	14500	13500	12000	8000	
		161	तंडम	46	825	13000	14500	13500	12000	8000	
		162	डुंगरी	46	825	13000	14500	13500	12000	8000	
		163	दयोरडी	46	825	13000	14500	13500	12000	8000	
		164	बगोडी	46	825	13000	14500	13500	12000	8000	
		165	दरमोली	46	825	13000	14500	13500	12000	8000	
		166	तया	46	825	13000	14500	13500	12000	8000	

तहसील सल्ट खुमाड जनपद अल्मोड़ा के ग्रामीण क्षेत्र की सर्किल करें।

क्रमांक	ग्राम / मोहल्ल / या वरख ग्राम की श्रेणी	ग्राम / मोहल्ल / या वरख ग्राम के नाम	कृषि भूमि की दर (लाख रु० प्रति है०)		अकृषि भूमि की दर (रु० प्रति वर्गमीटर)		बहुमकतिय व आवासिय भवन में स्थित पलैट (सुपर एरिया प्रतिवर्ग मीटर रु० में)	शाण्डिक भवन की दर (सुपर एरिया प्रतिवर्ग मीटर रु० में)		शेर शाण्डिक भवन की दर (सुपर एरिया प्रतिवर्ग मीटर रु० में)	प्रथम श्रेणी पक्का	द्वितीय श्रेणी क (टिनरोड)
			200 मीटर से बाहर	वर्गमान	200 मीटर से बाहर	वर्गमान		वर्गमान	वर्गमान			
1	2	3	4	5	6	7	8	9	10	11		
		167	डूंगागोहान	46	825	13000	14500	13500	12000	8000		
		168	वणकोटा	46	825	13000	14500	13500	12000	8000		
		169	पनुवाछोखन	46	825	13000	14500	13500	12000	8000		
		170	वगडियासैण	46	825	13000	14500	13500	12000	8000		
		171	सौखली	46	825	13000	14500	13500	12000	8000		
		172	बमनगौव	46	825	13000	14500	13500	12000	8000		
		173	वेव	46	825	13000	14500	13500	12000	8000		
		174	कोटली मल्ली	46	825	13000	14500	13500	12000	8000		
		175	कोटली तल्ली	46	825	13000	14500	13500	12000	8000		
		176	नगरूला	46	825	13000	14500	13500	12000	8000		
		177	डूंगरियासेरी	46	825	13000	14500	13500	12000	8000		
		178	वरवण	46	825	13000	14500	13500	12000	8000		
		179	मैदडी	46	825	13000	14500	13500	12000	8000		
		180	चौनाली	46	825	13000	14500	13500	12000	8000		
		181	घरखर्	46	825	13000	14500	13500	12000	8000		
		182	खटोली	46	825	13000	14500	13500	12000	8000		
14	M	183	मिश्रोडा	46	825	13000	14500	13500	12000	8000		
		184	आमडाली	46	825	13000	14500	13500	12000	8000		
		185	बाँड तल्ला	46	825	13000	14500	13500	12000	8000		
		186	कोठलगाँव	46	825	13000	14500	13500	12000	8000		
		187	मिश्रोली	46	825	13000	14500	13500	12000	8000		
		188	पीनाकोट	46	825	13000	14500	13500	12000	8000		
		189	नेवलगाँव	46	825	13000	14500	13500	12000	8000		
		190	स्तनकोट	46	825	13000	14500	13500	12000	8000		

(155)

तहसील सल्ट खुमाड़ जनपद अल्मोड़ा के प्रमुख मार्गों की सर्किल दरें।

क्रमांक	प्रमुख मार्ग / मोहल्ले / राजस्व ग्रामों के नाम	क्षेत्र	कृषि भूमि की दर (प्रति रु० लाख है०)		अकृषि भूमि की दर (रु० प्रति वर्ग मीटर)		वर्तमान	बहुमजिलिय व आवासिय भवन में स्थित प्लेट (सुपर एरिया प्रतिवर्ग मीटर रु० में)	वाणिज्यिक भवन की दर (सुपर एरिया प्रतिवर्ग मीटर रु० में)		प्रथम श्रेणी पक्का	द्वितीय श्रेणी कच्चा (टिनरोक)
			200मीटर तक	0 से 50 मीटर तक	50 मीटर से अधिक 200मीटर तक	वर्तमान			वर्तमान	वर्तमान		
1	रामनगर मोहान मतशौजखान मोटर मार्ग पर कुमरिया से चट्टी तिराह तक	ग्रामीण	20	400	350	वर्तमान	12500	14000	13000	12000	8000	
2	रामनगर युवतीधार बेतालघाट मोटर मार्ग पर युवतीधार से दरिकयाही तक	ग्रामीण	20	400	350	वर्तमान	12500	14000	13000	12000	8000	
3	मोहान मरवुला मोटर मार्ग पर भकराकोट से झड़गाँव तक	ग्रामीण	49	1000	900	वर्तमान	13000	14000	13000	12000	8000	
4	झड़गाँव - बन्दाल विक्ट निकियाशीण मोटर मार्ग पर	ग्रामीण	14	400	350	वर्तमान	12500	14000	13000	12000	8000	
5	मरवुला मौलखाल मोटर मार्ग पर धलवाजार से नीपटुवा तक	ग्रामीण	14	400	350	वर्तमान	12500	14000	13000	12000	8000	



अपर जिलाधिकारी

दरमोड़ा

(154)

तहसील सल्ट खुमाड़ जनपद अल्मोड़ा के प्रमुख मार्गों की सर्किल दरें।

क्रमांक	प्रमुख मार्ग / मोड़ल / या उपरद ग्राम की श्रेणी	प्रमुख मार्ग / मोड़ल / सजख ग्रामों के नाम	क्षेत्र	कृषि भूमि की दर (प्रति रु० लाख हे०)			अकृषि भूमि की दर (रु० प्रति वर्ग मीटर)			शहुरमजिलिय य आवासिय भवन में स्थित प्लॉट (सुपर एरिया प्रतिवर्ग मीटर रु० में)	वाणिज्यिक भवन की दर (सुपर एरिया प्रतिवर्ग मीटर रु० में)		शेर वाणिज्यिक भवन की दर (सुपर एरिया प्रतिवर्ग मीटर रु० में)	प्रथम श्रेणी पक्का	द्वितीय श्रेणी कच्चा (टिनशेड)
				वर्तमान	वर्तमान	वर्तमान	वर्तमान	वर्तमान	वर्तमान		वर्तमान				
1				वर्तमान	वर्तमान	वर्तमान	वर्तमान	वर्तमान	वर्तमान	वर्तमान	वर्तमान	वर्तमान	वर्तमान	वर्तमान	वर्तमान
2				वर्तमान	वर्तमान	वर्तमान	वर्तमान	वर्तमान	वर्तमान	वर्तमान	वर्तमान	वर्तमान	वर्तमान	वर्तमान	वर्तमान
3	F	4	ग्रामीण	70	1300	1100	12500	15000	14000	12000	8000				
4	G	5	ग्रामीण	14	400	350	12500	15000	14000	12000	8000				
5	H	6	ग्रामीण	14	400	350	12500	15000	14000	12000	8000				
6	I	7	ग्रामीण	14	400	350	12500	15000	14000	12000	8000				
7	J	8	ग्रामीण	19	400	350	12500	15000	14000	12000	8000				

सुपर जिलाधिकारी
अल्मोड़ा

(155)

तहसील भिकियारसैण जनपद अल्मोड़ा के ग्रामीण क्षेत्र की सर्किल दरें।

क्रमिक क्रम/मोहल्लो/राजस्व श्रेणी	प्रमुख मार्ग/मोहल्लो/राजस्व श्रेणी के नाम	कृषि भूमि की दर (लाख ₹० प्रति हे०)		अकृषि भूमि की दर (₹० प्रति वर्गमीटर)		बहुमंगलितय व आवासीय भवन में स्थित प्लॉट (सुपर एरिया प्रतिवर्ग मीटर ₹० में)	वाणिज्यिक भवन की दर (सुपर एरिया प्रतिवर्ग मीटर ₹० में)		गैर वाणिज्यिक भवन की दर (सुपर एरिया प्रतिवर्ग मीटर ₹० में)	द्वितीय श्रेणी कच्चा (दिनशेख)
		वर्तमान	वर्तमान	वर्तमान	वर्तमान		दुकान/स्टोरेज/हॉटल/कार्यालय	अन्य वाणिज्यिक प्रतिष्ठान		
1	A	3	4	5	6	7	8	9	10	11
		1	भिकियारसैण	61	1700	14000	17000	15000	12000	8000
		2	शेजसेरा	61	1700	14000	17000	15000	12000	8000
		3	पनवाला	61	1700	14000	17000	15000	12000	8000
		4	बाडीकोट	13	900	13000	16000	14000	12000	8000
		5	दूरा	13	900	13000	16000	14000	12000	8000
		6	कवोली	13	900	13000	16000	14000	12000	8000
		9	भद्राडा	12	400	12500	14000	13000	12000	8000
		10	शिनोली 2	12	400	12500	14000	13000	12000	8000
		11	बीडीमण्डगाँव	12	400	12500	14000	13000	12000	8000
		12	स्याल्कोट वल्ला	12	400	12500	14000	13000	12000	8000
		13	सीम	12	400	12500	14000	13000	12000	8000
		14	बूगानौरड	12	400	12500	14000	13000	12000	8000
		15	मुडील	12	400	12500	14000	13000	12000	8000
		16	भमौरिया	12	400	12500	14000	13000	12000	8000
		17	दल्माडी	12	400	12500	14000	13000	12000	8000
		18	मयालकोट	12	400	12500	14000	13000	12000	8000
		19	उमालियाविहट	12	400	12500	14000	13000	12000	8000
		20	बाम्पोली	12	400	12500	14000	13000	12000	8000
		21	उदुली	12	400	12500	14000	13000	12000	8000

श्री

अपर तजलाधिकारी

रतनोड़ा

(156)

तहसील भिकियासैण जनपद अल्मोजा के ग्रामीण क्षेत्र की सर्किल दरें।

1	2	3	4	कृषि भूमि की दर (लाख रु० प्रति हे०)		अकृषि भूमि की दर (रु० प्रति वर्गमीटर)	बहुमंजिलिय व आवासिय भवन में स्थित प्लेट (सुपर एरिया प्रतिवर्ग मीटर रु० में)	गाण्डियक भवन की दर (सुपर एरिया प्रतिवर्ग मीटर रु० में)		शेण प्रकका	द्वितीय शेण का (टिनशेड)
				वर्तमान	वर्तमान			वर्तमान	वर्तमान		
4	C	22	इगोली	12	400	12500	14000	13000	12000	8000	
		23	धीपलगाँव	12	400	12500	14000	13000	12000	8000	
		24	सलीगी	12	400	12500	14000	13000	12000	8000	
		25	कोटगिवाड़	12	400	12500	14000	13000	12000	8000	
		26	कोटली	12	400	12500	14000	13000	12000	8000	
		27	नीगाव	12	400	12500	14000	13000	12000	8000	
		28	चनुली	12	400	12500	14000	13000	12000	8000	
		29	सरपट	12	400	12500	14000	13000	12000	8000	
		30	कानाकपोली	12	400	12500	14000	13000	12000	8000	
		31	कुन्सारी	12	400	12500	14000	13000	12000	8000	
		32	टाटकनौरख	12	400	12500	14000	13000	12000	8000	
33	सौर	12	400	12500	14000	13000	12000	8000			
34	खुना	12	400	12500	14000	13000	12000	8000			
35	कुणझीडा	12	400	12500	14000	13000	12000	8000			
36	श्रीकोट उबी	12	400	12500	14000	13000	12000	8000			
37	श्रीकोट भाडली	12	400	12500	14000	13000	12000	8000			
38	श्रीकोट नाडोरी	12	400	12500	14000	13000	12000	8000			
39	धापला	12	400	12500	14000	13000	12000	8000			
40	चनाली	12	400	12500	14000	13000	12000	8000			

धर जिलाधिकारी

धरमोजा

(137)

तहसील भिकियारसैण जनपद अल्मोड़ा के ग्रामीण क्षेत्र की सर्किल दरें।

क्रमांक	ग्राम / मोहल्ल / या उपखे गाँव की श्रेणी	प्रमुख गाँव / मोहल्लों / राजपुर गाँवों के नाम	कृषि भूमि की दर (लाख ₹० प्रति हे०)		अकृषि भूमि की दर (₹० प्रति वर्गमीटर)		बहुमंजिलिय व आवासीय भवन में स्थित प्लैट (सुपर एरिया प्रतिवर्ग मीटर ₹० में)	वाणिज्यिक भवन की दर (सुपर एरिया प्रतिवर्ग मीटर ₹० में)		नगर वाणिज्यिक भवन की दर (सुपर एरिया प्रतिवर्ग मीटर ₹० में)	द्वितीय श्रेणी कच्चा (टिनशेड)
			वर्तमान	वर्धमान	वर्तमान	वर्धमान		वर्तमान	वर्धमान		
5	D	41 रयालकोट परला	12	400	12500	14000	13000	12000	8000		
			13	900	13000	15000	14000	12000	8000		
			13	900	13000	15000	14000	12000	8000		
			13	900	13000	15000	14000	12000	8000		
			13	900	13000	15000	14000	12000	8000		
			13	900	13000	15000	14000	12000	8000		
			13	900	13000	15000	14000	12000	8000		
			13	900	13000	15000	14000	12000	8000		
			13	900	13000	15000	14000	12000	8000		
			13	900	13000	15000	14000	12000	8000		
			13	900	13000	15000	14000	12000	8000		
6	E	45 दन्धी	13	900	13000	15000	14000	12000	8000		
			13	900	13000	15000	14000	12000	8000		
			13	900	13000	15000	14000	12000	8000		
			13	900	13000	15000	14000	12000	8000		
			13	900	13000	15000	14000	12000	8000		
			13	900	13000	15000	14000	12000	8000		
			13	900	13000	15000	14000	12000	8000		
			13	900	13000	15000	14000	12000	8000		
6	E	46 दन्धी लम्गा रिगडिया	13	900	13000	15000	14000	12000	8000		
			13	900	13000	15000	14000	12000	8000		
			13	900	13000	15000	14000	12000	8000		
			13	900	13000	15000	14000	12000	8000		
			13	900	13000	15000	14000	12000	8000		
			13	900	13000	15000	14000	12000	8000		
			13	900	13000	15000	14000	12000	8000		
			13	900	13000	15000	14000	12000	8000		
6	E	47 हड़ली	13	900	13000	15000	14000	12000	8000		
			13	900	13000	15000	14000	12000	8000		
			13	900	13000	15000	14000	12000	8000		
			13	900	13000	15000	14000	12000	8000		
			13	900	13000	15000	14000	12000	8000		
			13	900	13000	15000	14000	12000	8000		
			13	900	13000	15000	14000	12000	8000		
			13	900	13000	15000	14000	12000	8000		
6	E	48 धारड	13	900	13000	15000	14000	12000	8000		
			13	900	13000	15000	14000	12000	8000		
			13	900	13000	15000	14000	12000	8000		
			13	900	13000	15000	14000	12000	8000		
			13	900	13000	15000	14000	12000	8000		
			13	900	13000	15000	14000	12000	8000		
			13	900	13000	15000	14000	12000	8000		
			13	900	13000	15000	14000	12000	8000		
6	E	49 गैरखोली	13	900	13000	15000	14000	12000	8000		
			13	900	13000	15000	14000	12000	8000		
			13	900	13000	15000	14000	12000	8000		
			13	900	13000	15000	14000	12000	8000		
			13	900	13000	15000	14000	12000	8000		
			13	900	13000	15000	14000	12000	8000		
			13	900	13000	15000	14000	12000	8000		
			13	900	13000	15000	14000	12000	8000		
6	E	50 रुदवी	13	900	13000	15000	14000	12000	8000		
			13	900	13000	15000	14000	12000	8000		
			13	900	13000	15000	14000	12000	8000		
			13	900	13000	15000	14000	12000	8000		
			13	900	13000	15000	14000	12000	8000		
			13	900	13000	15000	14000	12000	8000		
			13	900	13000	15000	14000	12000	8000		
			13	900	13000	15000	14000	12000	8000		
6	E	51 सुणी	13	900	13000	15000	14000	12000	8000		
			13	900	13000	15000	14000	12000	8000		
			13	900	13000	15000	14000	12000	8000		
			13	900	13000	15000	14000	12000	8000		
			13	900	13000	15000	14000	12000	8000		
			13	900	13000	15000	14000	12000	8000		
			13	900	13000	15000	14000	12000	8000		
			13	900	13000	15000	14000	12000	8000		
6	E	52 अदवीडा	13	900	13000	15000	14000	12000	8000		
			13	900	13000	15000	14000	12000	8000		
			13	900	13000	15000	14000	12000	8000		
			13	900	13000	15000	14000	12000	8000		
			13	900	13000	15000	14000	12000	8000		
			13	900	13000	15000	14000	12000	8000		
			13	900	13000	15000	14000	12000	8000		
			13	900	13000	15000	14000	12000	8000		
6	E	53 कस्ती	13	900	13000	15000	14000	12000	8000		
			13	900	13000	15000	14000	12000	8000		
			13	900	13000	15000	14000	12000	8000		
			13	900	13000	15000	14000	12000	8000		
			13	900	13000	15000	14000	12000	8000		
			13	900	13000	15000	14000	12000	8000		
			13	900	13000	15000	14000	12000	8000		
			13	900	13000	15000	14000	12000	8000		
6	E	54 खानी	13	900	13000	15000	14000	12000	8000		
			13	900	13000	15000	14000	12000	8000		
			13	900	13000	15000	14000	12000	8000		
			13	900	13000	15000	14000	12000	8000		
			13	900	13000	15000	14000	12000	8000		
			13	900	13000	15000	14000	12000	8000		
			13	900	13000	15000	14000	12000	8000		
			13	900	13000	15000	14000	12000	8000		
6	E	55 रिमलधर	13	900	13000	15000	14000	12000	8000		
			13	900	13000	15000	14000	12000	8000		
			13	900	13000	15000	14000	12000	8000		
			13	900	13000	15000	14000	12000	8000		
			13	900	13000	15000	14000	12000	8000		
			13	900	13000	15000	14000	12000	8000		
			13	900	13000	15000	14000	12000	8000		
			13	900	13000	15000	14000	12000	8000		
6	E	56 कडाकोट	13	900	13000	15000	14000	12000	8000		
			13	900	13000	15000	14000	12000	8000		
			13	900	13000	15000	14000	12000	8000		
			13	900	13000	15000	14000	12000	8000		
			13	900	13000	15000	14000	12000	8000		
			13	900	13000	15000	14000	12000	8000		
			13	900	13000	15000	14000	12000	8000		
			13	900	13000	15000	14000	12000	8000		
6	E	57 पिपलकोट	13	900	13000	15000	14000	12000	8000		
			13	900	13000	15000	14000	12000	8000		
			13	900	13000	15000	14000	12000	8000		
			13	900	13000	15000	14000	12000	8000		
			13	900	13000	15000	14000	12000	8000		
			13	900	13000	15000	14000	12000	8000		
			13	900	13000	15000	14000	12000	8000		
			13	900	13000	15000	14000	12000	8000		
6	E	58 नौवा	13	900	13000	15000	14000	12000	8000		
			13	900	13000	15000	14000	12000	8000		
			13	900	13000	15000	14000	12000	8000		
			13	900	13000	15000	14000	12000	8000		
			13	900	13000	15000	14000	12000	8000		
			13	900	13000	15000	14000	12000	8000		
			13	900	13000	15000	14000	12000	8000		
			13	900	13000	15000	14000	12000	8000		

धर जिलाधिकारी

अल्मोड़ा

(178)

तहसील भिकियासैण जनपद अल्मोड़ा के ग्रामीण क्षेत्र की सर्किल दरें।

1	2	3	4	5		6		7		8		9		10		11	
				वर्तमान	वर्तमान	वर्तमान	वर्तमान	वर्तमान	वर्तमान	वर्तमान	वर्तमान	वर्तमान	वर्तमान	वर्तमान	वर्तमान		
		प्रमुख मार्ग / मोहल्ला / राजस्व मार्ग / मोहल्ला / वा. लख ग्राम की श्रेणी	प्रमुख मार्ग / मोहल्ला / राजस्व मार्गों के नाम	कृषि भूमि की दर (लाख रु० प्रति हे०)	अकृषि भूमि की दर (रु० प्रति वर्गमीटर)	बहुमंजिलिय व आवासिय भवन में स्थित प्लैट (सुपर एरिया प्रतिवर्ग मीटर रु० में)	दुकान / रेस्टोरेंट / होटल / कार्यालय	अन्य वाणिज्यिक प्रतिष्ठान	ग्राम श्रेणी पक्का	द्वितीय श्रेणी कच्चा (दि-नशेड)							
		59	गुनसर	13	300	12500	15000	14000	12000	8000							
		60	देना	13	300	12500	15000	14000	12000	8000							
		61	खेरुली	13	300	12500	15000	14000	12000	8000							
		62	बगोजा	13	300	12500	15000	14000	12000	8000							
		63	नेदी	13	300	12500	15000	14000	12000	8000							
		64	खुरेडी	13	300	12500	15000	14000	12000	8000							
		65	जापका	13	300	12500	15000	14000	12000	8000							
		66	सौनली	13	300	12500	15000	14000	12000	8000							
		67	बेल्दी	13	300	12500	15000	14000	12000	8000							
		68	जौडा	13	300	12500	15000	14000	12000	8000							
		69	कोटियाग	13	300	12500	15000	14000	12000	8000							
		70	जिरेडी	13	300	12500	15000	14000	12000	8000							
		71	रिखाड	13	300	12500	15000	14000	12000	8000							
		72	पीली चक अमोली	13	300	12500	15000	14000	12000	8000							
		73	खरगोली	13	300	12500	15000	14000	12000	8000							
		74	रिखौन	13	300	12500	15000	14000	12000	8000							
		75	खनीलिया चक सालोनी	13	300	12500	15000	14000	12000	8000							
		76	सिमोली	13	300	12500	15000	14000	12000	8000							

2/11

अपर क्वॉटरल कार्यालय

अल्मोड़ा

(159)

तहसील भिकियासैण जनपद अल्मोड़ा के ग्रामीण क्षेत्र की सर्किल दरें।

1	2	3	4	कृषि भूमि की दर (लाख रु० प्रति हे०)		वर्तमान	वर्तमान	वर्तमान	वाणिज्यिक भवन की दर (सुपर एरिया प्रतिवर्ग मीटर रु० में)		वर्तमान	वर्तमान	वर्तमान	वर्तमान	वर्तमान
				200 मीटर से बाहर	200 मीटर से बाहर				दुकान/रेस्टोरेंट/ होटल/कार्यालय	अन्य वाणिज्यिक प्रतिष्ठान					
7	E	77	खैरिया	13	300	12500	15000	14000	12000	8000					
		78	बौली	13	300	12500	15000	14000	12000	8000					
		79	उणुली	13	300	12500	15000	14000	12000	8000					
		80	बापड़	13	300	12500	15000	14000	12000	8000					
		81	महरदाना	13	300	12500	15000	14000	12000	8000					
		82	वरखालदाना	13	300	12500	15000	14000	12000	8000					
		83	दूरा	13	300	12500	15000	14000	12000	8000					
		84	मिनार	13	300	12500	15000	14000	12000	8000					
		85	दयाना	13	300	12500	15000	14000	12000	8000					
		86	छपेली	13	300	12500	15000	14000	12000	8000					
		87	जमोलीवार सक जमोलीपार	13	300	12500	15000	14000	12000	8000					
		88	जोब	13	300	12500	15000	14000	12000	8000					
		89	कमराड	13	300	12500	15000	14000	12000	8000					
		90	सिनार	13	300	12500	15000	14000	12000	8000					
91	इणदा	13	300	12500	15000	14000	12000	8000							
92	बाजन	13	300	12500	15000	14000	12000	8000							
93	बादला	13	300	12500	15000	14000	12000	8000							
94	युलुली	13	300	12500	15000	14000	12000	8000							


 उपर विभागाध्यक्ष

अल्मोड़ा

(140)

तहसील भिकियासैण जनपद अल्मोड़ा के ग्रामीण क्षेत्र की सर्किल दरें।

क्रमांक	ग्राम / मोहल्ले / वी. नगर / ग्राम की श्रेणी	ग्राम / मोहल्ले / शहर / ग्रामों के नाम	कृषि भूमि की दर (लाख ₹0 प्रति हे0)		अकृषि भूमि की दर (₹0 प्रति वर्गमीटर)		वहुमंडलिय व आवासिय भवन में स्थित फ्लैट (सुपर एरिया प्रतिवर्ग मीटर ₹0 में)		वाणिज्यिक भवन की दर (सुपर एरिया प्रतिवर्ग मीटर ₹0 में)		गैर वाणिज्यिक भवन की दर (सुपर एरिया प्रतिवर्ग मीटर ₹0 में)		द्वितीय श्रेणी कच्चा (टिनशेड)
			वर्तमान	वर्तमान	वर्तमान	वर्तमान	वर्तमान	वर्तमान	वर्तमान	वर्तमान	वर्तमान		
1	2	3	4	5	6	7	8	9	10	11			
				बघाड	300	12500	15000	14000	12000	8000			
				भैल	300	12500	15000	14000	12000	8000			
				जिमवागाड	300	12500	15000	14000	12000	8000			
				भिल्लेख	300	12500	15000	14000	12000	8000			
				खडखेत	300	12500	15000	14000	12000	8000			
				खोबडा	300	12500	15000	14000	12000	8000			
				झडकोट	300	12500	15000	14000	12000	8000			
				खडकूली	300	12500	15000	14000	12000	8000			
				खिखडी नगी	300	12500	15000	14000	12000	8000			
				खिखडी बाबी दुसे	300	12500	15000	14000	12000	8000			
				नीला	450	12500	15000	14000	12000	8000			
				9	F		105	450	12500	15000	14000	12000	8000
सनगा	450	12500	15000				14000	12000	8000				
जेनल	450	12500	15000				14000	12000	8000				
विनोली	450	12500	15000				14000	12000	8000				
नीगाव	450	12500	15000				14000	12000	8000				
गीगिया	400	12500	15000				14000	12000	8000				
हेलाड	400	12500	15000				14000	12000	8000				
सिनोली	400	12500	15000	14000	12000	8000							
112	400	12500	15000	14000	12000	8000							
113	400	12500	15000	14000	12000	8000							



अपर जिलाधिकारी

अल्मोड़ा

(141)

तहसील भिकियासैण जनपद अल्मोजा के ग्रामीण क्षेत्र की सर्किल दरें।

क्रमांक	प्रमुख मार्ग / मोहल्लों / राजस्व ग्रामों के नाम	कृषि भूमि की दर (लाख रु० प्रति हे०)		अकृषि भूमि की दर (रु० प्रति वर्गमीटर)		बहुमजलिये व आवासिय भवन में स्थित परतें (सुपर एरिया प्रतिवर्ग मीटर रु० में)	वाणिज्यिक भवन की दर (सुपर एरिया प्रतिवर्ग मीटर रु० में)		शैर वाणिज्यिक भवन की दर (सुपर एरिया प्रतिवर्ग मीटर रु० में)	
		वर्तमान	वर्तमान	वर्तमान	वर्तमान		वर्तमान	वर्तमान	वर्तमान	वर्तमान
10	G	114	बसेडी बामन	12	400	12500	15000	14000	12000	8000
		115	धिपरोली	12	400	12500	15000	14000	12000	8000
		116	जैतखोला	12	400	12500	15000	14000	12000	8000
		117	दल्मोडी	12	400	12500	15000	14000	12000	8000
		118	र्याररा	12	400	12500	15000	14000	12000	8000
		119	महरनेल	12	400	12500	15000	14000	12000	8000
		120	खिरोली	12	400	12500	15000	14000	12000	8000
		121	बमनदौना	12	400	12500	15000	14000	12000	8000
		122	नैकणा	12	400	12500	15000	14000	12000	8000
		123	बेल	12	400	12500	15000	14000	12000	8000
		124	अदगोली	12	400	12500	15000	14000	12000	8000
125	रिमूडा	12	400	12500	15000	14000	12000	8000		
126	बैलवातपाली	12	350	12500	15000	14000	12000	8000		
127	वैरला	12	350	12500	15000	14000	12000	8000		
128	पुरियाचौडा	12	350	12500	15000	14000	12000	8000		
129	डमरा	12	350	12500	15000	14000	12000	8000		
130	कणौवार	12	350	12500	15000	14000	12000	8000		
131	मुलबगड	12	350	12500	15000	14000	12000	8000		
132	नहराड	12	350	12500	15000	14000	12000	8000		
11	H									

(Handwritten Signature)

अपर निवाधिकारी

दरमोजा

(142)

तहसील भिकियासैण जनपद अल्मोजा के ग्रामीण क्षेत्र की सर्किल दरें।

1	2	3	4	कृषि भूमि की दर (लाख रु० प्रति हे०)		वर्तमान	वर्तमान	7	वाणिज्यिक भवन की दर (सुपर एरिया प्रतिवर्ग मीटर रु० में)		वर्तमान	10	वर्तमान	11
				200 मीटर से बाहर	200 मीटर से बाहर				दुकान/रेस्टोरेंट/शैटल/कार्यालय	अन्य वाणिज्यिक प्रतिष्ठान				
12	H	133	सैणमानपुर	12	350	वर्तमान	वर्तमान	12500	15000	14000	12000	8000		
		134	खल्दा	12	350	वर्तमान	वर्तमान	12500	15000	14000	12000	8000		
		135	कुहना	12	350	वर्तमान	वर्तमान	12500	15000	14000	12000	8000		
		136	भजरांव	12	350	वर्तमान	वर्तमान	12500	15000	14000	12000	8000		
		137	दुगोलीबाग	12	350	वर्तमान	वर्तमान	12500	15000	14000	12000	8000		
		138	हजोली	12	350	वर्तमान	वर्तमान	12500	15000	14000	12000	8000		
		139	संनगा	12	350	वर्तमान	वर्तमान	12500	15000	14000	12000	8000		
		140	नहरा	12	350	वर्तमान	वर्तमान	12500	15000	14000	12000	8000		
		141	कोटाझिमार	12	350	वर्तमान	वर्तमान	12500	15000	14000	12000	8000		
		142	धापरतो	12	350	वर्तमान	वर्तमान	12500	15000	14000	12000	8000		
		143	कनेगा	12	350	वर्तमान	वर्तमान	12500	15000	14000	12000	8000		
		144	मलिनारी	12	350	वर्तमान	वर्तमान	12500	15000	14000	12000	8000		
		145	तोली	12	350	वर्तमान	वर्तमान	12500	15000	14000	12000	8000		
		146	उजराड	12	350	वर्तमान	वर्तमान	12500	15000	14000	12000	8000		
		147	रगोजा	12	350	वर्तमान	वर्तमान	12500	15000	14000	12000	8000		
148	भटोली	12	350	वर्तमान	वर्तमान	12500	15000	14000	12000	8000				
149	न्योमा	12	350	वर्तमान	वर्तमान	12500	15000	14000	12000	8000				
150	उरियाशेसर	12	350	वर्तमान	वर्तमान	12500	15000	14000	12000	8000				
151	दयोना	12	350	वर्तमान	वर्तमान	12500	15000	14000	12000	8000				



अपर विभाधिकारी

अल्मोजा

(145)

तहसील भिकियारसैण जनपद अल्मोड़ा के ग्रामीण क्षेत्र की सर्किल दरें।

1	2	3	4	कृषि भूमि की दर (लाख रु० प्रति हे०)		7	वाणिज्यिक भवन की दर (सुपर एरिया प्रतिवर्ग मीटर रु० में)		10	11
				वर्तमान	वर्तमान		वर्तमान	वर्तमान		
	ग्राम / मोहल्ल / गाँव / ग्राम की श्रेणी	प्रमुख मार्ग / मोहल्ले / राजस्व ग्रामों के नाम		200 मीटर से बाहर	200 मीटर से बाहर	बहुमंजिलिय व आवासिय भवन में स्थित फ्लैट (सुपर एरिया प्रतिवर्ग मीटर रु० में)	दुकान / रेस्टोरेंट / होटल / कार्यालय	अन्य वाणिज्यिक प्रतिष्ठान	प्रथम श्रेणी पक्का	द्वितीय श्रेणी कच्चा (टिन्शेड)
				वर्तमान	वर्तमान	वर्तमान	वर्तमान	वर्तमान	वर्तमान	वर्तमान
152		सासखोली		12	350	12500	15000	14000	12000	8000
153		नानाकांटा		12	350	12500	15000	14000	12000	8000
154		दिनाली		12	350	12500	15000	14000	12000	8000
155		दन्डूडा		12	350	12500	15000	14000	12000	8000
156		इनली		12	350	12500	15000	14000	12000	8000
157		मोजाली		12	350	12500	15000	14000	12000	8000
158		खाल्यो		12	350	12500	15000	14000	12000	8000
159		बसेडी बसनाल		12	350	12500	15000	14000	12000	8000
160		बरीकपडा		12	350	12500	15000	14000	12000	8000
161		बुगीवार		12	350	12500	15000	14000	12000	8000
162		मुसोली		12	350	12500	15000	14000	12000	8000
163		सिमरिखाना		12	350	12500	15000	14000	12000	8000
164		सुतोली		12	350	12500	15000	14000	12000	8000
165		सेकुडा		12	350	12500	15000	14000	12000	8000
166		संकनगा		12	350	12500	15000	14000	12000	8000
167		खिजना		12	350	12500	15000	14000	12000	8000
168		बेसरपगड		12	350	12500	15000	14000	12000	8000
169		बुगा		12	350	12500	15000	14000	12000	8000
170		सिमलीहीत		12	350	12500	15000	14000	12000	8000

६५

बपद जिलाधिकारी

रतनोडा

तहसील भिकियासँण जनपद अल्मोड़ा के ग्रामीण क्षेत्र की सर्किल दरें।

क्रमांक	ग्राम / माते / मोहल्ले / वस्ती नाम की श्रेणी	ग्राम / मोहल्ले / राजस्व नामों के नाम	कृषि भूमि की दर (लाख रु० प्रति हे०)		अकृषि भूमि की दर (रु० प्रति वर्गमीटर)		बहुमजलिय व आवासिय भवन में स्थित परत (सुपर एरिया प्रतिवर्ग मीटर रु० में)	याण्डियक भवन की दर (सुपर एरिया प्रतिवर्ग मीटर रु० में)		ग्राम श्रेणी पक्का	द्वितीय श्रेणी कच्चा (टिनरोड)	
			वर्तमान	वर्तमान	वर्तमान	वर्तमान		वर्तमान	वर्तमान			
13	H		171	सिमली बगारी	12	350	12500	वर्तमान	15000	14000	12000	8000
			172	शेसखेत	12	350	12500	वर्तमान	15000	14000	12000	8000
			173	डडौली	12	350	12500	वर्तमान	15000	14000	12000	8000
			174	बदरुवाटीला	12	350	12500	वर्तमान	15000	14000	12000	8000
			175	पूनाकोट	12	350	12500	वर्तमान	15000	14000	12000	8000
			176	टिहोली	12	350	12500	वर्तमान	15000	14000	12000	8000
			177	सुरवाशी	12	350	12500	वर्तमान	15000	14000	12000	8000
			178	गणुली	12	350	12500	वर्तमान	15000	14000	12000	8000
			179	आमगधरा	12	350	12500	वर्तमान	15000	14000	12000	8000
			180	बिजवाण	12	350	12500	वर्तमान	15000	14000	12000	8000
			181	सबौली रातेला	12	350	12500	वर्तमान	15000	14000	12000	8000
			182	सबौली मंवाली	12	350	12500	वर्तमान	15000	14000	12000	8000
			183	गडखेत	12	350	12500	वर्तमान	15000	14000	12000	8000
			184	बगड	12	350	12500	वर्तमान	15000	14000	12000	8000
			185	महणासिमल	12	350	12500	वर्तमान	15000	14000	12000	8000
			186	महणासिमल	12	350	12500	वर्तमान	15000	14000	12000	8000
			187	डुमरा	12	350	12500	वर्तमान	15000	14000	12000	8000
			188	डिमार	12	350	12500	वर्तमान	15000	14000	12000	8000
			189	जोरयूडा	12	350	12500	वर्तमान	15000	14000	12000	8000



बिनाधिकारी

अल्मोड़ा

(145)

तहसील भिकियारसैण जनपद अल्मोडा के ग्रामीण क्षेत्र की सर्किल दरें।

क्रमांक	ग्राम / मंडल / शहर / तहसील / जिला क्षेत्र	मुख्य मार्ग / मोहल्लों / राजस्व मार्गों के नाम	कृषि भूमि की दर (लाख रु० प्रति है०)		अकृषि भूमि की दर (रु० प्रति वर्गमीटर)		वडुमजिलिय व आवासिय भवन से स्थित परसैट (सुपर एरिया प्रतिवर्ग मीटर रु० में)		वाणिज्यिक भवन की दर (सुपर एरिया प्रतिवर्ग मीटर रु० में)		नगर वाणिज्यिक भवन की दर (सुपर एरिया प्रतिवर्ग मीटर रु० में)		द्वितीय श्रेणी कब्जा (टिनशेड)
			वर्तमान	200 मीटर से बाहर	वर्तमान	200 मीटर से बाहर	वर्तमान	वर्तमान	वर्तमान	वर्तमान	वर्तमान	वर्तमान	
1	I	प्रमुख मार्ग / मोहल्लों / राजस्व मार्गों के नाम	190	कुन्हीलरहित	12	350	12500	15000	14000	12000	8000		
			191	कुन्हील रस्तादसी	12	350	12500	15000	14000	12000	8000		
			192	वीना	12	350	12500	15000	14000	12000	8000		
			193	इंडाकोट	12	350	12500	15000	14000	12000	8000		
			194	कनगाडी	12	350	12500	15000	14000	12000	8000		
			195	रेल	12	350	12500	15000	14000	12000	8000		
			196	दर्याली	12	350	12500	15000	14000	12000	8000		
			197	रापड़	13	300	12500	15000	14000	12000	8000		
			198	नैपीरसैरा	13	300	12500	15000	14000	12000	8000		
			199	कुणडीणा	13	300	12500	15000	14000	12000	8000		
			200	डुमडौली परलिया	13	300	12500	15000	14000	12000	8000		
			201	बाँली	13	300	12500	15000	14000	12000	8000		
			202	पाली	13	300	12500	15000	14000	12000	8000		
			203	नौघर	13	300	12500	15000	14000	12000	8000		
			204	नगोडा	13	300	12500	15000	14000	12000	8000		
205	मुसेला	13	300	12500	15000	14000	12000	8000					
206	तिरमौली	13	300	12500	15000	14000	12000	8000					
207	हरनौली	13	300	12500	15000	14000	12000	8000					
208	धनौली मल्ली	13	300	12500	15000	14000	12000	8000					

(146)

तहसील भिकियासैण जनपद अल्मोजा के ग्रामीण क्षेत्र की सर्किल दरें।

1	2	3	4	5		6		7	8		9	10	11
				वर्तमान	वर्तमान	वर्तमान	वर्तमान		वर्तमान	वर्तमान			
16	1	209	नीधरिया	13	300	12500	15000	14000	12000	8000			
		210	ओखलवाखल	13	300	12500	15000	14000	12000	8000			
		211	डूमडौली बाकड	13	300	12500	15000	14000	12000	8000			
		212	भगीरों	13	300	12500	15000	14000	12000	8000			
		213	डनौली तल्सी	13	300	12500	15000	14000	12000	8000			
		214	सांली	13	300	12500	15000	14000	12000	8000			
		215	गुजरगढी	13	300	12500	15000	14000	12000	8000			
		216	तोलकाण्ड	13	300	12500	15000	14000	12000	8000			
		217	पिधलिया	13	300	12500	15000	14000	12000	8000			
		218	बहनौली	13	300	12500	15000	14000	12000	8000			
		219	डूमना	13	300	12500	15000	14000	12000	8000			
17	1	220	उगलिया अरवाल	13	300	12500	15000	14000	12000	8000			
		221	उगलिया लालचन्द	13	300	12500	15000	14000	12000	8000			
		222	उगलिया राँतेला	13	300	12500	15000	14000	12000	8000			
		223	उगलिया कलावाल	13	300	12500	15000	14000	12000	8000			
		224	सिलकोडी	13	300	12500	15000	14000	12000	8000			
		225	मानगी	13	300	12500	15000	14000	12000	8000			
		226	रोडा	13	300	12500	15000	14000	12000	8000			
		227	लोकोट	13	300	12500	15000	14000	12000	8000			

बपर जिलाधिकारी
दरमोजा

रु

(147)

तहसील भिकियासैण जनपद अल्मोड़ा के ग्रामीण क्षेत्र की सर्किल दरें।

क्रमांक	ग्राम / गाँव / मोहल्ले / वस्ती / वस्ती के नाम	ग्राम / गाँव / मोहल्ले / वस्ती के नाम	कृषि भूमि की दर (लाख रु० प्रति हे०)	अकृषि भूमि की दर (रु० प्रति वर्गमीटर)	बाहुमजलिय व आवासिय भवन में स्थित प्लॉट (सुपर एरिया प्रतिवर्ग मीटर रु० में)	वाणिज्यिक भवन की दर (सुपर एरिया प्रतिवर्ग मीटर रु० में)		नगर वाणिज्यिक भवन की दर (सुपर एरिया प्रतिवर्ग मीटर रु० में)				
						दुकान / रेस्टोरेंट / होटल / कार्यालय	अन्य वाणिज्यिक प्रतिष्ठान	प्रथम श्रेणी पक्का	द्वितीय श्रेणी कच्चा (टिन्शेड)			
1	2	3	4	5	6	7	8	9	10	11		
19	1	228	बगडवार	13	300	12500	15000	14000	12000	8000		
		229	भकुनिया	13	300	12500	15000	14000	12000	8000		
		230	दानावर्ज	13	300	12500	15000	14000	12000	8000		
		231	जिनवाली	13	300	12500	15000	14000	12000	8000		
		232	जस्सावलेख	13	300	12500	15000	14000	12000	8000		
		233	खनोली	13	300	12500	15000	14000	12000	8000		
		234	कोट अस्वाल	13	300	12500	15000	14000	12000	8000		
		235	नगा	13	300	12500	15000	14000	12000	8000		
		236	कसीना	13	300	12500	15000	14000	12000	8000		
		237	मोहनरी	13	300	12500	15000	14000	12000	8000		
		238	सिरमोली	13	300	12500	15000	14000	12000	8000		
		239	पल्तावा	13	300	12500	15000	14000	12000	8000		
		240	शेखावा	13	300	12500	15000	14000	12000	8000		
		20	1									

सुपर जिलाधिकारी
दरमोड़ा

(148)

तहसील भिकियासैण जनपद अल्मोड़ा के नगरीय क्षेत्र की सर्किल दरे 200 मीटर से बाहर

क्रमांक	प्रमुख मार्ग / मोहल्लों / राजस्व ग्रामों के नाम	प्रमुख मार्ग / राजस्व ग्रामों के नाम	कृषि भूमि की दर (लाख रु० प्रति हे०)		अकृषि भूमि की दर (रु० प्रति वर्गमीटर)		बहुभजितिय व आवासिय भवन में स्थित प्लॉट (सुपर एरिया प्रतिवर्ग मीटर रु० में)	वाणिज्यिक भवन की दर (सुपर एरिया प्रतिवर्ग मीटर रु० में)		शैर वाणिज्यिक भवन की दर (सुपर एरिया प्रतिवर्ग मीटर रु० में)	प्रथम श्रेणी पक्का	द्वितीय श्रेणी कच्चा (दिनशेड)
			वर्तमान	वर्तमान	वर्तमान	वर्तमान		वर्तमान	वर्तमान			
1	2	3	4	5	6	7	8	9	10	11		
1	A	1	भिकियासैण	68	2200	14500	17000	15000	12000	8000		
2	B	2	सैणसैरा	68	2200	14500	17000	15000	12000	8000		
3	C	3	धनपौला	68	2200	14500	17000	15000	12000	8000		
4	D	4	बाडीकाट	14	1100	13000	15000	14000	12000	8000		
5	E	5	भुरा	14	1100	13000	15000	14000	12000	8000		
6	F	6	कडांली	14	1100	13000	15000	14000	12000	8000		



अपर विभागाधिकारी

हरमोड़

(149)

तहसील भिकियासेण जनपद अल्मोड़ा के प्रमुख मार्गों की सर्किल दरें।

क्रम क	प्रमुख मार्ग / मोहल्ले / व जंरख ग्राम की श्रेणी	प्रमुख मार्ग / मोहल्ले / राजख ग्रामों के नाम	क्षेत्र	कृषि भूमि की दर (प्रति रु० लाख है०)			अकृषि भूमि की दर (रु० प्रति वर्ग मीटर)			बहुमंजिलिय व आवासिय भवन में स्थित फ्लैट (सुपर एरिया प्रतिवर्ग मीटर रु० में)	वाणिज्यिक भवन की दर (सुपर एरिया प्रतिवर्ग मीटर रु० में)		गैर वाणिज्यिक भवन की दर (सुपर एरिया प्रतिवर्ग मीटर रु० में)	द्वितीय श्रेणी कच्चा (टिनशेड)
				वर्गमान	वर्गमान	वर्गमान	वर्गमान	वर्गमान	वर्गमान		वर्गमान	वर्गमान		
1	2	3	4	5	6	7	8	9	10	11	12	13		
1	A	1 पर स्थान पनचौला से बाड़ीकोट मार्गे तक	नगरिय	70	2500	2220	14500	16000	15000	12000	8000			
2	B	2 विमोली मंडोडा मोटर मार्ग से घट्टी तिराहे तक	ग्रामीण	15	1200	1100	13500	15000	14000	12000	8000			
3	C	3 भलरीजखान भिकियासेण मोटर मार्ग पर भलरीजखान मुख्य बाजार से पटवारी चौकी रापड तक	ग्रामीण	14	1100	1000	13000	15000	14000	12000	8000			
4	D	4 भिकियासेण-जैनल-भारी मोटर मार्ग पर स्थान सुलनिया पुल तक	ग्रामीण	18	550	500	12500	14000	13000	12000	8000			
5	E	5 भिकियासेण चौखुटिया मोटर मार्ग पर सुलनिया पुल तक	ग्रामीण	15	550	500	12500	14000	13000	12000	8000			
6	F	6 जैनल ख्याल्टे मोटर मार्ग पर बसडी इन्टर कारेज तक	ग्रामीण	13	500	500	12500	14000	13000	12000	8000			
7	G	7 भलरीजखान जीनापानी मोटर मार्ग पर जीनापानी तक	ग्रामीण	14	400	350	12500	14000	13000	12000	8000			
8	H	8 गरुडखेत पन्चगाँव मोटर मार्ग पर पन्चगाँव हैवीवेड तक	ग्रामीण	14	400	350	12500	14000	13000	12000	8000			


 अधिवक्ता
 भवन निर्माण विभाग
 अल्मोड़ा

(150)

तहसील भिकियारसैण जनपद अल्मोड़ा के प्रमुख मार्गों की सर्किल दरें।

क्रमांक	प्रमुख मार्ग / मोहल्ला / रस्ता	ग्राम की श्रेणी	प्रमुख मार्ग / मोहल्ला / रस्ता के नाम	क्षेत्र	कृषि भूमि की दर (प्रति रु० लाख हे०)			अकृषि भूमि की दर (रु० प्रति वर्ग मीटर)			बहुमंजिलिय व आवासिय भवन से स्थित प्लैट (सुपर एरिया प्रतिवर्ग मीटर रु० में)	वाणिज्यिक भवन की दर (सुपर एरिया प्रतिवर्ग मीटर रु० में)		गैर वाणिज्यिक भवन की दर (सुपर एरिया प्रतिवर्ग मीटर रु० में)	प्रथम श्रेणी पक्का	द्वितीय श्रेणी कच्चा (टिनशेड)
					वर्गमन	वर्गमन	वर्गमन	वर्गमन	वर्गमन	वर्गमन		वर्गमन				
1		2	3	4	5	6	7	8	9	10	11	12	13			
			श्रीकी मोहनरी मोटर मार्ग	ग्रामीण	वर्गमन	वर्गमन	वर्गमन	वर्गमन	वर्गमन	वर्गमन	वर्गमन	वर्गमन	वर्गमन	वर्गमन	वर्गमन	वर्गमन
		9	नदरीअखान रामनगर मोटर मार्ग पर घट्टी तक	ग्रामीण	14	400	350	12500	14000	13000	12000	8000				
9	1	10	भिकियारसैण सिनार मोटर मार्ग पर बाडीकोट गश्ते तक	ग्रामीण	15	400	350	12500	14000	13000	12000	8000				
10	J	11	नौरड मोटर पुल से बाराोट विन्गोली मोटर मार्ग तक	ग्रामीण	15	400	350	12500	14000	13000	12000	8000				
11	K	12	रयालकोट से भिवाली-मीना देवी मन्दिर मोटर मार्ग	ग्रामीण	15	400	350	12500	14000	13000	12000	8000				
12	L	13	जिनल-भाजिला मोटर मार्ग पर डोटियाल विवाहे तक	ग्रामीण	13	450	400	12500	14000	13000	12000	8000				



अपर जिलाधिकारी
तहसील

(151)

तहसील भिकियासैण जनपद अल्मोजा के प्रमुख मार्गों की सर्किल दरें।

क्रमांक	प्रमुख मार्ग / मोडल / गांव की श्रेणी	प्रमुख मार्ग / मोडल / राजस्व ग्रामों के नाम	क्षेत्र	कृषि भूमि की दर (प्रति रु० लाख हे०)			अकृषि भूमि की दर (रु० प्रति वर्ग मीटर)			नग्नभोजित्य व आवाशिय भवन में स्थित फ्लैट (सुपर एरिया प्रतिवर्ग मीटर रु० में)	वाणिज्यिक भवन की दर (सुपर एरिया प्रतिवर्ग मीटर रु० में)		गैर वाणिज्यिक भवन की दर (सुपर एरिया प्रतिवर्ग मीटर रु० में)	द्वितीय श्रेणी कच्चा (टिनशेड)
				वर्गमीन	वर्गमीन	वर्गमीन	वर्गमीन	वर्गमीन	वर्गमीन		वर्गमीन			
1				200मीटर तक	0 से 50 मीटर तक	50 मीटर से अधिक 200मीटर तक								
14	N	15	भिकियासैण -गुनसर कडाकोट मोटर मार्ग पर	ग्रामीण	14	400	350	12500	14000	13000	12000	8000		

24

द्वार विभागाधिकारी
दरमोजा

(152)

तहसील स्याल्दे जनपद अल्मोड़ा के ग्रामीण क्षेत्र की सर्किल दरें।

क्रमांक	ग्राम्य मार्ग / मोहल्ला / रा जबरा ग्राम की श्रेणी	ग्राम्य मार्ग / मोहल्ला / राजबरा ग्रामों के नाम	कृषि भूमि की दर (लाख रु० प्रति है०)		अकृषि भूमि की दर (रु० प्रति वर्गमीटर)		बहुमंजिलिय व आवासीय भवन में स्थित फ्लैट (सुपर एरिया प्रतिवर्ग मीटर रु० में)	वाणिज्यिक भवन की दर (सुपर एरिया प्रतिवर्ग मीटर रु० में)		शेर वाणिज्यिक भवन की दर (सुपर एरिया प्रतिवर्ग मीटर रु० में)	द्वितीय श्रेणी कच्चा (दिनशेड)
			वर्तमान	बाहर	वर्तमान	बाहर		वर्तमान	वर्तमान		
1	A		वर्तमान	बाहर	वर्तमान	बाहर	वर्तमान	वर्तमान	वर्तमान	वर्तमान	वर्तमान
		1	बाबरोटी	13	500	12500	14500	13000	12000	8000	
		2	जसपुर	13	500	12500	14500	13000	12000	8000	
		3	पैजाना	13	500	12500	14500	13000	12000	8000	
		4	तिमली	13	500	12500	14500	13000	12000	8000	
		5	गवाली	13	500	12500	14500	13000	12000	8000	
		6	पिपौड़ा	13	500	12500	14500	13000	12000	8000	
		7	शं० भाकुड़ा	13	500	12500	14500	13000	12000	8000	
		8	तल्ला भाकुड़ा	13	500	12500	14500	13000	12000	8000	
		9	बल्ला	13	500	12500	14500	13000	12000	8000	
		10	उदेपुर	13	500	12500	14500	13000	12000	8000	
		11	भरसोली	13	500	12500	14500	13000	12000	8000	
		12	बसानलगाँव	13	500	12500	14500	13000	12000	8000	
		13	पालपुर	13	500	12500	14500	13000	12000	8000	
		14	पटवारखोला	13	500	12500	14500	13000	12000	8000	
		15	कोटसारी	13	500	12500	14500	13000	12000	8000	
		16	उमाडी	13	500	12500	14500	13000	12000	8000	
		17	सुरयोली	13	500	12500	14500	13000	12000	8000	
		18	सिमलानीना	13	500	12500	14500	13000	12000	8000	
		19	कुमालेश्वर	13	500	12500	14500	13000	12000	8000	

(153)

तहसील स्यान्दे जनपद अल्मोड़ा के ग्रामीण क्षेत्र की सर्किल दरें।

क्रमांक	प्रमुख मार्ग / मोहल्ले / या जस्त ग्राम की श्रेणी	प्रमुख मार्ग / मोहल्लों / राजस्व ग्रामों के नाम	कृषि भूमि की दर (लाख ₹0 प्रति है0)		वर्तमान	वाणिज्यिक भवन की दर (सुपर एरिया प्रतिवर्ग मीटर ₹0 में)		नगर वाणिज्यिक भवन की दर (सुपर एरिया प्रतिवर्ग मीटर ₹0 में)	द्वितीय श्रेणी कच्चा (टिनशेड)
			वर्तमान	वर्तमान		वर्तमान	वर्तमान		
1				200 मीटर से बाहर	200 मीटर से बाहर				
20		गढसारी	13	500	12500	14500	13000	12000	8000
21		मल्ला धनेटा	13	500	12500	14500	13000	12000	8000
22		उडैवाली	13	500	12500	14500	13000	12000	8000
23		नीबुमैर	13	500	12500	14500	13000	12000	8000
24		बनसारी	13	500	12500	14500	13000	12000	8000
25		तल्लो महरौली	13	500	12500	14500	13000	12000	8000
26		भाटी	13	500	12500	14500	13000	12000	8000
27		कमान	13	350	12500	14500	13000	12000	8000
28		तल्ला धनेटा	13	350	12500	14500	13000	12000	8000
29		कल्याणपुर	13	350	12500	14500	13000	12000	8000
30		बाजखेत	13	350	12500	14500	13000	12000	8000
31		झीका	13	350	12500	14500	13000	12000	8000
32		मैरखेत	13	550	12500	14500	13000	12000	8000
33		परथाला	13	550	12500	14500	13000	12000	8000
34		अमखेत	13	500	12500	14500	13000	12000	8000
35		अटलिया	13	500	12500	14500	13000	12000	8000
36		एराडी रजवार	13	500	12500	14500	13000	12000	8000
37		कनभूगा	13	500	12500	14500	13000	12000	8000
38		कनकोट	13	500	12500	14500	13000	12000	8000

अपर विभागाधिकारी

अल्मोड़ा

(154)

तहसील स्याल्द जनपद अल्मोजा के ग्रामीण क्षेत्र की सर्किल दरें।

क्रमांक	प्रमुख मार्ग / मोहल्लों / या अन्य ग्राम की श्रेणी	प्रमुख मार्ग / मोहल्लों / राजस्व ग्रामों के नाम	कृषि भूमि की दर (लाख रु० प्रति है०)		अकृषि भूमि की दर (रु० प्रति वर्गमीटर)		बहुमंजिलिय व आवासिय भवन में स्थित फ्लैट (सुपर एरिया प्रतिवर्ग मीटर रु० में)	वाणिज्यिक भवन की दर (सुपर एरिया प्रतिवर्ग मीटर रु० में)		गैर वाणिज्यिक भवन की दर (सुपर एरिया प्रतिवर्ग मीटर रु० में)	द्वितीय श्रेणी कच्चा (रिन्शेड)
			वर्तमान	वाहर	वर्तमान	वाहर		वर्तमान	वाहर		
1	B	कृष्णगढ़	13	500	12500	14500	13000	12000	8000		
		श्रीजाकोट	13	500	12500	14500	13000	12000	8000		
		तोलबुधानी	13	500	12500	14500	13000	12000	8000		
		पिलखी	13	500	12500	14500	13000	12000	8000		
		बवाडी कियार	13	500	12500	14500	13000	12000	8000		
		भैराडा	13	500	12500	14500	13000	12000	8000		
		जुगरी	13	500	12500	14500	13000	12000	8000		
		सटख	13	500	12500	14500	13000	12000	8000		
		सदीगाँव	13	500	12500	14500	13000	12000	8000		
		नेवलगाँव	13	500	12500	14500	13000	12000	8000		
		खटलनौर	13	500	12500	14500	13000	12000	8000		
2	B	मल्ला भट्टला	13	500	12500	14500	13000	12000	8000		
		तल्ला भट्टला	13	500	12500	14500	13000	12000	8000		
		फणिया	13	500	12500	14500	13000	12000	8000		
		कैहडगाँव	13	500	12500	14500	13000	12000	8000		
		कारवुली बगड	13	500	12500	14500	13000	12000	8000		
		गंगाझला पीखाल	13	500	12500	14500	13000	12000	8000		
		ठियाणी	13	500	12500	14500	13000	12000	8000		
57		झगडुवाबगड	13	500	12500	14500	13000	12000	8000		

अपर जिलाधिकारी

अल्मोजा

(156)

तहसील स्यान्दे जनपद अल्मोड़ा के ग्रामीण क्षेत्र की सर्किल दरें।

क्रमांक	ग्राम / मोहल्ले / राजस्व ग्रामों के नाम	कृषि भूमि की दर (लाख रु० प्रति है०)		अकृषि भूमि की दर (रु० प्रति वर्गमीटर)		बहुमंजिलिय व आवासिय भवन में स्थित फ्लैट (सुपर एरिया प्रतिवर्ग मीटर रु० में)	वाणिज्यिक भवन की दर (सुपर एरिया प्रतिवर्ग मीटर रु० में)		नैर वाणिज्यिक भवन की दर (सुपर एरिया प्रतिवर्ग मीटर रु० में)	द्वितीय श्रेणी कच्चा (टिनरोड)
		वर्तमान	200 मीटर से बाहर	वर्तमान	200 मीटर से बाहर		दुकान / रेस्टोरेंट / होटल / कार्यालय व	अन्य वाणिज्यिक प्रतिष्ठान		
1	2	3	4	5	6	7	8	9	10	11
		77	सुनौली	13	350	12500	14000	13000	12000	8000
		78	सैलीपाटली	13	350	12500	14000	13000	12000	8000
		79	लालनगरी भय	13	350	12500	14000	13000	12000	8000
		80	ओखल्या भय थक	13	350	12500	14000	13000	12000	8000
		81	गनरियाकली	13	350	12500	14000	13000	12000	8000
		82	धीटलीकोट	13	350	12500	14000	13000	12000	8000
		83	बसभीडा	13	350	12500	14000	13000	12000	8000
		84	नगरकोटिया	13	350	12500	14000	13000	12000	8000
		85	किमनड	13	350	12500	14000	13000	12000	8000
		86	डोटियालवाखल	13	350	12500	14000	13000	12000	8000
		87	पयलगांव	13	350	12500	14000	13000	12000	8000
		88	बैसरडिया	13	350	12500	14000	13000	12000	8000
		89	कफलगाँव	13	350	12500	14000	13000	12000	8000
		90	शैलनथार थक पुनगिरी	13	350	12500	14000	13000	12000	8000
		91	ढीडियालवाखल	13	350	12500	14000	13000	12000	8000
		92	मानीडिया	13	350	12500	14000	13000	12000	8000
		93	जलोटिया	13	350	12500	14000	13000	12000	8000
		94	नीगाँव थक भुंजडा	13	350	12500	14000	13000	12000	8000
		95	भावर	13	350	12500	14000	13000	12000	8000

धर जिलाधिकारी
अल्मोड़ा

(157)

तहसील स्याल्दे जनपद अल्मोड़ा के ग्रामीण क्षेत्र की सर्किल दरें।

क्रमांक	ग्राम / मोहल्ला / वा जख गाम की श्रेणी	ग्राम / मोहल्ला / सखख गामों के नाम	कृषि भूमि की दर (लाख रु० प्रति है०)		अकृषि भूमि की दर (रु० प्रति वर्गमीटर)		बहुमंजिलिय व आवासिय भवन में स्थित फ्लैट (सुपर एरिया प्रतिवर्ग मीटर रु० में)	वाणिज्यिक भवन की दर (सुपर एरिया प्रतिवर्ग मीटर रु० में)		शेर वाणिज्यिक भवन की दर (सुपर एरिया प्रतिवर्ग मीटर रु० में)	द्वितीय श्रेणी कच्चा (टिनशेड)
			वर्तमान	200 मीटर से बाहर	वर्तमान	200 मीटर से बाहर		दुकान / रेस्टोरेंट / होटल / कार्यालय	अन्य वाणिज्यिक प्रतिष्ठान		
1	2	3	4	5	6	7	8	9	10	11	
		96	शेरुमनरिया	13	350	12500	14000	13000	12000	8000	
		97	मयलगाँव	13	350	12500	14000	13000	12000	8000	
		98	धीपलगाँव	13	350	12500	14000	13000	12000	8000	
		99	बरहखाल	13	350	12500	14000	13000	12000	8000	
		100	खडिगाँवा	13	350	12500	14000	13000	12000	8000	
		101	रिखौन	13	350	12500	14000	13000	12000	8000	
		102	पटलगाँव	13	350	12500	14000	13000	12000	8000	
		103	पहाडपानी	13	350	12500	14000	13000	12000	8000	
		104	तल्ला महरगाँव	13	350	12500	14000	13000	12000	8000	
		105	मल्ला महरगाँव	13	350	12500	14000	13000	12000	8000	
		106	सदे	13	350	12500	14000	13000	12000	8000	
		107	तालखर	13	350	12500	14000	13000	12000	8000	
		108	आगासपुर	13	350	12500	14000	13000	12000	8000	
		109	कमेटपानी	13	350	12500	14000	13000	12000	8000	
		110	खडकुमरिया	13	350	12500	14000	13000	12000	8000	
		111	गवालीगाँव	13	350	12500	14000	13000	12000	8000	
		112	बीडखण्डा	13	350	12500	14000	13000	12000	8000	
		113	जनरखाडी	13	350	12500	14000	13000	12000	8000	
		114	श्रीपालाभर	13	350	12500	14000	13000	12000	8000	

धर धारणाधिकार

पत्ता नं० ७७

(158)

तहसील स्यान्दे जनपद अल्मोड़ा के ग्रामीण क्षेत्र की सर्किल दरें।

क्रमांक	प्रमुख भूखण्ड / मोहल्लों / वा. जस्स ग्राम की श्रेणी	प्रमुख भूखण्ड / मोहल्लों / राजस्व ग्रामों के नाम	कृषि भूमि की दर (लाख रु० प्रति है०)		अकृषि भूमि की दर (रु० प्रति वर्गमीटर)		बहुमंजिलिय व आवासिय भवन में स्थित फ्लैट (सुपर एरिया प्रतिवर्ग मीटर रु० में)	वाणिज्यिक भवन की दर (सुपर एरिया प्रतिवर्ग मीटर रु० में)		गैर वाणिज्यिक भवन की दर (सुपर एरिया प्रतिवर्ग मीटर रु० में)	द्वितीय श्रेणी कच्चा (टिन्शेड)
			वर्तमान	200 मीटर से बाहर	वर्तमान	200 मीटर से बाहर		वर्तमान	वर्तमान		
1	2	4	5	6	7	8	9	10	11		
		वर्गमी	वर्तमान	वर्तमान	वर्तमान	वर्तमान	वर्तमान	वर्तमान	वर्तमान	वर्तमान	
115		वर्गमी	13	350	12500	14000	13000	12000	8000		
116		वर्गमी	13	350	12500	14000	13000	12000	8000		
117		वर्गमी	13	350	12500	14000	13000	12000	8000		
118		वर्गमी	13	350	12500	14000	13000	12000	8000		
119		वर्गमी	13	350	12500	14000	13000	12000	8000		
120		वर्गमी	13	350	12500	14000	13000	12000	8000		
121		वर्गमी	13	350	12500	14000	13000	12000	8000		
122		वर्गमी	13	350	12500	14000	13000	12000	8000		
123		वर्गमी	13	350	12500	14000	13000	12000	8000		
124		वर्गमी	13	350	12500	14000	13000	12000	8000		
125		वर्गमी	13	350	12500	14000	13000	12000	8000		
126		वर्गमी	13	350	12500	14000	13000	12000	8000		
127		वर्गमी	13	350	12500	14000	13000	12000	8000		
128		वर्गमी	13	350	12500	14000	13000	12000	8000		
129		वर्गमी	13	350	12500	14000	13000	12000	8000		
130		वर्गमी	13	350	12500	14000	13000	12000	8000		
131		वर्गमी	13	350	12500	14000	13000	12000	8000		
132		वर्गमी	13	350	12500	14000	13000	12000	8000		
133		वर्गमी	13	350	12500	14000	13000	12000	8000		

(159)

तहसील स्याल्दे जनपद अल्मोजा के ग्रामीण क्षेत्र की सर्किल दरें।

क्रमांक	ग्राम / मोहल्ले / सरस ग्राम की श्रेणी	ग्राम / मोहल्ले / सरस ग्राम के नाम	कृषि भूमि की दर (लाख रु० प्रति है०)		अकृषि भूमि की दर (रु० प्रति वर्गमीटर)		बहुमंजिलिय व आवासिय भवन में स्थित फ्लैट (सुपर एरिया प्रतिवर्ग मीटर रु० में)	वाणिज्यिक भवन की दर (सुपर एरिया प्रतिवर्ग मीटर रु० में)		नैर वाणिज्यिक भवन की दर (सुपर एरिया प्रतिवर्ग मीटर रु० में)	द्वितीय श्रेणी कच्चा (टिनशेड)
			वर्तमान	बाहर	वर्तमान	बाहर		वर्तमान	बाहर		
5	E	रोडियालवाखल वक पुडीवाखल	134	13	350	12500	14000	13000	12000	8000	
			135	13	350	12500	14000	13000	12000	8000	
			136	13	350	12500	14000	13000	12000	8000	
			137	13	350	12500	14000	13000	12000	8000	
			138	13	350	12500	14000	13000	12000	8000	
			139	13	350	12500	14000	13000	12000	8000	
			140	13	350	12500	14000	13000	12000	8000	
			141	13	350	12500	14000	13000	12000	8000	
			142	13	350	12500	14000	13000	12000	8000	
			143	13	350	12500	14000	13000	12000	8000	
			144	13	350	12500	14000	13000	12000	8000	
			145	13	350	12500	14000	13000	12000	8000	
			146	13	350	12500	14000	13000	12000	8000	
			147	13	350	12500	14000	13000	12000	8000	
			148	13	350	12500	14000	13000	12000	8000	
149	13	350	12500	14000	13000	12000	8000				
150	13	350	12500	14000	13000	12000	8000				
151	13	350	12500	14000	13000	12000	8000				

अपर जिलाधिकारी
अल्मोजा

(160)

तहसील स्याल्दे जनपद अल्मोड़ा के ग्रामीण क्षेत्र की सर्किल दरें।

क्रमांक	ग्राम / मोहल्ल / सरदार ग्राम की श्रेणी	ग्राम / मोहल्ल / राजाराम ग्रामों के नाम	कृषि भूमि की दर (लाख रु० प्रति है०)		अकृषि भूमि की दर (रु० प्रति वर्गमीटर)		बहुमंजिलिय व आवासिय भवन में स्थित फ्लैट (सुपर एरिया प्रतिवर्ग मीटर रु० में)	वाणिज्यिक भवन की दर (सुपर एरिया प्रतिवर्ग मीटर रु० में)		गैर वाणिज्यिक भवन की दर (सुपर एरिया प्रतिवर्ग मीटर रु० में)	
			वर्तमान	200 मीटर से बाहर	वर्तमान	200 मीटर से बाहर		दुकान / रेस्टोरेंट / होटल / कार्यालय	अन्य वाणिज्यिक प्रतिष्ठान	प्रथम श्रेणी पक्का	द्वितीय श्रेणी कच्चा (टिनशेड)
1			3	4	5	6	7	8	9	10	11
			पपनीला		13	350	12500	14000	13000	12000	8000
			अफलखोला		13	350	12500	14000	13000	12000	8000
			बिरोट		13	350	12500	14000	13000	12000	8000
			महंभासे		13	350	12500	14000	13000	12000	8000
			वाँचवैराली		13	350	12500	14000	13000	12000	8000
			टिगलटनीला		13	350	12500	14000	13000	12000	8000
			अफा		13	350	12500	14000	13000	12000	8000
			कलश्रीपजोशी		13	350	12500	14000	13000	12000	8000
			नैल		14	350	12500	14000	13000	12000	8000
			दुदाडीबोरखाल		14	350	12500	14000	13000	12000	8000
			इकुरीला		14	350	12500	14000	13000	12000	8000
			गुदलेख		14	350	12500	14000	13000	12000	8000
			सरसईखत		14	350	12500	14000	13000	12000	8000
			धानियाल		14	350	12500	14000	13000	12000	8000
			हांसली		14	350	12500	14000	13000	12000	8000
			सारसी		14	350	12500	14000	13000	12000	8000
सिमगाँव		14	350	12500	14000	13000	12000	8000			
भसमोली		14	350	12500	14000	13000	12000	8000			
लखरकोट		14	350	12500	14000	13000	12000	8000			

6 F

(161)

तहसील स्याल्दे जनपद अल्मोजा के ग्रामीण क्षेत्र की सर्किल दरें।

क्रमांक	ग्राम / मोहल्ला / या जनपद ग्राम की श्रेणी	ग्राम / मोहल्ला / या जनपद ग्रामों के नाम	कृषि भूमि की दर (लाख रु० प्रति है०)		अकृषि भूमि की दर (रु० प्रति वर्गमीटर)		बहुमंजिलिय व आवासिय भवन में स्थित फ्लैट (सुपर एरिया प्रतिवर्ग मीटर रु० में)	वाणिज्यिक भवन की दर (सुपर एरिया प्रतिवर्ग मीटर रु० में)		शैर वाणिज्यिक भवन की दर (सुपर एरिया प्रतिवर्ग मीटर रु० में)	द्वितीय श्रेणी कच्चा (टिनरोड)
			वर्तमान	200 मीटर से बाहर	वर्तमान	200 मीटर से बाहर		वर्तमान	वर्तमान		
1											
3											
171		ब्रजखोजा	14		350		12500	14000	13000	12000	8000
172		जुनिया	14		350		12500	14000	13000	12000	8000
173		चकरगाँव	14		350		12500	14000	13000	12000	8000
174		ककलगाँव	14		350		12500	14000	13000	12000	8000
175		जसकोट	14		350		12500	14000	13000	12000	8000
176		भगलखाल	14		350		12500	14000	13000	12000	8000
177		गिराईपानी	14		350		12500	14000	13000	12000	8000
178		दुरासपानी	14		350		12500	14000	13000	12000	8000
179		भटखानी	14		350		12500	14000	13000	12000	8000
180		गोरवाडीवारीसीम	14		350		12500	14000	13000	12000	8000
181		कनाशेथौड	14		350		12500	14000	13000	12000	8000
182		बिसराखेत	14		350		12500	14000	13000	12000	8000
183		मल्ली महसौली	14		350		12500	14000	13000	12000	8000
184		कलश्रीपा रजवार	14		350		12500	14000	13000	12000	8000
185		रुवाली	14		350		12500	14000	13000	12000	8000
186		गाढाखेत	14		350		12500	14000	13000	12000	8000
187		कुसियावानमल्ला	14		350		12500	14000	13000	12000	8000
188		कुसियावानलल्ला	14		350		12500	14000	13000	12000	8000
189		दुयाकैवार	14		350		12500	14000	13000	12000	8000

तहसील स्याल्दे जनपद अल्मोड़ा के ग्रामीण क्षेत्र की सरकिल दरें।

क्रमांक	ग्राम / मोहल्ल / शहर / ग्राम की श्रेणी	ग्राम / मोहल्ल / शहर के नाम	कृषि भूमि की दर (लाख रु० प्रति है०)		अकृषि भूमि की दर (रु० प्रति वर्गमीटर)		बहुमंजिलिय व आवासिय भवन में स्थित पलैट (सुपर एरिया प्रतिवर्ग मीटर रु० में)	वाणिज्यिक भवन की दर (सुपर एरिया प्रतिवर्ग मीटर रु० में)		गैर वाणिज्यिक भवन की दर (सुपर एरिया प्रतिवर्ग मीटर रु० में)	द्वितीय श्रेणी कच्चा (टिन्शेड)	
			वर्तमान	वर्तमान	वर्तमान	वर्तमान		वर्तमान	वर्तमान			
1	7	G	190	रामसिंहकियार	14	200 मीटर से बाहर	200 मीटर से बाहर	वर्तमान	वर्तमान	वर्तमान	वर्तमान	वर्तमान
			191	विद्यौन	14	200 मीटर से बाहर	200 मीटर से बाहर	वर्तमान	वर्तमान	वर्तमान	वर्तमान	वर्तमान
			192	नीगाव	14	200 मीटर से बाहर	200 मीटर से बाहर	वर्तमान	वर्तमान	वर्तमान	वर्तमान	वर्तमान
			193	गुमटी	14	200 मीटर से बाहर	200 मीटर से बाहर	वर्तमान	वर्तमान	वर्तमान	वर्तमान	वर्तमान
			194	एसजीविक्ट	14	200 मीटर से बाहर	200 मीटर से बाहर	वर्तमान	वर्तमान	वर्तमान	वर्तमान	वर्तमान
			195	गाजर	14	200 मीटर से बाहर	200 मीटर से बाहर	वर्तमान	वर्तमान	वर्तमान	वर्तमान	वर्तमान
			196	जालीखान	14	200 मीटर से बाहर	200 मीटर से बाहर	वर्तमान	वर्तमान	वर्तमान	वर्तमान	वर्तमान

(Signature)

अपर जिलाधिकारी
दरमोड़ा

(163)

तहसील स्याल्द जनपद अल्मोड़ा के प्रमुख मार्गों की सर्किल दरें।

क्र.सं.	ग्राम / गाँव / मंडल / तालुका / जिला	प्रमुख मार्ग / मंडल / तालुका / जिला के नाम	दूरी	कृषि भूमि की दर (प्रति रु० लाख रु०)			अकृषि भूमि की दर (रु० प्रति वर्ग मीटर)			वस्तुमालीय व आवासीय भवन से स्थित प्लेट (सुपर एरिया प्रतिवर्ग मीटर रु० में)	वाणिज्यिक भवन की दर (सुपर एरिया प्रतिवर्ग मीटर रु० में)		ग्राम श्रेणी परका	द्वितीय श्रेणी कच्चा (टिनशेड)
				वर्तमान	वर्तमान	वर्तमान	वर्तमान	वर्तमान	वर्तमान					
1	A	1 जैनल देवाट मोटर मार्ग पर बरेली इन्टर कालेज से गौलघार पी०डब्ल्यू डी रोस्ट हाउस तक	शामीण	13	550	500	13000	15500	14000	12000	8000			
2	B	2 स्याल्द देवाट मोटर मार्ग पर तारानगर से विकास खण्ड मुख्यालय तक	शामीण	13	550	500	13000	15500	14000	12000	8000			
		3 स्याल्द मैन बाजार से शिवानगर खण्ड शिक्षा कार्यालय तक	शामीण	13	550	500	13000	15500	14000	12000	8000			
	B	स्याल्द देवाट मोटर मार्ग पर सप्तानगर से पैठाना तक	शामीण	13	550	500	13000	15500	14000	12000	8000			
3	C	4 स्याल्द क्लाक मुख्यालय से छियाडी तक	शामीण	13	550	500	13000	15500	14000	12000	8000			
4	D	5 जौटियाल सराईखेत मोटर मार्ग पर जौटियाल तिसरहे से इक्खेत पी०डब्ल्यू डी शिक्षा ग्रह तक	शामीण	13	550	500	13000	15500	14000	12000	8000			


 जयपुर जिलाधिकारी
 तहसील

(164)

तहसील स्याल्द जनपद अल्मोजा के प्रमुख मार्गों की सर्किल दरें।

क्रमांक	प्रमुख मार्ग / मोटल / शहरों के मार्ग की श्रेणी	प्रमुख मार्ग / मोटल / शहरों के मार्ग	क्षेत्र	कृषि भूमि की दर (प्रति रु० लाख हे०)		अकृषि भूमि की दर (रु० प्रति वर्ग मीटर)		वस्तुआविवेक व आवासिय भवन से स्थित प्लेट (सुपर एरिया प्रतिवर्ग मीटर रु० में)	गाणिविक भवन की दर (सुपर एरिया प्रतिवर्ग मीटर रु० में)		प्रथम श्रेणी पक्का	द्वितीय श्रेणी कच्चा (दिनाशेद)
				वर्तमान	वर्तमान	वर्तमान	वर्तमान		वर्तमान	वर्तमान		
1	2	3	4	5	6	7	8	9	10	11	12	13
			डोटियाल बाजखेत मोटर मार्ग पर पैठाना से बाजखेत तक	ग्रामीण	13	551	500	13000	15500	14000	12000	8000
5	E	6	डोटियाल मोटर मार्ग पर झकखेत गेस्ट हाउस से सराईखेत बाजार तक	ग्रामीण	14	400	350	13000	15500	13000	12000	8000
6	F	7	स्याल्द देघाट मोटर मार्ग पर गोखंधार से मल्ली चम्पाडी तक	ग्रामीण	14	400	350	13000	15500	13000	12000	8000
7	G	8	देघाट उम्राडी मोटर मार्ग पर मैन बाजार लोहे के पुल से चम्पाडी लोहे के पुल तक	ग्रामीण	13	550	500	13000	15500	13500	12000	8000
8	H	9	देघाट उम्राडी मोटर मार्ग पर चम्पाडी लोहे के पुल से नगचुलाखाल तक		13	550	500	13000	15500	13500	12000	8000
9	I	10	भारती गैरखेत मोटर मार्ग पर गैरखेत इण्टर कॉलेज तक	ग्रामीण	13	550	550	13000	15500	13500	12000	8000

(165)

सामान्य अनुदेशिका

यह मूल्यांकन सूची का भाग है

कृषि/अकृषि भूमि/बहुमजिला आवासीय भवन/पलैट तथा वाणिज्यिक भवन/दुकान/प्रतिष्ठान के मूल्यांकन सम्बन्धी सामान्य निर्देश-

- 1- यद्यति कृषि/अकृषि भूमि एवं बहुमजिला आवासीय भवन में स्थित आवासीय पलैट तथा वाणिज्यिक भवन में स्थित प्रतिष्ठान हेतु श्रेणीवार निर्धारित सामान्य दर 05 मीटर से कम चौड़े मार्ग पर स्थित मूखण्ड हेतु निर्धारित की गई है, किन्तु यदि-
 - क- कृषि/अकृषि भूमि एवं बहुमजिला आवासीय भवन में स्थित आवासीय पलैट तथा वाणिज्यिक भवन में स्थित प्रतिष्ठान, 05 मीटर से अधिक व 12 मीटर से कम चौड़े मार्ग के किनारे स्थित है, तो सामान्य दर के 05 प्रतिशत अधिक दर से मूल्यांकन किया जायेग, या
 - ख- कृषि/अकृषि भूमि एवं बहुमजिला आवासीय भवन में स्थित आवासीय पलैट तथा वाणिज्यिक भवन में स्थित प्रतिष्ठान, 12 मीटर से अधिक व 15 मीटर से कम चौड़े मार्ग के किनारे स्थित है, तो सामान्य दर के 10 प्रतिशत अधिक दर से मूल्यांकन किया जायेग, या
 - ग- कृषि/अकृषि भूमि एवं बहुमजिला आवासीय भवन में स्थित आवासीय पलैट तथा वाणिज्यिक भवन में स्थित प्रतिष्ठान, 15 मीटर से अधिक व 18 मीटर से कम चौड़े मार्ग के किनारे स्थित है, तो सामान्य दर के 15 प्रतिशत अधिक दर से मूल्यांकन किया जायेग, या
 - घ- कृषि/अकृषि भूमि एवं बहुमजिला आवासीय भवन में स्थित आवासीय पलैट तथा वाणिज्यिक भवन में स्थित प्रतिष्ठान, 18 मीटर या अधिक चौड़े मार्ग के किनारे स्थित है, तो सामान्य दर के 15 प्रतिशत अधिक दर से मूल्यांकन किया जायेग।
- 2- वाणिज्यिक भवन में स्थित दुकान/वाणिज्यिक प्रतिष्ठान के मूल्यांकन हेतु सामान्य दर सुपर एरिया प्रति वर्ग मीटर के आधार पर निर्धारित की जायेगी। सुपर एरिया प्रति वर्ग मीटर के आधार पर नियत की जाने वाली सामान्य दर में भूमि एवं निर्माण का मूल्यांकन समाहित माना जायेगा।
- 3- शॉपिक मॉल तथा अन्य ऐसे प्रतिष्ठान, जिनमें स्वायत्त यांत्रिक सीढ़ियाँ (Escalator) का प्रयोग हुआ हो, को छोड़ कर बहुखण्डीय व्यावसायिक प्रतिष्ठानों में अन्तर्गत सम्पत्ति में लोअर ग्राउण्ड फ्लोर, अपर ग्राउण्ड फ्लोर एवं भेजनाईन फ्लोर पर भूतल के समान दर प्रभावी होगी, जबकी वेसमेन्ट व प्रथम तल, द्वितीय तल पर होने की दशा में ऐसी वाणिज्यिक इकाई के सम्पूर्ण आगणित मूल्यांकन में क्रमशः 10 प्रतिशत, 20 प्रतिशत की छूट देय होगी तथा तृतीय तल एवं उससे ऊपर के तलों पर स्थित ऐसी वाणिज्यिक इकाई के सम्पूर्ण आगणित मूल्यांकन में 30 प्रतिशत की छूट देय होगी।

अपर खिलाधिकारी
अल्मोडा।

जिला अधिकारी
अल्मोडा।
प्रत्यक्षि।

शुद्ध खिलाधिकारी

अल्मोडा।

- 4- ऐसी दुकान/वाणिज्यिक प्रतिष्ठान के मूल्यांकन किये जाने जिसमें खुला क्षेत्र भी सम्मिलित हो तो निर्मित क्षेत्रफल का मूल्यांकन, मूल्यांकन सूची में निर्धारित दर जिसमें भूमि एवं निर्माण की दोनों की दरें सम्मिलित हैं, के अनुसार एवं संलग्न खुली भूमि का मूल्यांकन अकृषि भूमि हेतु निर्धारित दर के 1.10 गुना दर के आधार पर आंकलित किया जायेगा।
- 5- एकल व्यवसायिक सम्पत्ति, जो कि वाणिज्यिक परिसर का भाग न हो, के अन्तर्ण विलेख में सुपर एरिया का तात्पर्य, निर्मित क्षेत्रफल से होगा, जिस पर सुपर एरिया प्रति वर्गमीटर की निर्धारित दर प्रभावी होगी तथा क लोअर ग्राउण्ड फ्लोर, अपर ग्राउण्ड फ्लोर एवं भेजनाईन फ्लोर पर भूतल के समान दरें प्रभावी होंगी, जबकी वेसमेन्ट व प्रथम तल, द्वितीय तल पर होने की दशा में ऐसी वाणिज्यिक इकाई के सम्पूर्ण आगणित मूल्यांकन में क्रमशः 10 प्रतिशत, 20 प्रतिशत की छूट देय होगी तथा तृतीय तल एवं उससे ऊपर के तलों पर स्थित ऐसी वाणिज्यिक इकाई के सम्पूर्ण आगणित मूल्यांकन में 30 प्रतिशत की छूट देय होगी।
- 6- 1000 वर्गमीटर अथवा उससे कम कृषि भूमि के अन्तर्ण पर उक्त श्रेणी में अकृषि भूमि हेतु श्रेणीवार निर्धारित दरें लागू की जायेगी, परन्तु नगरीय क्षेत्र से बाहर के क्षेत्रों में 500 वर्गमीटर अथवा उससे कम कृषि भूमि के अन्तर्ण पर उक्त श्रेणी में अकृषक भूमि हेतु श्रेणीवार निर्धारित दरें लागू की जायेगी।
- 7- उ0प्र00 विलत निगम, उ0प्र00आवास विकास परिषद, विकास प्राधिकरण, औद्योगिक विकास प्रधिकरणों, जिला उद्योग केन्द्रों, राज्य आद्यौकनिक विकास निगम, सिङ्कल तथा अन्य राजकीय संस्थाओं/निगमों द्वारा अन्तर्णित परिसम्पत्तियों हेतु उक्त संस्था द्वारा निर्धारित/अभिव्यक्त मूल्य ही बाजार के मूल्य के रूप में अनुमन्य होगा, परन्तु उरोक्त वर्णित संस्थाओं के द्वारा निर्धारित किये गये लेखपत्रों का मूल्यांकन लेखपत्र के निष्पादन की तिथि में उक्त संस्थानों द्वारा निर्धारित दरों से कम नहीं होगी, जिसका स्पष्ट उल्लेख विलेख में किया जाना अनिवार्य होगा।
- 8- कृषि या अकृषि भूखण्डों पर वर्तमान में विकसित अथवा विकसित किये जाने वाले वाणिज्यिक भूखण्डों की दर उपरोक्तानुसार वर्णित सामान्य दर की 1.10 गुनी होगी। सामान्य दर का तात्पर्य सर्वाधिक चौड़ाई वाले मार्ग की सामान्य दर के आधार पर आंकलित दर से होगा।
- 9- किसी भी प्रकार की भूमि/आवासीय भवन में निहित भूमि के मूल्यांकन हेतु सामान्य दर, उक्त भूमि/आवासीय भवन की अवस्थिति में सर्वाधिक चौड़ाई वाले मार्ग की सामान्य दर मानी जायेगी।
- 10- बहुमंजिली आवासीय परिसर में स्थित फ्लैट/बहुमंजिली वाणिज्यिक भवन में स्थित वाणिज्यिक प्रतिष्ठान के मूल्यांकन हेतु सामान्य दर बहुमंजिली आवासीय परिसर /बहुमंजिली आवासीय भवन के परिसर की अवस्थिति में सर्वाधिक चौड़ाई वाले मार्ग की सामान्य दर मानी जायेगी।

अपर विस्वाधिकारी
अल्माडा।

जिला अधिकारी
अल्माडा।
बदायुन।

अपर जिलाधिकारी

बदायुन।

- 16- भवनों की आयु निर्धारित किये जाने के सम्बन्ध में भवन के निर्माण का वर्ष, भवन की आयु एवं मूल्य ह्रास (जिसकी क्षरण सारणी संलग्न है) को अंकित किया जाना अनिवार्य होगा। उक्त के अभाव में कोई क्षरण देय नहीं होगा। पत्तों के मूल्यांकन में कोई क्षरण देय नहीं होगा।
- 17- वाउन्ड्री वॉल के स्थित होने पर रूपया 1000-00 (एक हजार) प्रति रनिंग मीटर की दर से मूल्यांकन किया जायेगा।
- 18- भूमि में बोरिंग होने की स्थिति में बोरिंग का मूल्यांकन रूपया 20000-00(बीस हजार) प्रति की दर से मूल्यांकन किया जायेगा।
- 19- टीनपोस भवन में निर्माण के मूल्यांकन पर क्षरण अधिकतम 25 वर्षों का देय होगा।
- 20- किसी भी औद्योगिक इकाई में निहित निर्माण का मूल्यांकन, निर्माण की प्रकृति यथा लिट्टरपोश, टीनपोश निर्माण हेतु मूल्यांकन सूची में अंकित दर के अनुसार किया जायेगा।
- 21- किसी भी औद्योगिक इकाई का अन्तगण होने पर उक्त में स्थापित मशीनरी का मूल्यांकन गर्वमेन्ट एप्लूड वैल्यूअर की रिपोर्ट के अनुसार किया जायेगा।
- 22- मूल्यांकन सूची में वर्णित प्रमुख मार्ग/मुख्य मार्गों पर पड़ने वाले समस्त नगरीय क्षेत्र, अर्द्ध नगरीय क्षेत्र तथा ग्रामीण क्षेत्र की सम्पत्तियों के अन्तगण विलेख पर सम्पत्ति के प्रमुख/मुख्य मार्गों के दोनों ओर की दूरी का मानक उत्तर प्रदेश स्टाम्प (सम्पत्ति का मूल्यांकन) नियमावली 1997 (यथा उत्तराखण्ड में लागू) यथा संशोधित उत्तराखण्ड स्टाम्प (सम्पत्ति का मूल्यांकन) संशोधन नियमावली 2015 में निर्धारित मानकों के अनुरूप निर्धारित किया जायेगा।
- 23- किसी विलेख पर स्टाम्प शुल्क की प्रभावता या उस पर प्रभार्य शुल्क की राशि विलेख में वर्णित तथ्यों के आधार पर की जायेगी।
- (B) विलेखों में निम्नवत तथ्यों का उल्लेख किया जायेगा:-
- 1) विलेख में वर्णित भूमि/सम्पत्ति के (नगरीय क्षेत्र, अर्द्ध नगरीय क्षेत्र, विशिष्ट क्षेत्र, ग्रामीण क्षेत्र) में स्थित होने के सम्बन्ध में भूमि/सम्पत्ति की अवस्थिति अंकित किया जाना अनिवार्य होगा।
 - 2) विलेख में विलेख के द्वारा अन्तर्गत भूमि/सम्पत्ति के कृषि/अकृषि/आवसीय/अनावसीय/व्यवसायीक/औद्योगिक होने का उल्लेख किया जाना अनिवार्य होगा।
 - 3) विलेख में वर्णित भूमि/सम्पत्ति के वाणिज्यिक भवनों के होने की स्थिति में वाणिज्यिक भवनों का प्रकार (दुकान/रैस्टोरेन्ट/कार्यालय/अन्य) वे सभी स्थल जो कि उत्तर प्रदेश वाणिज्यिक अधिनियम के अन्तर्गत आच्छादित हो अंकित किया जाना अनिवार्य होगा।



अपर जिलाधिकारी

अल्मोड़ा।

अपर जिलाधिकारी

अल्मोड़ा



जिला अधिकारी

अल्मोड़ा।

अपर जिलाधिकारी

अल्मोड़ा

- 4) विलेख में वर्णित भूमि / सम्पत्ति का नगरपालिका खता संख्या / बन्दोबस्ती संख्या / खसरा संख्या / खेत संख्या / राजस्व ग्राम सम्पत्ति के चिन्हीकरण हेतु वांछित तथ्य एवं विलेख के द्वारा अन्तरित कृषि / अकृषि भूमि / सम्पत्ति का मानचित्र (नक्शा) चौदही माप सहित एवं सुवि में वर्णित क्षेत्र प्रमुख / मुख्य मार्ग से दूरी अंकित किया जाना अनिवार्य होगा।
- 5) विलेख में वर्णित भूमि / सम्पत्ति की चौहदी में वर्णित सड़क-सड़कों / मार्गों / मार्गों की चौड़ाई (मीटर में) अंकित किया जा अनिवार्य होगा।
- 6) पक्षकारों द्वारा अन्तरित सम्पत्ति का नवीनतम स्थलीय फोटोग्राफ ऐसे विलेखों, जिनमें स्टाम्प एक्ट के अन्तर्गत सर्किल दर से मूल्यांकन किया जाना अवश्यक होता है, में संलग्न किया जाना अनिवार्य होगा, जो विलेख का भाग माना जायेगा।
- (C)1 मूल्यांकन सूची में वर्णित प्रमुख मार्ग / क्षेत्र वार निर्धारित दरों में यदि किसी स्थल की दरें एक से अधिक स्थान पर निर्धारित है तो विलेख के द्वारा अन्तरित भूमि / सम्पत्ति की प्रकृति की निर्धारित दरों के अनुसार उच्चतम निर्धारित दर प्रभावी होगी।
- 2- मूल्यांकन सूची में यदि किसी क्षेत्र की दरें निर्धारित होने से छूट गयी है तो विलेख के द्वारा अन्तरित भूमि / सम्पत्ति के समीपस्थ स्थल पर स्थित भूमि / सम्पत्ति की प्रकृति हेतु निर्धारित उच्चतम दर से सम्पत्ति का मूल्यांकन किया जायेगा।
- 3- निर्गत की जा रही मूल्यांकन सूची में यदि कोई लिपिकिय त्रुटी संज्ञान में आती है तो उक्त त्रुटी को शुद्ध करने तत्सम्बन्धी निर्देश उलग से निर्गत किये जायेंगे।

आपर जिलाधिकारी
अल्मोड़ा।

आपर जिलाधिकारी
अल्मोड़ा

जिला अधिकारी
अल्मोड़ा

(170)

क्षरण सारणी

कितने वर्ष पुराना निमाण	क्षरण का गुणांक	कितने वर्ष पुराना निमाण	क्षरण का गुणांक	कितने वर्ष पुराना निमाण	क्षरण का गुणांक	कितने वर्ष पुराना निमाण	क्षरण का गुणांक	कितने वर्ष पुराना निमाण	क्षरण का गुणांक
1 वर्ष	0.990	21 वर्ष	0.809	41 वर्ष	0.662	61 वर्ष	0.541	81 वर्ष	0.443
2 वर्ष	0.980	22 वर्ष	0.801	42 वर्ष	0.655	62 वर्ष	0.536	82 वर्ष	0.438
3 वर्ष	0.970	23 वर्ष	0.793	43 वर्ष	0.649	63 वर्ष	0.530	83 वर्ष	0.434
4 वर्ष	0.960	24 वर्ष	0.785	44 वर्ष	0.642	64 वर्ष	0.525	84 वर्ष	0.429
5 वर्ष	0.950	25 वर्ष	0.777	45 वर्ष	0.636	65 वर्ष	0.518	85 वर्ष	0.425
6 वर्ष	0.941	26 वर्ष	0.770	46 वर्ष	0.629	66 वर्ष	0.515	86 वर्ष	0.421
7 वर्ष	0.932	27 वर्ष	0.762	47 वर्ष	0.623	67 वर्ष	0.509	87 वर्ष	0.417
8 वर्ष	0.927	28 वर्ष	0.754	48 वर्ष	0.617	68 वर्ष	0.504	88 वर्ष	0.412
9 वर्ष	0.913	29 वर्ष	0.747	49 वर्ष	0.611	69 वर्ष	0.499	89 वर्ष	0.408
10 वर्ष	0.904	30 वर्ष	0.739	50 वर्ष	0.605	70 वर्ष	0.494	90 वर्ष	0.404
11 वर्ष	0.890	31 वर्ष	0.731	51 वर्ष	0.598	71 वर्ष	0.489	91 वर्ष	0.400
12 वर्ष	0.880	32 वर्ष	0.724	52 वर्ष	0.592	72 वर्ष	0.484	92 वर्ष	0.396
13 वर्ष	0.870	33 वर्ष	0.717	53 वर्ष	0.587	73 वर्ष	0.480	93 वर्ष	0.392
14 वर्ष	0.868	34 वर्ष	0.710	54 वर्ष	0.581	74 वर्ष	0.475	94 वर्ष	0.388
15 वर्ष	0.860	35 वर्ष	0.703	55 वर्ष	0.575	75 वर्ष	0.470	95 वर्ष	0.384
16 वर्ष	0.851	36 वर्ष	0.696	56 वर्ष	0.569	76 वर्ष	0.465	96 वर्ष	0.381
17 वर्ष	0.842	37 वर्ष	0.689	57 वर्ष	0.563	77 वर्ष	0.461	97 वर्ष	0.377
18 वर्ष	0.834	38 वर्ष	0.682	58 वर्ष	0.558	78 वर्ष	0.456	98 वर्ष	0.373
19 वर्ष	0.826	39 वर्ष	0.675	59 वर्ष	0.552	79 वर्ष	0.452	99 वर्ष	0.369
20 वर्ष	0.817	40 वर्ष	0.668	60 वर्ष	0.547	80 वर्ष	0.447	100 वर्ष	0.366

अपर जिलाधिकारी

अल्मोड़ा।

अपर जिलाधिकारी

अल्मोड़ा।

जिला अधिकारी

खिला अधीनकारी

अल्मोड़ा।

(171)

कार्यालय जिला अधिकारी, अल्मोड़ा।

संख्या:- 42 / पाँच-स्टाम्प / 2019-20 दिनांक 13 जनवरी 2020

प्रतिलिपि निम्नांकितो को सूचनार्थ एवं आवश्यक कार्यवाही हेतु प्रेषित:-

- 1- साचिव, उत्तराखण्ड शासन, (वित्त) उत्तराखण्ड शासन, देहरादून।
- 2- अपर साचिव, निबन्धन अनुभाग, उत्तराखण्ड शासन, देहरादून।
- 3- महानिरीक्षक निबन्धन, उत्तराखण्ड देहरादून।
- 4- आयुक्त, कुमाऊँ मण्डल, नैनीताल।
- 5- सहायक महानिरीक्षक निबन्धन हल्द्वानी, नैनीताल।
- 6- जिला निबन्धक, अल्मोड़ा।
- 7- समस्त उप जिलाधिकारी, अल्मोड़ा।
- 8- समस्त उप निबन्धक जनपद अल्मोड़ा।
- 9- समस्त तहसीलदार जनपद अल्मोड़ा।
- 10- प्रभासी अधिकारी स्थानीय निकाय अल्मोड़ा।
- 11- अधिशासी अधिकारी, चित्थानौला, रानीखेत।
- 12- अधिशासी अधिकारी, नगर पालिका परिषद अल्मोड़ा / नगर पंचायत द्वाराहाट / चौखुटिया / भिकियासेण।
- 13- अधिशासी अभियन्ता, लो0नि0वि0 प्रान्तीय / निर्माण खण्ड अल्मोड़ा।
- 14- ज्येष्ठ अहलमद जिला कार्यालय अल्मोड़ा।

जिला अधिकारी

जिला अल्मोड़ा

खानपुरी