

(सामान्य अनुदेशिका)


यह मूल्यांकन सूची का भाग है ।

(1)	कृषि/अकृषि भूमि/बहुमंजिला आवासीय भवन/फ्लैट तथा वाणिज्यिक भवन/दुकान/प्रतिष्ठान के मूल्यांकन सम्बन्धी सामान्य निर्देश:-
(1)	यद्यपि कृषि/अकृषि भूमि एवं बहुमंजिला आवासीय भवन में स्थित आवासीय फ्लैट तथा वाणिज्यिक भवन में स्थित प्रतिष्ठान हेतु श्रेणीवार निर्धारित सामान्य दर 05 मीटर से कम चौड़े मार्ग पर स्थित भूखण्ड हेतु निर्धारित की गयी है, किन्तु यदि-
(क)	कृषि/अकृषि भूमि एवं बहुमंजिला आवासीय भवन में स्थित आवासीय फ्लैट तथा वाणिज्यिक भवन में स्थित प्रतिष्ठान 05 मीटर या अधिक व 12 मीटर से कम चौड़े मार्ग के किनारे स्थित है, तो सामान्य दर के 05 प्रतिशत अधिक दर से मूल्यांकन किया जायेगा, या
(ख)	कृषि/अकृषि भूमि एवं बहुमंजिला आवासीय भवन में स्थित आवासीय फ्लैट तथा वाणिज्यिक भवन में स्थित प्रतिष्ठान 12 मीटर या अधिक व 15 मीटर से कम चौड़े मार्ग के किनारे स्थित है, तो सामान्य दर के 10 प्रतिशत अधिक दर से मूल्यांकन किया जायेगा, या
(ग)	कृषि/अकृषि भूमि एवं बहुमंजिला आवासीय भवन में स्थित आवासीय फ्लैट तथा वाणिज्यिक भवन में स्थित प्रतिष्ठान 15 मीटर या अधिक व 18 मीटर से कम चौड़े मार्ग के किनारे स्थित है, तो सामान्य दर के 15 प्रतिशत अधिक दर से मूल्यांकन किया जायेगा, या
(घ)	कृषि/अकृषि भूमि एवं बहुमंजिला आवासीय भवन में स्थित आवासीय फ्लैट तथा वाणिज्यिक भवन में स्थित प्रतिष्ठान 18 मीटर या अधिक चौड़े मार्ग के किनारे स्थित है, तो उक्त दशा में श्रेणीवार निर्धारित सामान्य दर में 15 प्रतिशत अधिक दर से मूल्यांकन किया जायेगा ।
(2)	वाणिज्यिक भवन में स्थित दुकान/वाणिज्यिक प्रतिष्ठान के मूल्यांकन हेतु सामान्य दर सुपर एरिया प्रति वर्ग मीटर के आधार पर निर्धारित की जायेगी । सुपर एरिया प्रति वर्ग मीटर के आधार पर नियत की जाने वाली सामान्य दर में भूमि एवं निर्माण का मूल्यांकन समाहित माना जायेगा ।
(3)	शॉपिंग मॉल तथा अन्य ऐसे प्रतिष्ठान, जिनमें स्वचालित यांत्रिक सीढ़ियों (Escalator) का प्रयोग हुआ हो, को छेड़ कर बहुखण्डीय व्यावसायिक प्रतिष्ठानों में अन्तर्गत सम्मिलित में लोअर ग्राउण्ड फ्लोर, अपर ग्राउण्ड फ्लोर एवं मेजानाईन फ्लोर पर भूतल के समान दरें प्रभावी होंगी, जबकि बेसमेन्ट व प्रथमतल, द्वितीय तल पर होने की दशा में ऐसी वाणिज्यिक इकाई के सम्पूर्ण आगणित मूल्यांकन में क्रमशः 10 प्रतिशत, 20 प्रतिशत की छूट देय होगी तथा तृतीय तल एवं उससे ऊपर के तलों पर स्थित, ऐसी वाणिज्यिक इकाई के सम्पूर्ण आगणित मूल्यांकन में 30 प्रतिशत की छूट देय होगी ।
(4)	ऐसी दुकान/वाणिज्यिक प्रतिष्ठान के मूल्यांकन किये जाने जिसमें खुला क्षेत्र भी सम्मिलित हों तो निर्मित क्षेत्रफल का मूल्यांकन सूची में निर्धारित दर जिसमें भूमि एवं निर्माण की दोनों की दरें सम्मिलित हैं, के अनुसार एवं अनुलग्नक खुली भूमि का मूल्यांकन अकृषि भूमि हेतु निर्धारित दर के 1.10 गुना दर के आधार पर आंकलित किया जायेगा ।

Dawn

जयंत निवेशक
उपनिर्देशिका


- (5) एकल व्यवसायिक सम्पत्ति, जो कि वाणिज्यिक परिसर का भाग न हो, की अन्तर्ण विलेख में सुपर एरिया का तात्पर्य निर्मित क्षेत्र रहे होगा, जिस पर सुपर एरिया प्रतिवर्ग मीटर की निर्धारित दर प्रभावी होगी। लीअर ग्राउण्ड, फ्लोर, अपर ग्राउण्ड फ्लोर एवं मंजराईन फ्लोर पर भूतल के समान दर प्रतिवर्ग, 20 प्रतिशत की छूट देय होगी तथा तृतीय तल एवं उससे ऊपर के तलों पर स्थित ऐसी वाणिज्यिक इकाई के सम्पूर्ण आंगणित मूल्यांकन में क्रमशः 1 प्रतिशत की छूट देय होगी।
- 6 1000 वर्ग मीटर अथवा उससे कम कृषि भूमि के अन्तर्ण में उक्त श्रेणी में अकृषि भूमि हेतु श्रेणीवार निर्धारित दरें, लागू की जायेंगी परन्तु नतीज क्षेत्र से बाहर के क्षेत्रों में 500 वर्ग मीटर अथवा उससे कम कृषि भूमि अन्तरण पर उक्त श्रेणी में अकृषि भूमि हेतु श्रेणीवार निर्धारित दरें लागू की जायेंगी।
- 7 उत्तर-प्रदेश वित्त निगम, उत्तर-प्रदेश आवास विकास परिषद्, विकास प्राधिकरणों, औद्योगिक विकास प्राधिकरणों, जिला उद्योग कर्नेटों, राज्य औद्योगिक विकास निगम सिडकुल तथा अन्य राजकीय संस्थाओं/निगमों द्वारा अन्तर्गत सम्पत्तियों हेतु उक्त संस्थानों द्वारा निर्धारित/अभिवाक्य मूल्य ही बाजार मूल्य के रूप में अनुमान्य होगा, परन्तु उपरोक्त वर्णित संस्थाओं के द्वारा निर्धारित किये गये लेख पत्रों का मूल्यांकन लेखपत्र के निर्धारण की तिथि में उक्त संस्थानों द्वारा निर्धारित दरों से कम नहीं होगी, जिसका स्पष्ट उल्लेख विलेख में किया जाना अनिवार्य होगा।
- 8 मूल्यांकन सूची में वर्णित प्रमुख/मुख्य मार्गों पर पड़ने वाले समस्त नगरीय क्षेत्र, अर्द्धनगरीय क्षेत्र तथा ग्रामीण क्षेत्र की सम्पत्तियों के अन्तर्ण विलेख सम्पत्ति के प्रमुख/मुख्य मार्गों के दोनों ओर की दूरी का मानक उत्तर प्रदेश स्टाम्प (सम्पत्ति का मूल्यांकन) नियमावली 1997 (यथा उत्तराखण्ड के तत्पश्चात् यथा संशोधित उत्तराखण्ड स्टाम्प (सम्पत्ति का मूल्यांकन) (संशोधन) नियमावली 2015 में निर्धारित मानकों के अनुरूप जिला स्तर पर विलेख के कलक्टर द्वारा निर्धारित किया जायेगा।
- 9 मूल्यांकन सूची में वर्णित/प्रमुख/मार्गों पर पड़ने वाले समस्त नगरीय क्षेत्र, अर्द्धनगरीय क्षेत्र तथा ग्रामीण क्षेत्र की भूमि के छसरा नम्बरन की सूची में संख्या 8 में जिले के कलक्टर द्वारा निर्धारित दूरी के मानक के अनुसार सकिता दर सूची में संलग्न की जायेगी तथा उक्त में अंकित छसरा नम्बर की दूरी के आधार पर लेख पत्रों के द्वारा अन्तर्गत भूमि/सम्पत्ति का मूल्यांकन किया जायेगा। उक्त से अन्यथा दूरी प्रदर्शित कर मूल्यांकन किये जाने की स्थिति में लेख पत्र की प्रति स्टाम्प एक्ट के सुसंगत प्राविधान के अन्तर्गत परीक्षण की कार्यवाही हेतु कलक्टर को प्रेषित की जायेगी।
- 10 कृषि या अकृषि भूखण्डों पर वर्तमान में विकसित अथवा विकसित किये जाने वाले वाणिज्यिक भूखण्डों की दर उपरोक्तानुसार वर्तमान सामान्य दरें 1. गुनी होगी। उक्त हेतु सामान्य दर का तात्पर्य सर्वाधिक चौड़ाई वाले मार्ग की सामान्य दर के आधार पर आंकलित दर से होगा।



जिलाधिकारी
उत्तराखण्ड



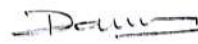
जिलाधिकारी
उत्तराखण्ड

11	किसी भी प्रकार की भूमि/आवासीय भवन में विहित भूमि के मूल्यांकन हेतु सामान्य दर उक्त भूमि/आवासीय भवन की अवस्थिति में सर्वाधिक वाले मार्ग की सामान्य दर मानी जायेगी।
12	बहुमंजिली आवासीय परिसर में स्थित फ्लैट/बहुमंजिली वाणिज्यिक भवन में स्थित वाणिज्यिक प्रतिष्ठान के मूल्यांकन हेतु सामान्य दर, बहुमंजिली आवासीय परिसर, बहुमंजिली वाणिज्यिक भवन के परिसर की अवस्थिति में सर्वाधिक चौड़ाई वाले मार्ग की सामान्य दर मानी जायेगी।
13	विलेख में वर्णित भूमि/सम्पत्ति के आवासीय/औद्योगिक/गैर वाणिज्यिक भवन होने की स्थिति में भवनों के निर्माण स्तर के सम्बन्ध में स्वीकृत प्राथमिक संस्था/विकास प्राधिकरण द्वारा जिस श्रेणी का मानचित्र स्वीकृत हो उसका विलेख में उल्लेख में किया जाना अनिवार्य होगा एवं ऐसे स्वीकृत मानचित्र अनुरूप लाईसेंस प्राप्त ड्राफ्टमैन द्वारा अच्छी गुणवत्ता के स्वतः कागज पर निर्मित मानचित्र अथवा पशुकारों के द्वारा हस्ताक्षरित मानचित्र अनिवार्य रूप से विलेख के संलग्न किया जायेगा एवं जिस भवन का निर्माण बहुत पुराना हो उसका स्वीकृत मानचित्र उपलब्ध न हो, उस दशा में लाईसेंस प्राप्त ड्राफ्टमैन द्वारा अच्छी गुणवत्ता के स्वतः कागज पर निर्मित मानचित्र अथवा पशुकारों के द्वारा हस्ताक्षरित मानचित्र अनिवार्य रूप से विलेख के संलग्न किया जायेगा तथा निर्माण की श्रेणी के सम्बन्ध में सैटेलाइट, टिनपोस अथवा फ्लैट्स होने का उल्लेख किया जाना अनिवार्य होगा।
14	फ्लैट का तत्पर्य उत्तर प्रदेश औद्योगिक ऑफ फ्लैट एक्ट 1975 (यथा उल्लेख में लागू) के अन्तर्गत परिभाषित निर्मित भवन के भाग से होगा।
15	भूमि/सम्पत्ति के अन्तरण पर सिकल दर सूची में उल्लिखित कालोनी की दशा में सम्बन्धित कालोनी के नाम का उल्लेख करना अनिवार्य होगा तदनुसार विलेख के द्वारा अन्तर्गत भूमि/सम्पत्ति का मूल्यांकन कालोनी/क्षेत्र की निर्धारित दरों में जो भी उच्च हो, के अनुसार किया जायेगा। अन्यथा स्थिति में विलेख में यह उल्लेख करना अनिवार्य होगा कि अन्तर्गत भूमि/सम्पत्ति मूल्यांकन सूची में वर्णित कालोनिया/मोहल्लो/क्षेत्रों में स्थित नहीं है।
16	वाणिज्यिक भवनों के मूल्यांकन में कोई ह्रास मूल्य देय नहीं है।।
17	भवनों की आयु निर्धारण के सम्बन्ध में भवन के निर्माण का वर्ष, भवन की आयु और मूल्य ह्रास (जिसकी क्षरण सारणी संलग्न है) को अंकित करना अनिवार्य होगा उक्त के अभाव में कोई क्षरण देय नहीं होगा। फ्लैटों के मूल्यांकन में कोई क्षरण देय नहीं होगा।
18	भूमि/सम्पत्ति में बाउन्ड्रीवाल के स्थित होने पर बाउन्ड्रीवाल का प्रति रनिंग मीटर की दर जिला स्तर पर जिले के कलेक्टर द्वारा निर्धारित की जायेगी।
19	भूमि की बोरिंग होने की स्थिति में बोरिंग का मूल्यांकन जिला स्तर पर जिले के कलेक्टर द्वारा निर्धारित किया जायेगा।
20	टिनपोस भवन में निर्माण के मूल्यांकन पर क्षरण अधिकतम 25 वर्षों का देय होगा।
21	किसी भी औद्योगिक इकाई में विहित निर्माण का मूल्यांकन निर्माण की प्रकृति तथा सैटेलाइट, टिनपोस निर्माण हेतु मूल्यांकन सूची में अंकित दर अनुसार किया जायेगा।

Down
अपर जिलाधिकारी
सचिव

[Signature]
जिलाधिकारी
सचिव

22	किसी भी औद्योगिक इकाई का अंतरण होने की दशा में उक्त इकाई में स्थापित मशीनरी का मूल्यांकन गर्वमेंट एप्रूव्ड वैल्यूअर की रिपोर्ट के अनुसार किया जायेगा।
23	मूल्यांकन सूची में वर्णित प्रमुख मार्ग/क्षेत्रवार निर्धारित दरों में यदि किसी स्थल की दरें 1 से अधिक स्थान पर निर्धारित हैं तो विलेख के द्वारा अन्तरित भूमि/सम्पत्ति की प्रकृति की निर्धारित दरों के अनुसार उच्चतम निर्धारित दर प्रभावी होगी।
24	मूल्यांकन सूची में यदि किसी क्षेत्र की दरें निर्धारित होने से छूट गई हैं, तो विलेख के द्वारा अन्तरित भूमि/सम्पत्ति के समीपस्थ स्थल पर स्थित भूमि/सम्पत्ति की प्रकृति हेतु निर्धारित उच्चतम दर से सम्पत्ति का मूल्यांकन किया जायेगा।
25	मूल्यांकन सूची में वर्णित कार्यालय शब्द का तात्पर्य ऐसे कार्यालय से होगा जो कि कम्पनियों/प्रतिष्ठानों द्वारा अपने व्यावसायिक कार्यकलापों का संचालन किया जाता है तथा जो भवन उत्तर प्रदेश स्टाम्प (सम्पत्ति का मूल्यांकन) नियमावली 1997 (यथा उत्तराखण्ड में लागू) तथा संशोधित उत्तराखण्ड स्टाम्प (सम्पत्ति का मूल्यांकन) (संशोधन) नियमावली 2015 में तथा परिभाषित है।
26	किसी विलेख पर स्टाम्प शुल्क की प्रभाव्यता य उस पर प्रभाव्य शुल्क की रशि विलेख में वर्णित तथ्यों के आधार पर की जायेगी।
27	मूल्यांकन सूची में नागरिक की सुविधा हेतु विलेखों में अंकित की जाने वाले निम्नवत तथ्यों का उल्लेख किया जायेगा।
(i)	विलेख में वर्णित भूमि/सम्पत्ति के मूल्यांकन सूची में वर्णित क्षेत्रों तथा नगरीय, अर्धनगरीय/ग्रामीण आदि में स्थित होने के सम्बन्ध में भूमि/सम्पत्ति की अवस्थिति अंकित किया जाना अनिवार्य होगा।
(ii)	विलेख में विलेख के द्वारा अन्तरित भूमि/सम्पत्ति के कृषि/अकृषि/आवासीय/अनावासीय/व्यवसायिक होने का उल्लेख किया जाना अनिवार्य होगा।
(iii)	विलेख में वर्णित भूमि/सम्पत्ति के वाणिज्यिक भवनों के होने की स्थिति में वाणिज्यिक भवनों का प्रकार 1 दुकान, 2. रेस्टोरेंट, 3. कार्यालय तथा अन्य वे सभी स्थल जो कि उत्तर प्रदेश वाणिज्य अधिनियम के अन्तर्गत अन्वयित हो, अंकित किया जाना अनिवार्य होगा।
(iv)	विलेख में वर्णित भूमि/सम्पत्ति का नगर पालिका साता संख्या/बन्दोबस्त संख्या/खसरा संख्या/खवेट संख्या/राजस्व ग्राम, सम्पत्ति की चिन्हीकरण हेतु वांछित तथ्य एवं विलेख के द्वारा अन्तरित भूमि/सम्पत्ति का मानचित्र (नक्शा), चौहंदी माप सहित एवं सूची में वर्णित क्षेत्र के प्रमुख/मुख्य मार्ग से दूरी अंकित किया जाना अनिवार्य होगा।
(v)	विलेख में वर्णित भूमि/सम्पत्ति की चौहंदी में वर्णित सड़क-सड़को/मार्ग/भागों की चौड़ाई (मीटर में) अंकित किया जाना अनिवार्य होगा।
(vi)	पक्षकारों द्वारा अन्तरित सम्पत्ति का नवीनतम स्थलीय फोटोग्राफ ऐसे विलेखों जिनमें स्टाम्प एक्ट के अन्तर्गत सकिंत दर के मूल्यांकन किया जाना आवश्यक होता है, में संलग्न किया जाना अनिवार्य होगा, जो विलेख का भाग माना जायेगा।



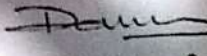
अपर जिलाधिकारी
सतलुजा



जिलाधिकारी
सतलुजा

5

क्षरण सारणी

कितने वर्ष पुराना निर्माण	क्षरण का गुणांक	कितने वर्ष पुराना निर्माण	क्षरण का गुणांक	कितने वर्ष पुराना निर्माण	क्षरण का गुणांक	कितने वर्ष पुराना निर्माण	क्षरण का गुणांक	कितने वर्ष पुराना निर्माण	क्षरण का गुणांक
1 Yrs	0.990	21	0.809	41	0.662	61	0.541	81	0.443
2	0.980	22	0.801	42	0.655	62	0.536	82	0.438
3	0.970	23	0.793	43	0.649	63	0.530	83	0.434
4	0.960	24	0.785	44	0.642	64	0.525	84	0.429
5	0.950	25	0.777	45	0.636	65	0.518	85	0.425
6	0.941	26	0.770	46	0.629	66	0.515	86	0.421
7	0.932	27	0.762	47	0.623	67	0.509	87	0.417
8	0.927	28	0.754	48	0.617	68	0.504	88	0.412
9	0.913	29	0.747	49	0.611	69	0.499	89	0.408
10	0.904	30	0.739	50	0.605	70	0.494	90	0.404
11	0.890	31	0.731	51	0.598	71	0.489	91	0.400
12	0.880	32	0.724	52	0.592	72	0.484	92	0.396
13	0.870	33	0.717	53	0.587	73	0.480	93	0.392
14	0.868	34	0.710	54	0.581	74	0.475	94	0.388
15	0.860	35	0.703	55	0.575	75	0.470	95	0.384
16	0.851	36	0.696	56	0.569	76	0.465	96	0.381
17	0.842	37	0.689	57	0.563	77	0.461	97	0.377
18	0.834	38	0.682	58	0.558	78	0.456	98	0.373
19	0.826	39	0.675	59	0.552	79	0.452	99	0.369
20	0.817	40	0.668	60	0.547	80	0.447	100	0.366


अपर जिलाधिकारी
उत्तरकाशी



प्रमुख मार्ग (तहसील भटवाडी) निबंधन उप जिला उत्तरकाशी

6


क्र०	प्रमुख मार्ग / मोहल्लों / राजस्व ग्रामों की श्रेणी	श्रेणी	प्रमुख मार्ग / मोहल्लों / राजस्व ग्रामों का नाम	प्रमुख मार्ग पर 0 से 200 मीटर दूरी के अर्न्तगत कृषि भूमि रूपय प्रति हेक्टेयरे में सामान्य दर	अकृषि भूमि / सम्पत्ति (रूपये प्रति वर्गमीटर) सामान्य दर		प्रमुख मार्ग पर 0 से 200 मीटर दूरी के अर्न्तगत बहुमंजलीय आवासीय भवन में स्थित आवासीय प्लैट (सुपर एरिया दर रूपये प्रति वर्गमीटर)	वाणिज्यिक भवन की दर (सुपर एरिया रूपये प्रति वर्गमीटर)		गैर वाणिज्यिक निर्माण की दर (रूपये प्रति वर्गमीटर)	
					0 से 50 मीटर तक	50 मीटर के बाद 200 मीटर तक		दुकान / रेस्टोरेंट / कार्यालय	अन्य वाणिज्यिक प्रतिष्ठान	तिन्दरपोश	टीनपोश
1	A	1	उत्तरकाशी-गंगोत्री राष्ट्रीय राजमार्ग पर स्थित क्षेत्र गंगोत्री	18500000	2000	1900	19000	22000	20000	16000	15000
2	B	1	उत्तरकाशी-गंगोत्री राष्ट्रीय राजमार्ग पर स्थित क्षेत्र (मनेरी / धराली / हर्षिल)	2000000	1800	1500	17000	20000	18000	15000	14000
		2	उत्तरकाशी-गंगोत्री राष्ट्रीय राजमार्ग पर स्थित क्षेत्र (ओंगी / सैज / कुमाल्टी / लाटा / मल्ला / भटवाडी)	2000000	1800	1500	17000	20000	18000	15000	14000
3	C	1	उत्तरकाशी-गंगोत्री राष्ट्रीय राजमार्ग पर स्थित क्षेत्र (पाला / तिहार / सुनगर, / मंगोली / हुरी / सूक्की / झाला)	1971000	1300	1100	17000	20000	18000	15000	14000
4	D	1	भटवाडी- बार्सू मोटर मार्ग पर स्थित क्षेत्र- (बार्सू / पाला)	1950000	1200	1000	17000	20000	18000	15000	14000

Dawn
आपर जिलाधिकारी
उत्तरकाशी

AHM
जिलाधिकारी

(7)

2	भटवाडी-रेथल मोटर मार्ग पर स्थित क्षेत्र (क्यार्क/बन्दराणी/नटीण/रेथल)	1950000	1200	1000	17000	20000	18000	15000	14000
3	भटवाडी- गोरशाली मोटर मार्ग पर स्थित क्षेत्र (पाडी/द्वारी/गोरशाली/जखोल)	1793000	900	700	17000	20000	18000	15000	14000
4	मल्ला- भेलाटिपरी-सौरा-सारी मोटर मार्ग पर स्थित क्षेत्र (भेलाटिपरी/सौरा/सारी)	1793000	900	700	17000	20000	18000	15000	14000
5	सेंज-जखोल मोटर मार्ग पर स्थित क्षेत्र जोकाणी	1793000	900	700	17000	20000	18000	15000	14000



अपर जिलाधिकारी
वाराणसी





जिलाधिकारी
वाराणसी

नगर पंचायत गंगोत्री (तहसील भटवाडी) निबंधन उप जिला उत्तरकाशी
(प्रमुख मार्गों से 200 मीटर की दूरी को छोड़कर)

8

क्र०	प्रमुख मार्ग/मौहल्लों/राजस्व ग्रामों की श्रेणी		प्रमुख मार्ग/मौहल्लों/राजस्व ग्रामों का नाम	कृषि भूमि रूपये प्रति हैक्टेयर में सामान्य दर	अकृषि भूमि/सम्पत्ति (रूपये प्रति वर्गमीटर) सामान्य दर	बहुमंजलीय आवासीय भवन में स्थित आवासीय प्लॉट (सुपर एरिया दर रूपये प्रति वर्गमीटर)	वाणिज्यिक भवन की दर (सुपर एरिया रूपये प्रति वर्गमीटर)		गैर वाणिज्यिक निर्माण की दर (रूपये प्रति वर्गमीटर)	
							दुकान/रेस्टोरेन्ट/कार्यालय	अन्य वाणिज्यिक प्रतिष्ठान	लिनटरोश	टीनपोश
1	2	3	4	5	6	7	8	9	10	11
1	A	1	गंगोत्री	14100000	2000	19000	22000	20000	16000	15000


अपर जिलाधिकारी
उत्तरकाशी


जिलाधिकारी
उत्तरकाशी

ग्रामीण क्षेत्र (तहसील भटवाडी) निबंधन उप जिला उत्तरकाशी
(प्रमुख मार्गों से 200 मीटर की दूरी को छोड़कर)

9

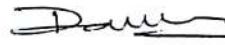
क्र०	प्रमुख मार्ग / मौहल्लों / राजस्व ग्रामों की श्रेणी		प्रमुख मार्ग / मौहल्लों / राजस्व ग्रामों का नाम	कृषि भूमि रूपये प्रति हैक्टेयर में सामान्य दर	अकृषि भूमि/सम्पत्ति (रूपये प्रति वर्गमीटर) सामान्य दर	बहुमंजलीय आवासीय भवन में स्थित आवासीय फ्लैट (सुपर एरिया दर रूपये प्रति वर्गमीटर)	वाणिज्यिक भवन की दर (सुपर एरिया रूपये प्रति वर्गमीटर)		गैर वाणिज्यिक निर्माण की दर (रूपये प्रति वर्गमीटर)	
							दुकान/ रेस्टोरेन्ट/ कार्यालय	अन्य वाणिज्यिक प्रतिष्ठान	लिनडरपोश	टीनपोश
1	2	3	4	5	6	7	8	9	10	11
1	A	1	मनेरी	1830000	200	17000	20000	18000	15000	14000
		2	औगी	1830000	200	17000	20000	18000	15000	14000
		3	सैज	1830000	200	17000	20000	18000	15000	14000
		4	कुमाल्टी	1830000	200	17000	20000	18000	15000	14000
		5	लाटा	1830000	200	17000	20000	18000	15000	14000
		6	मल्ला	1830000	200	17000	20000	18000	15000	14000
		7	भटवाडी	1830000	200	17000	20000	18000	15000	14000
		8	घराली	1830000	200	17000	20000	18000	15000	14000
		9	हथिल	1830000	200	17000	20000	18000	15000	14000
2	B	1	पाला	1800000	200	17000	20000	18000	15000	14000
		2	तिहार	1800000	200	17000	20000	18000	15000	14000
		3	सुनगर	1800000	200	17000	20000	18000	15000	14000
		4	मंगेती	1800000	200	17000	20000	18000	15000	14000
		5	हुशी	1800000	200	17000	20000	18000	15000	14000
		6	सुकड़ी	1800000	200	17000	20000	18000	15000	14000
		7	झाला	1800000	200	17000	20000	18000	15000	14000

Datta
अपर जिलाधिकारी
उत्तरकाशी

[Signature]
जिलाधिकारी
उत्तरकाशी

10

3	C	1	बासू	1710000	200	17000	20000	18000	15000	14000
		2	वयार्क,	1710000	200	17000	20000	18000	15000	14000
		3	बन्दाणी	1710000	200	17000	20000	18000	15000	14000
		4	नटीण,	1710000	200	17000	20000	18000	15000	14000
		5	रैथल	1710000	200	17000	20000	18000	15000	14000
		6	पाही	1710000	200	17000	20000	18000	15000	14000
		7	द्वारी,	1710000	200	17000	20000	18000	15000	14000
		8	गोरशाली,	1710000	200	17000	20000	18000	15000	14000
		9	जखोल	1710000	200	17000	20000	18000	15000	14000
		10	भेलाटिपरी,	1710000	200	17000	20000	18000	15000	14000
		11	सोय,	1710000	200	17000	20000	18000	15000	14000
		12	सारी	1710000	200	17000	20000	18000	15000	14000
		13	जोकाणी,	1710000	200	17000	20000	18000	15000	14000
4	D	1	मुखवा	1400000	200	16000	19000	18000	14000	13000
		2	जादुग	1400000	200	16000	19000	18000	14000	13000
		3	बगोरी,	1400000	200	16000	19000	18000	14000	13000
		4	नेलंग,	1400000	200	16000	19000	18000	14000	13000
		5	पुराली	1400000	200	16000	19000	18000	14000	13000
		6	कुज्जन,	1400000	200	16000	19000	18000	14000	13000
		7	सौलंग,	1400000	200	16000	19000	18000	14000	13000
		8	सिल्ला	1400000	200	16000	19000	18000	14000	13000
		9	जोडाव,	1400000	200	16000	19000	18000	14000	13000
		10	पिलंग,	1400000	200	16000	19000	18000	14000	13000
		11	मुक्की	1400000	200	16000	19000	18000	14000	13000
		12	सालू	1400000	200	16000	19000	18000	14000	13000



अपर जिलाधिकारी
सुरासकमी


जिलाधिकारी
सुरासकमी

(11)

13	स्यावा,	1400000	200	16000	19000	18000	14000	13000
14	कनेध,	1400000	200	16000	19000	18000	14000	13000
15	डिडसारी	1400000	200	16000	19000	18000	14000	13000
16	वागर	1400000	200	16000	19000	18000	14000	13000
17	जामक,	1400000	200	16000	19000	18000	14000	13000
18	बायणा,	1400000	200	16000	19000	18000	14000	13000
19	जसपुर	1400000	200	16000	19000	18000	14000	13000
20	लौन्धू	1400000	200	16000	19000	18000	14000	13000

Dam

अपर जिलाधिकारी
उत्तरकाशी

[Signature]

जिलाधिकारी
उत्तरकाशी

प्रमुख मार्ग (उप तहसील जोशियाडा) निबंधन उप जिला उत्तरकाशी

(12)

क्र०	प्रमुख मार्ग/ मौहल्लों / राजस्व ग्रामों की श्रेणी	श्रेणी	प्रमुख मार्ग/मौहल्लों/ राजस्व ग्रामों का नाम	प्रमुख मार्ग पर 0 से 200 मीटर दूरी के अर्न्तगत कृषि मूमि रूपये प्रति हेक्टेयर में सामान्य दर	अकृषि मूमि/सम्पत्ति (रूपये प्रति वर्गमीटर) सामान्य दर		प्रमुख मार्ग पर 0 से 200 मीटर दूरी के अर्न्तगत बहुमंजलीय आवासीय भवन में स्थित आवासीय प्लैट (सुपर एरिया दर रूपये प्रति वर्गमीटर)	वाणिज्यिक भवन की दर (सुपर एरिया रूपये प्रति वर्गमीटर)			
					0 से 50 मीटर तक	50 मीटर के बाद 200 मीटर तक		दुकान/ रेस्टोरेन्ट/ कार्यालय	अन्य वाणिज्यिक प्रतिष्ठान	लिन्टरपोश	टीनपोश
1	2	3	4	5	6	7	8	9	10	11	12
1	A	1	घरासू गंगोत्री राष्ट्रीय राजमार्ग पर स्थित क्षेत्र गंगानगर कक्ष वार्ड न०-4 (सुनारखेला/ वाल्मीकीबस्ती/ गंगानगर)	48743000	6000	5500	26000	30000	28000	19000	17000
		2	घरासू गंगोत्री राष्ट्रीय राजमार्ग पर स्थित क्षेत्र जिला चिकित्सालय कक्ष वार्ड न० - 5 (जिला चिकित्सालय / गांधी पार्क / मटवाडी मार्ग)	48743000	6000	5500	26000	30000	28000	19000	17000
		3	घरासू गंगोत्री राष्ट्रीय राजमार्ग पर स्थित क्षेत्र कलैक्ट्रेट कॉलोनी कक्ष वार्ड न० - 2 (कलैक्ट्रेट कालोनी/ मस्जिद मौहल्ला/ उपला बाडाहाट)	48743000	6000	5500	26000	30000	28000	19000	17000

Dawn

अपर जिलाधिकारी
उत्तरकाशी

Am

जिलाधिकारी
उत्तरकाशी

12

1	A	4	घरासू गंगोत्री राष्ट्रीय राजमार्ग पर स्थित क्षेत्र श्री रामलीला मैदान कक्ष वार्ड नं० - 6 (श्री रामलीला मैदान / जयपुर मन्दिर / केदारघाट / कपूर मोहल्ला / जङ्गलमरत मार्ग / कालीकमली धर्मशाला)	48743000	6000	5500	26000	30000	28000	19000	17000
		5	घरासू गंगोत्री राष्ट्रीय राजमार्ग पर स्थित क्षेत्र गंगोरी कक्ष वार्ड नं० 1 - (कोटबंगला / लक्षेश्वर / गुफियारा / गवाणा / पत्त्या गंगोरी (घट्टु सौड) / गंगोरी / खाण्ड / वन विभाग कॉलोनी)	48743000	6000	5500	26000	30000	28000	19000	17000
2	B	1	घरासू गंगोत्री राष्ट्रीय राजमार्ग पर स्थित क्षेत्र ज्ञानसू (पाडुली) कक्ष वार्ड नं० 7 (ज्ञानसू पाडुली / ताम्बा खानी / इन्दिरा कॉलोनी)	46870000	6000	5500	25000	29000	28000	19000	17000
		2	घरासू गंगोत्री राष्ट्रीय राजमार्ग पर स्थित क्षेत्र पल्ला ज्ञानसू कक्ष वार्ड नं० 11 - (पल्ला ज्ञानसू / लिहाडा (बसुगा) / पशुचिकित्सालय / पुलिसलाईन)	46870000	6000	5500	25000	29000	28000	19000	17000
3	C	1	घरासू गंगोत्री राष्ट्रीय राजमार्ग पर स्थित क्षेत्र ज्ञानसू हाईडिल कक्ष वार्ड नं०-10 (ज्ञानसू /	46580000	5500	5000	24000	28000	26000	18000	17000

Dans

अपर जिलाधिकारी
उत्तराखण्ड

[Signature]
जिलाधिकारी
उत्तराखण्ड

14

4	D	ज्ञानमन्दिर/ जौकाणी/ हाईडिल कालोनी)								
		1 उत्तरकाशी लंबगाँव मोटर मार्ग पर स्थित क्षेत्र वार्ड नं० - 3 तिलोथ	23560000	3500	3200	21000	25000	24000	17000	16000
		2 उत्तरकाशी लंबगाँव मोटर मार्ग पर स्थित क्षेत्र वार्ड नं० - 9 लदाडी	23560000	3500	3200	21000	25000	24000	17000	16000
		3 बड़ेथी तेखला बाईपास मोटर मार्ग पर स्थित क्षेत्रजोशियाडा कक्ष वार्ड नं०-8 जोशियाडा, कन्सेण	23560000	3500	3200	21000	25000	24000	17000	16000
		4 बड़ेथी तेखला बाईपास मोटर मार्ग पर स्थित क्षेत्र वार्ड नं०- 08 दिलसोड का मनेरा तोक	16960000	2500	2200	19000	22000	20000	16000	14000
		5 बड़ेथी तेखला बाईपास मोटर मार्ग पर स्थित क्षेत्र डांग, माण्डों,	23560000	3500	3200	21000	25000	24000	17000	16000
		6 जोशियाडा बोंगा मोटर मार्ग पर स्थित क्षेत्र कोटियालगाँव	23560000	3500	3200	21000	25000	24000	17000	16000
		7 जोशियाडा बोंगा मोटर मार्ग पर स्थित क्षेत्र बोंगा गैलूडा	23560000	3500	3200	21000	25000	24000	17000	16000
8 तेखला बड़ेथी बाईपास मोटर मार्ग पर स्थित क्षेत्र जसपुर	10660000	1600	1500	17000	20000	18000	15000	14000		

[Signature]

अपर जिलाधिकारी
उत्तरकाशी

[Signature]
जिलाधिकारी
उत्तरकाशी

(15)

5	E	1	धरासू - गंगोत्री राष्ट्रीय राजमार्ग पर स्थित क्षेत्र नेताला, हीना	2510000	1700	1400	17000	20000	18000	15000	14000
6	F	1	उत्तरकाशी लंबगाँव मोटर मार्ग पर स्थित क्षेत्र मानपुर, अलेथ, साडा, थलन,	1776000	900	700	17000	20000	18000	15000	14000
7	G	1	उत्तरकाशी लंबगाँव मोटर मार्ग पर स्थित क्षेत्र घनपुर, साइंग	1745000	900	700	17000	20000	18000	15000	14000
8	H	1	गंगोरी-संगमचट्टी मोटर मार्ग पर स्थित क्षेत्र गजोली, नाल्ड उर्फ बौघार (रवाड़ा तोक)	1699000	900	700	17000	20000	18000	15000	14000
		2	चिवा -नाल्ड मोटर मार्ग पर स्थित क्षेत्र नाल्ड उर्फ बौघार	1699000	900	700	17000	20000	18000	15000	14000
		3	तेखला-महिडाण्डा मोटर मार्ग पर स्थित क्षेत्र पाटा, संगाली	1699000	900	700	17000	20000	18000	15000	14000
		4	मुस्तिक्सौड-कुरोली कंकराडी मोटर मार्ग पर स्थित क्षेत्र मस्ताडी, बोगाडी, कुरोली, कंकराडी	1699000	900	700	17000	20000	18000	15000	14000
		5	ज्ञानसू-साल्ड मोटर मार्ग पर स्थित क्षेत्र साल्ड, गमदिङ्गाव, निसमोर, लडुङ्गाव	1699000	900	700	17000	20000	18000	15000	14000
		6	गंगोरी-उत्तरौ मोटर मार्ग पर स्थित क्षेत्र उत्तरौ	1699000	900	700	17000	20000	18000	15000	14000

Dam
अपर जिलाधिकारी
उत्तरकाशी

WM
जिलाधिकारी
उत्तरकाशी

(16)

		7	मानपुर-किशनपुर मोटर मार्ग पर स्थित क्षेत्र किशनपुर,	1699000	900	700	17000	20000	18000	15000	14000
9	I	1	ज्ञाणजा- साल्ड मोटर मार्ग पर स्थित ज्ञाणजा	1535000	320	320	16000	19000	17000	15000	13000
		2	मनेरा - दिलसौड मोटर मार्ग पर स्थित क्षेत्र दिलसौड	1535000	320	320	16000	19000	17000	15000	13000

Dans

अपर जिलाधिकारी
उत्तरकाशी

[Signature]

जिलाधिकारी
उत्तरकाशी

नगर पालिका परिषद् बाड़ाहाट निबंधन उप जिला उत्तरकाशी
(प्रमुख मार्गों से 200 मीटर की दूरी को छोड़कर)

17

क्र०	प्रमुख मार्ग / मोहल्लों / राजस्व व ग्रामों की श्रेणी	प्रमुख मार्ग / मोहल्लों / राजस्व ग्रामों का नाम	कृषि भूमि रूपये प्रति हेक्टेयर में सामान्य दर	अकृषि भूमि / सम्पत्ति (रूपये प्रति वर्गमीटर) सामान्य दर	बहुमंजलीय आवासीय भवन में स्थित आवासीय प्लैट (सुपर एरिया दर रूपये प्रति वर्गमीटर)	वाणिज्यिक भवन की दर (सुपर एरिया दर रूपये प्रति वर्गमीटर)		गैर वाणिज्यिक निर्माण की दर (रूपये प्रति वर्गमीटर)		
						दुकान / रेस्टोरेन्ट / कार्यालय	अन्य वाणिज्यिक प्रतिष्ठान	तिन्दरपोश	टीनपोश	
1	2	3	4	5	6	7	8	9	10	11
1	A	1	गंगानगर कक्ष वार्ड न०-4 (सुनारखेला / वालीकी बस्ती / गंगानगर)	42943000	4600	26000	30000	28000	19000	17000
		2	जिला चिकित्सालय कक्ष वार्ड न०-5 (जिला चिकित्सालय / गांधी पार्क / भटवाडी मार्ग)	42943000	4600	26000	30000	28000	19000	17000
		3	कलैक्ट्रेट कालोनी कक्ष वार्ड न०-2 (कलैक्ट्रेट कालोनी / मस्जिद मोहल्ला / उपला बाड़ाहाट)	42943000	4600	26000	30000	28000	19000	17000
		4	श्री रामलीला मैदान कक्ष वार्ड न०-6 (श्री रामलीला मैदान / जयपुर मन्दिर / केदारघाट / कपूर मोहल्ला / जड़मरत मार्ग / कालीकमली धर्मशाला)	42943000	4600	26000	30000	28000	19000	17000
		5	गंगोरी कक्ष वार्ड न०-1 (कोटबंगला, / लक्षेश्वर / गुफियारा, / गंगोरी / खाण्ड / वन विभाग	42943000	4600	26000	30000	28000	19000	17000

Dan

अपर जिलाधिकारी
उत्तरकाशी

[Signature]
जिलाधिकारी
उत्तरकाशी

(18)

			कॉलोनी)							
2	B	1	ज्ञानसू पाडुली कक्ष वार्ड न०- 7 (ज्ञानसू पाडुली/ताम्बा खानी /इन्दिरा कॉलोनी)	43170000	4700	25000	29000	28000	19000	17000
		2	पल्ला ज्ञानसू कक्ष वार्ड न०-11 (पल्ला ज्ञानसू/ पशुचिकित्सालय/ पुलिसलाईन)	43170000	4700	25000	29000	28000	19000	17000
3	C	1	ज्ञानसू हाईडिल कक्ष वार्ड न०- 10 (ज्ञानसू/ ज्ञानमन्दिर/ जौकाणी/ हाईडिल कालोनी)	43250000	4700	24000	28000	26000	18000	17000
4	D	1	तिलोथ कक्ष वार्ड न०- 3 (तिलोथ)	20880000	3000	21000	25000	24000	17000	16000
		2	लदाडी कक्ष वार्ड न०- 9 (लदाडी)	20880000	3000	21000	25000	24000	17000	16000
		3	जोशियाडा कक्ष वार्ड न०-8 (जोशियाडा/ कन्सेण)	20880000	3000	21000	25000	24000	17000	16000
5	E	1	जोशियाडा कक्ष वार्ड न०-8 दिलसौड का मनैरा लोक	11300000	2000	19000	22000	20000	16000	14000

Dam
अपर जिलाधिकारी
उत्तरकाशी

A
जिलाधिकारी
उत्तरकाशी

19

अर्द्ध नगरीय क्षेत्र (उप तहसील जोशियाडा) निबंधन उप जिला उत्तरकाशी
(प्रमुख मार्गों से 200 मीटर की दूरी को छोड़कर)

क्र०	प्रमुख मार्ग / मोहल्लों / राजस्व ग्रामों की श्रेणी		प्रमुख मार्ग / मोहल्लों / राजस्व ग्रामों का नाम	कृषि भूमि रूपये प्रति हेक्टेयर में सामान्य दर	अकृषि भूमि / सम्पत्ति (रूपये प्रति वर्गमीटर) सामान्य दर	बहुमंजलीय आवासीय भवन में स्थित आवासीय प्लैट (सुपर एरिया दर रूपये प्रति वर्गमीटर)	वाणिज्यिक भवन की दर (सुपर एरिया रूपये प्रति वर्गमीटर)		गैर वाणिज्यिक निर्माण की दर (रूपये प्रति वर्गमीटर)	
							दुकान / रेस्टोरेन्ट / कार्यालय	अन्य वाणिज्यिक प्रतिष्ठान	तिन्टरोश	टीनपोश
1	2	3	4	5	6	7	8	9	10	11
1	A	1	माण्डों,	20880000	3000	21000	25000	24000	17000	16000
		2	कोटियालगांव	20880000	3000	21000	25000	24000	17000	16000
		3	डांग	20880000	3000	21000	25000	24000	17000	16000
2	B	1	बौगा,	6811000	1100	17000	20000	18000	15000	14000
		2	भेलूडा	6811000	1100	17000	20000	18000	15000	14000
		3	जसपुर	6811000	1100	17000	20000	18000	15000	14000

[Signature]

अपर जिलाधिकारी
उत्तरकाशी

[Signature]

जिलाधिकारी
उत्तरकाशी

20

ग्रामीण क्षेत्र (उप तहसील जोशियाडा) निबंधन उप जिला उत्तरकाशी
(प्रमुख मार्गों से 200 मीटर की दूरी को छोड़कर)

क्र०	प्रमुख मार्ग / मोहल्लों / राजस्व ग्रामों की श्रेणी	3	प्रमुख मार्ग / मोहल्लों / राजस्व ग्रामों का नाम	कृषि भूमि रूपये प्रति हेक्टेयर में सामान्य दर	अकृषि भूमि / सम्पत्ति (रूपये प्रति वर्गमीटर) सामान्य दर	बहुमंजलीय आवासीय भवन में स्थित आवासीय प्लेट (सुपर एरिया दर रूपये प्रति वर्गमीटर)	वाणिज्यिक भवन की दर (सुपर एरिया रूपये प्रति वर्गमीटर)		गैर वाणिज्यिक निर्माण की दर (रूपये प्रति वर्गमीटर)	
							दुकान / रेस्टोरेन्ट / कार्यालय	अन्य वाणिज्यिक प्रतिष्ठान	लिनटर्पोश	टीनपोश
1	2	3	4	5	6	7	8	9	10	11
1	A	1	गवाणा	1677000	200	17000	20000	18000	15000	14000
		2	नेताला	1677000	200	17000	20000	18000	15000	14000
		3	हीना	1677000	200	17000	20000	18000	15000	14000
2	B	1	मानपुर	1622000	200	17000	20000	18000	15000	14000
		2	अलेथ	1622000	200	17000	20000	18000	15000	14000
		3	साडा	1622000	200	17000	20000	18000	15000	14000
		4	थलन	1622000	200	17000	20000	18000	15000	14000
		5	घनपुर	1622000	200	17000	20000	18000	15000	14000
		6	साडंग	1622000	200	17000	20000	18000	15000	14000
3	C	1	गजोली,	1566000	200	17000	20000	18000	15000	14000

Daur
अपर जिलाधिकारी
उत्तरकाशी

MM
जिलाधिकारी
उत्तरकाशी

(21)

3	C	2	नाल्ड (घटुरौड तोक को छोड कर)	1566000	200	17000	20000	18000	15000	14000
		3	पाटा	1566000	200	17000	20000	18000	15000	14000
		4	संग्राली	1566000	200	17000	20000	18000	15000	14000
		5	गस्ताडी,	1566000	200	17000	20000	18000	15000	14000
		6	बौगाडी	1566000	200	17000	20000	18000	15000	14000
		7	कुरोली,	1566000	200	17000	20000	18000	15000	14000
		8	कंकराडी	1566000	200	17000	20000	18000	15000	14000
		9	बसुगा (लिहाडा तोक को छोड कर)	1566000	200	17000	20000	18000	15000	14000
		10	साल्ड	1566000	200	17000	20000	18000	15000	14000
		11	गमदिङगाव	1566000	200	17000	20000	18000	15000	14000
		12	निसमोर	1566000	200	17000	20000	18000	15000	14000
		13	उत्तरी	1566000	200	17000	20000	18000	15000	14000
		14	किशानपुर	1566000	200	17000	20000	18000	15000	14000
		15	लदुङगाव	1566000	200	17000	20000	18000	15000	14000
		4	D	1	दिलसौड (मनेरा तोक	1566000	200	16000	19000	17000

Dau
अपर जिलाधिकारी
उत्तरकाशी

A
जिलाधिकारी
उत्तरकाशी

(22)

4	D	को छोडकर)								
		2	नौगाव	1467000	200	16000	19000	17000	15000	13000
		3	भकोली	1467000	200	16000	19000	17000	15000	13000
		4	अगोडा	1467000	200	16000	19000	17000	15000	13000
		5	दंदाल्का	1467000	200	16000	19000	17000	15000	13000
		6	सेकू	1467000	200	16000	19000	17000	15000	13000
		7	डासडा	1467000	200	16000	19000	17000	15000	13000
		8	ज्ञाणजा	1467000	200	16000	19000	17000	15000	13000
		9	अठाली	1467000	200	16000	19000	17000	15000	13000
		10	चामकोट	1467000	200	16000	19000	17000	15000	13000
		11	पोखरी	1467000	200	16000	19000	17000	15000	13000
		12	सिल्याण	1467000	200	16000	19000	17000	15000	13000
		13	निराकोट	1467000	200	16000	19000	17000	15000	13000
		14	बग्यालगांव	1467000	200	16000	19000	17000	15000	13000
		15	सिरोर	1467000	200	16000	19000	17000	15000	13000
		16	दोवाह लगा थलन	1467000	200	16000	19000	17000	15000	13000

Daw


अपर जिलाधिकारी
उत्तरकाशी

[Signature]
जिलाधिकारी
उत्तरकाशी

23

प्रमुख मार्ग (तहसील डुण्डा) निबंधन उप जिला उत्तरकाशी

क्रमांक	प्रमुख मार्ग / गौहल्ल / राजस्व ग्रामों की श्रेणी		प्रमुख मार्ग / गौहल्लों / राजस्व ग्रामों का नाम	प्रमुख मार्ग पर 0 से 200 मीटर दूरी के अर्न्तगत कृषि भूमि रूपये प्रति हेक्टेयरे में सामान्य दर	अकृषि भूमि / सम्पत्ति (रूपये प्रति वर्गमीटर) सामान्य दर		प्रमुख मार्ग पर 0 से 200 मीटर दूरी के अर्न्तगत बहुमंजलीय आवासीय भवन में स्थित आवासीय फ्लैट (सुपर एरिया दर रूपये प्रति वर्गमीटर)	वाणिज्यिक भवन की दर (सुपर एरिया रूपये प्रति वर्गमीटर)		गैर वाणिज्यिक निर्माण की दर (रूपये प्रति वर्गमीटर)	
					0 से 50 मीटर तक	50 मीटर के बाद 200 मीटर तक		दुकान / रेस्टोरेन्ट / कार्यालय	अन्य वाणिज्यिक प्रतिष्ठान	लिनटरपोश	टीनपोश
1	2	3	4	5	6	7	8	9	10	11	12
1	A	1	धरासू-गंगोत्री राष्ट्रीय राजमार्ग पर स्थित क्षेत्र (1-मातली 2-बडेथी)	12340000	1500	1300	17000	20000	18000	15000	14000
		2	धरासू-गंगोत्री राष्ट्रीय राजमार्ग पर स्थित क्षेत्र (1-सिंगौटी 2-डुण्डा 3-खटदूखाल (रुणबासा तोक) 4-बीरपुर)	12340000	1500	1300	17000	20000	18000	15000	14000
2	B	1	धरासू- यमुनोत्री राष्ट्रीय राजमार्ग परस्थितक्षेत्र 1-गैवला(भण्डारस्यू 2-पटारा(नालूपानी तोक) 3-कुमराडा	11385000	1390	1200	17000	20000	18000	15000	14000


अपर जिलाधिकारी
उत्तरकाशी


जिलाधिकारी
उत्तरकाशी

(24)

3	C	1	घरासू-गंगोत्री राष्ट्रीय राजमार्ग पर स्थित क्षेत्र (1-रतूडीसेरा 2-गंवला (बरसाली) 3- चिणाखोली 4- बरसाली (निचला नाकूरी)	1958000	1300	970	17000	20000	18000	15000	14000
4	D	1	घरासू-यमुनोत्री राष्ट्रीय राजमार्ग पर स्थित क्षेत्र (1-कौडा-फेडी 2-कल्याणी 3-हरेती 4-पनोथ 5-मद्राली 6-जसपुर 7-जिनेथ 8-पैन्थर 9-माडियासारी 10-खुरमोला 11-नगल 12-योंगेटी 13-सौन्द (मण्डारस्य) 14-बग्यालखेत)	1958000	1100	1000	17000	20000	18000	15000	14000
5	E	1	देवीघार-अस्तल- रनाडी मोटर मार्ग पर स्थित क्षेत्र 1-अस्तल 2-रनाडी	1892000	1000	700	16000	19000	18000	15000	14000

Dam
अपर जिलाधिकारी
उत्तरकाशी

[Signature]
जिलाधिकारी
उत्तरकाशी

(25)

		3-हिटाणू 4-मालसी								
		2 देवीघार-फोल्ड मोटर मार्ग पर स्थित क्षेत्र (1-गवाणा 2-दिकविजपुर 3-किरूण 4- कोटी- भाटगाव 5-फोल्ड 6-बगसारी 7- चकोन 8- पिपली, - मंजकोट 9- भटवाडी-घनारी 10- पुजारगांव (घनारी) 11-बमणगांव 12-चिलमुडगांव 13-उदालका 14-मालसी 15-दडमाली 16- दिग्धोल)	1892000	1000	700	16000	19000	18000	15000	14000
6	F	1 सिलक्यारा- बणगांव मोटर मार्ग पर स्थित क्षेत्र (1-मंजगांव 2-वाण 3- नवागांव 4-ग्योणेटी	1827000	750	600	16000	19000	18000	15000	14000

Dam
अपर जिलाधिकारी,
उत्तरकाशी

Mu
जिलाधिकारी
उत्तरकाशी

		5-मैनोल 6- बडेथ 7-रेशगी 8-टिपरा 9- जोग्याडा 10- छमरोली)								
2	ब्रह्मखाल-जुणगा मोटर मार्ग पर स्थित क्षेत्र (1-जेमर 2-जुणगा 3-कुमराडा)	1827000	750	600	16000	19000	18000	15000	14000	
3	कल्याणी-पटारा- बादु मोटर मार्ग पर स्थित क्षेत्र (1-कल्याणी 2- जखारी 3-पटारा 4-बान्दू 5-लोल्दू 6-ओल्या 7-हरेती /8-मालना 9-माडियासारी 10-पैन्थर 11-डांग)	1827000	750	600	16000	19000	18000	15000	14000	
4	गेंवाला-बौन मोटर मार्ग पर स्थित क्षेत्र (1-गेंवाला (बरसाली) 2-बौन 3-जुगुल्डी 4- पंज्याला)	1827000	750	600	16000	19000	18000	15000	14000	

Down

अपर जिलाधिकारी
उत्तरकाशी

MS
जिलाधिकारी
उत्तरकाशी

27

6	F	5	देवीघार- पटुडी मोटर मार्ग पर स्थित क्षेत्र (1-सिगुणी 2-दुंगी 3-बैजकोट 4-पैणी-मवान 5-ईड 6-थाती 7-कलीगांव 8-बग्यालगांव 9-पटुडी)	1827000	750	600	16000	19000	18000	15000	14000
		6	नाकुरी-सिंगोट कुन्सी -पांव, मोटर मार्ग पर स्थित क्षेत्र (1-मादूसेरा 2-रांगडीसेरा 3-कुन्सी 4-पांव 5-मांगलीसेरा 6- सिंगोट 7- सांगोसेरा 8-गढ(बरसाली) 9-बरसाली 10-सौन्द(बरसाली)	1827000	750	600	16000	19000	18000	15000	14000
	F	7	बडेथी-कवां मोटर मार्ग पर स्थित क्षेत्र (1-कवां 2- खुरकोट 3-खरवा)	1827000	750	600	16000	19000	18000	15000	14000

Dam

अपर जिलाधिकारी
उत्तर काशी

[Signature]
जिलाधिकारी
उत्तर काशी

28

		8	ज्ञानसू-साल्ड- उपरी कोट मोटर मार्ग पर स्थित क्षेत्र (1-भरणगांव 2-उपरीकोट)	1827000	750	600	16000	19000	18000	15000	14000
7	G	1	अस्तल-माजफ मोटर मार्ग पर स्थित क्षे 1-माजफ	1639000	350	350	16000	19000	18000	15000	13000
		2	देवीघार-फोल्ड मोटर मार्ग पर स्थित क्षेत्र 1-दिवली	1639000	350	350	16000	19000	18000	15000	13000
		3	कल्याणी-पटारा- बादु मोटर मार्ग पर स्थित क्षेत्र (1- मसोन 2- पुजारगांव(म0) 3-सरतली)	1639000	350	350	16000	19000	18000	15000	13000
		4	नाकुरी-सिगोट कुन्सी -पांव. मोटर मार्ग पर स्थित क्षेत्र 1-बुघाणगांव	1639000	350	350	16000	19000	18000	15000	13000
		5	देवीघार- पटुडी मोटर मार्ग पर स्थित क्षेत्र 1-दुगालघार 2- घारकोट	1639000	350	350	16000	19000	18000	15000	13000

Dam
अपर जिलाधिकारी
उत्तरकाशी

TM
जिलाधिकारी
उत्तरकाशी

29

अर्द्धनगरीय क्षेत्र (तहसील डुण्डा) निबंधन उप जिला उत्तरकाशी
(प्रमुख मार्गों से 200 मीटर की दूरी को छोड़कर)

क्रमांक	प्रमुख मार्ग/मौहल्लों/राजस्व ग्रामों की श्रेणी		प्रमुख मार्ग/मौहल्लों/राजस्व ग्रामों का नाम	कृषि भूमि रूपये प्रति हैक्टेयर में सामान्य दर	अकृषि भूमि/सम्पत्ति (रूपये प्रति वर्गमीटर) सामान्य दर	बहुमंजलीय आवासीय भवन में स्थित आवासीय प्लॉट (सुपर एरिया दर रूपये प्रति वर्गमीटर)	वाणिज्यिक भवन की दर (सुपर एरिया रूपये प्रति वर्गमीटर)		गैर वाणिज्यिक निर्माण की दर (रूपये प्रति वर्गमीटर)	
							दुकान/रेस्टोरेन्ट/कार्यालय	अन्य वाणिज्यिक प्रतिष्ठान	लिनटरोपाश	टीनपोश
1	2	3	4	5	6	7	8	9	10	11
1	A	1	बडेथी	9909900	1100	17000	20000	18000	15000	14000
		2	मातली	9909900	1100	17000	20000	18000	15000	14000
2	B	1	गेंवाला (मण्डारस्यू),	9529000	1000	17000	20000	18000	15000	14000
		2	बीरपुर,	9529000	1000	17000	20000	18000	15000	14000
		3	डुण्डा,	9529000	1000	17000	20000	18000	15000	14000
		4	सिंगोटी	9529000	1000	17000	20000	18000	15000	14000

Prans
अपर जिलाधिकारी
उत्तरकाशी

mm
जिलाधिकारी
उत्तरकाशी

(30)

ग्रामीण क्षेत्र (तहसील डुण्डा) निबंधन उप-जिला उत्तरकाशी
(प्रमुख मार्गों से 200 मीटर की दूरी को छोड़कर)

क्र०	प्रमुख मार्ग/मौहल्लों/राजस्व ग्रामों की श्रेणी		प्रमुख मार्ग/मौहल्लों/राजस्व ग्रामों का नाम	कृषि भूमि रूपये प्रति हैक्टेयर में सामान्य दर	अकृषि भूमि/सम्पत्ति (रूपये प्रति वर्गमीटर) सामान्य दर	बहुमंजलीय आवासीय भवन में स्थित आवासीय फ्लैट (सुपर एरिया दर रूपये प्रति वर्गमीटर)	वाणिज्यिक भवन की दर (सुपर एरिया रूपये प्रति वर्गमीटर)		गैर वाणिज्यिक निर्माण की दर (रूपये प्रति वर्गमीटर)	
							दुकान/रेस्टोरेन्ट/कार्यालय	अन्य वाणिज्यिक प्रतिष्ठान	लिनटरोपोश	टीनपोश
1	2	3	4	5	6	7	8	9	10	11
1	A	1	रतूडीसेरा,	1639000	240	17000	20000	18000	15000	14000
		2	गेंवाला(बरसाली)	1639000	240	17000	20000	18000	15000	14000
		3	चिणाखोली,	1639000	240	17000	20000	18000	15000	14000
		4	बरसाली	163900	240	17000	20000	18000	15000	14000
2	B	1	कौडा- फेडी	1612000	220	17000	20000	18000	15000	14000
		2	कल्याणी	1612000	220	17000	20000	18000	15000	14000
		3	हरेती	1612000	220	17000	20000	18000	15000	14000
		4	पनोथ,	1612000	220	17000	20000	18000	15000	14000
		5	भद्राली	1612000	220	17000	20000	18000	15000	14000
		6	जसपुर	1612000	220	17000	20000	18000	15000	14000
		7	जिनेथ	1612000	220	17000	20000	18000	15000	14000
		8	पैन्थर	1612000	220	17000	20000	18000	15000	14000

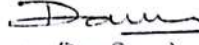
Dawn


अपर जिलाधिकारी,
उत्तरकाशी

जिलाधिकारी
उत्तरकाशी

(31)

2	B	9	भाडियासारी,	1612000	220	17000	20000	18000	15000	14000
		10	खुरोमोला,	1612000	220	17000	20000	18000	15000	14000
		11	नगल	1612000	220	17000	20000	18000	15000	14000
		12	ग्योणेटी,	1612000	220	17000	20000	18000	15000	14000
		13	सोन्द (भण्डारस्यू)	1612000	220	17000	20000	18000	15000	14000
		14	बग्यालखेत,	1612000	220	17000	20000	18000	15000	14000
3	C	1	अस्ताल	1584000	200	16000	19000	18000	15000	14000
		2	रनाडी,	1584000	200	16000	19000	18000	15000	14000
		3	हिटाणू	1584000	200	16000	19000	18000	15000	14000
		4	गवाणा	1584000	200	16000	19000	18000	15000	14000
		5	दिकविजपुर	1584000	200	16000	19000	18000	15000	14000
		6	किरुण	1584000	200	16000	19000	18000	15000	14000
		7	कोटी- भाटगाव	1584000	200	16000	19000	18000	15000	14000
		8	फोल्ड	1584000	200	16000	19000	18000	15000	14000
		9	बगसारी	1584000	200	16000	19000	18000	15000	14000
		10	चकोन	1584000	200	16000	19000	18000	15000	14000
		11	पिपली,- मंजकोट	1584000	200	16000	19000	18000	15000	14000
		12	भटवाडी-धनारी	1584000	200	16000	19000	18000	15000	14000
		13	पुजारगांव (धनारी)	1584000	200	16000	19000	18000	15000	14000
		14	बमणगांव	1584000	200	16000	19000	18000	15000	14000
		15	धिलमुडगांव	1584000	200	16000	19000	18000	15000	14000
		16	उदल्का	1584000	200	16000	19000	18000	15000	14000
		17	भालसी	1584000	200	16000	19000	18000	15000	14000


अपर जिलाधिकारी
वाराणसी


जिलाधिकारी
वाराणसी

32

3	C	18	दिवली	1584000	200	16000	19000	18000	15000	14000
		19	दडमाली	1584000	200	16000	19000	18000	15000	14000
		20	दिगधोल	1584000	200	16000	19000	18000	15000	14000
4	D	1	मंजगांव	1530000	200	16000	19000	18000	15000	14000
		2	वाण	1530000	200	16000	19000	18000	15000	14000
		3	नवागांव	1530000	200	16000	19000	18000	15000	14000
		4	मैनोल	1530000	200	16000	19000	18000	15000	14000
		5	बडेथ (पट्टी भण्डारासू)	1530000	200	16000	19000	18000	15000	14000
		6	रेशगी	1530000	200	16000	19000	18000	15000	14000
		7	टिपरा	1530000	200	16000	19000	18000	15000	14000
		8	जोग्याडा	1530000	200	16000	19000	18000	15000	14000
		9	छमरोली	1530000	200	16000	19000	18000	15000	14000
		10	जेमर	1530000	200	16000	19000	18000	15000	14000
		11	कुमराडा	1530000	200	16000	19000	18000	15000	14000
		12	पटारा	1530000	200	16000	19000	18000	15000	14000
		13	जुणगा	1530000	200	16000	19000	18000	15000	14000
14	जखारी	1530000	200	16000	19000	18000	15000	14000		
15	मालना	1530000	200	16000	19000	18000	15000	14000		
16	पुजारगांव(म०)	1530000	200	16000	19000	18000	15000	14000		
17	बोन	1530000	200	16000	19000	18000	15000	14000		
18	सिगुणी,	1530000	200	16000	19000	18000	15000	14000		
19	दुंगी	1530000	200	16000	19000	18000	15000	14000		
20	बैजकोट	1530000	200	16000	19000	18000	15000	14000		
21	पैणी, -मवान	1530000	200	16000	19000	18000	15000	14000		

Dawn
अपर जिलाधिकारी
उत्तरकाशी

जिलाधिकारी
उत्तरकाशी

27

4

D

22	ईड	1530000	200	16000	19000	18000	15000	14000
23	थाती	1530000	200	16000	19000	18000	15000	14000
24	कलीगांव	1530000	200	16000	19000	18000	15000	14000
25	पटुडी	1530000	200	16000	19000	18000	15000	14000
26	दुगालघार	1530000	200	16000	19000	18000	15000	14000
27	डांग	1530000	200	16000	19000	18000	15000	14000
28	जुगुल्डी,	1530000	200	16000	19000	18000	15000	14000
29	गढ(बरसाली)	1530000	200	16000	19000	18000	15000	14000
30	खरवां	1530000	200	16000	19000	18000	15000	14000
31	सौन्द,(बरसाली)	1530000	200	16000	19000	18000	15000	14000
32	पंज्याला	1530000	200	16000	19000	18000	15000	14000
33	खुरकोट	1530000	200	16000	19000	18000	15000	14000
34	कवां	1530000	200	16000	19000	18000	15000	14000
35	भराणगांव	1530000	200	16000	19000	18000	15000	14000
36	उपरीकोट	1530000	200	16000	19000	18000	15000	14000
37	भादूसोरा	1530000	200	16000	19000	18000	15000	14000
38	कुन्सी	1530000	200	16000	19000	18000	15000	14000
39	पौव	1530000	200	16000	19000	18000	15000	14000
40	मांगलीसोरा	1530000	200	16000	19000	18000	15000	14000
41	सिंगोट	1530000	200	16000	19000	18000	15000	14000
42	बान्पू	1530000	200	16000	19000	18000	15000	14000
43	लोल्दू	1530000	200	16000	19000	18000	15000	14000

Dans
अध्यक्ष, जिलाधिकारी
पन्ना

A. J. M.
जिलाधिकारी
पन्ना

(34)

4	D	44	ओल्या	1530000	200	16000	19000	18000	15000	14000
		45	मसोन	1530000	200	16000	19000	18000	15000	14000
		46	बगियालगांव	1530000	200	16000	19000	18000	15000	14000
		47	सरतली	1530000	200	16000	19000	18000	15000	14000
		48	सांगोसेरा	1530000	200	16000	19000	18000	15000	14000
		49	बुघाणगांव,	1530000	200	16000	19000	18000	15000	14000
		50	धारकोट	1530000	200	16000	19000	18000	15000	14000
		51	माजफ	1530000	200	16000	19000	18000	15000	14000
		52	खट्टूखाल	1530000	200	16000	19000	18000	15000	14000
		53	रागडीसेरा	1530000	200	16000	19000	18000	15000	14000
5	E	1	सोमन	1435000	190	16000	19000	18000	15000	13000
		2	कुलेथ	1435000	190	16000	19000	18000	15000	13000
		3	चिनाणगांव	1435000	190	16000	19000	18000	15000	13000
		4	पचाणगांव	1435000	190	16000	19000	18000	15000	13000
		5	दुगांलगांव	1435000	190	16000	19000	18000	15000	13000
		6	डाण्डागांव	1435000	190	16000	19000	18000	15000	13000
		7	मुसडगांव	1435000	190	16000	19000	18000	15000	13000

Dawn

अपर जिलाधिकारी
उत्तरकाशी

Am

जिलाधिकारी
उत्तरकाशी

35

प्रमुख मार्ग उप (तहसील धौन्तरी) निबंधन उप जिला उत्तरकाशी

क्रमांक	प्रमुख मार्ग / मोहल्लों / राजस्व ग्रामों की श्रेणी	प्रमुख मार्ग / मोहल्लों / राजस्व ग्रामों का नाम	प्रमुख मार्ग पर 0 से 200 मीटर दूरी के अर्न्तगत कृषि भूमि रूपये प्रति हेक्टेयरे में सामान्य दर	अकृषि भूमि / सम्पत्ति (रूपये प्रति वर्गमीटर) सामान्य दर		प्रमुख मार्ग पर 0 से 200 मीटर दूरी के अर्न्तगत बहुमंजलीय आवासीय भवन में स्थित आवासीय प्लैट (सुपर एरिया दर रूपये प्रति वर्गमीटर)	वाणिज्यिक भवन की दर (सुपर एरिया रूपये प्रति वर्गमीटर)		गैर वाणिज्यिक निर्माण की दर (रूपये प्रति वर्गमीटर)		
				0 से 50 मीटर तक	50 मीटर के बाद 200 मीटर तक		दुकान / रेस्टोरेन्ट / कार्यालय	अन्य वाणिज्यिक प्रतिष्ठान	लिनटरोपोश	टीनपोश	
1	2	3	4	5	6	7	8	9	10	11	12
1	A	1	उत्तरकाशी लम्बगांव मोटर मार्ग पर स्थित क्षेत्र (धौन्तरी / भेटियारा)	9859000	1250	1000	17000	20000	18000	15000	14000
2	B	1	उत्तरकाशी लम्बगांव मोटर मार्ग पर स्थित क्षेत्र मटटी	1860000	850	650	17000	20000	18000	15000	14000
		2	उत्तरकाशी लम्बगांव मोटर मार्ग पर स्थित क्षेत्र (गढ्याती / बडेथ (गाजणा) / गोरसाडा / घणेटी / उडरी / दिखोली)	1860000	850	650	17000	20000	18000	15000	14000
		3	दिखोली, -चौदियाटगांव मोटर मार्ग पर स्थित क्षेत्र दिखोली	1860000	850	650	17000	20000	18000	15000	14000

Dam
अपर जिलाधिकारी
उत्तरकाशी

[Signature]
जिलाधिकारी

36

3	C	1	घोन्तरी-कमद मोटर मार्ग पर स्थित क्षेत्र (मडकोट/बागी/कमद/ठाण्डी/सटियालीघार)	1660000	660	500	16000	19000	18000	15000	14000
		2	न्यूसारी-श्रीकालखाल मोटर मार्ग पर स्थित क्षेत्र (न्युगांव/न्यूसारी/नैपड/भैन्त/पोखरियालगांव)	1660000	660	500	16000	19000	18000	15000	14000
		3	घोन्तरी-सिरी लिंक मोटर मार्ग पर स्थित क्षेत्र सिरी	1660000	660	500	16000	19000	18000	15000	14000
4	D	1	दिखोली-चौदियाटगांव मोटर मार्ग पर स्थित क्षेत्र, चौदियाटगांव	1639000	270	270	16000	19000	18000	15000	13000
		2	न्यूसारी-श्रीकालखाल मोटर मार्ग पर स्थित क्षेत्र हुल्डियाण	1639000	270	270	16000	19000	18000	15000	13000

Dawn

अपर जिलाधिकारी
उत्तरकाशी

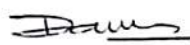
Am

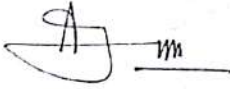
जिलाधिकारी
उत्तरकाशी

अर्द्धनगरीय क्षेत्र (उप तहसील धौन्तरी) निबंधन उप जिला उत्तरकाशी
(प्रमुख मार्गों से 200 मीटर की दूरी को छोड़कर)

37

क्रम क	प्रमुख मार्ग/ मौहल्ल / राज स्व ग्रामों की श्रेणी	3	प्रमुख मार्ग/मौहल्लों/ राजस्व ग्रामों का नाम	कृषि भूमि रूपये प्रति हेक्टेयर में सामान्य दर	अकृषि भूमि/सम्पत्ति (रूपये प्रति वर्गमीटर) सामान्य दर	बहुमंजलीय आवासीय भवन में स्थित आवासीय फ्लैट (सुपर एरिया दर रूपये प्रति वर्गमीटर)	वाणिज्यिक भवन की दर (सुपर एरिया रूपये प्रति वर्गमीटर)		गैर वाणिज्यिक निर्माण की दर (रूपये प्रति वर्गमीटर)	
							दुकान/ रेस्टोरेन्ट/ कार्यालय	अन्य वाणिज्यिक प्रतिष्ठान	लिनट्रपोश	टीनपोश
1	2	3	4	5	6	7	8	9	10	11
1	A	1	धौन्तरी	8920000	900	17000	20000	18000	15000	14000
		2	भेटियास	8920000	900	17000	20000	18000	15000	14000



अपर जिलाधिकारी
उत्तरकाशी



जिलाधिकारी
उत्तरकाशी

38

ग्रामीण क्षेत्र (उप तहसील धौन्तरी) निबंधन उप जिला उत्तरकाशी
(प्रमुख मार्ग से 200 मीटर की दूरी को छोड़कर)

क्र०	प्रमुख मार्ग / मोहल्लों / राजस्व ग्रामों की श्रेणी	प्रमुख मार्ग / मोहल्लों / राजस्व ग्रामों का नाम	कृषि भूमि रूपये प्रति हेक्टेयर में सामान्य दर	अकृषि भूमि / सम्पत्ति (रूपये प्रति वर्गमीटर) सामान्य दर	बहुमंजलीय आवासीय भवन में स्थित आवासीय फ्लैट (सुपर एरिया दर रूपये प्रति वर्गमीटर)	वाणिज्यिक भवन की दर (सुपर एरिया रूपये प्रति वर्गमीटर)		गैर वाणिज्यिक निर्माण की दर (रूपये प्रति वर्गमीटर)		
						दुकान / रेस्टोरेन्ट / कार्यालय	अन्य वाणिज्यिक प्रतिष्ठान	लिनटपोश	टीनपोश	
1	2	3	4	5	6	7	8	9	10	11
1	A	1	मट्टी	1699000	300	17000	20000	18000	15000	14000
		2	गढथाती	1699000	300	17000	20000	18000	15000	14000
		3	बडेथ (गाजणा)	1699000	300	17000	20000	18000	15000	14000
		4	गोरसाडा	1699000	300	17000	20000	18000	15000	14000
		5	घणेटी	1699000	300	17000	20000	18000	15000	14000
		6	उडरी	1699000	300	17000	20000	18000	15000	14000
		7	दिखोली	1699000	300	17000	20000	18000	15000	14000
		8	पोखरियालगांव	1699000	300	17000	20000	18000	15000	14000
2	B	1	मडकोट	1502000	200	16000	19000	18000	15000	14000
		2	बागी	1502000	200	16000	19000	18000	15000	14000
		3	कमद	1502000	200	16000	19000	18000	15000	14000
		4	ठाण्डी	1502000	200	16000	19000	18000	15000	14000
		5	न्यूगांव	1502000	200	16000	19000	18000	15000	14000
		6	नैपड	1502000	200	16000	19000	18000	15000	14000
		7	भैन्त,	1502000	200	16000	19000	18000	15000	14000
		8	सिरी	1502000	200	16000	19000	18000	15000	14000


अपर जिलाधिकारी
उत्तरकाशी


जिलाधिकारी
उत्तरकाशी

39

		9	न्यूसारी	1502000	200	16000	19000	18000	15000	14000
		10	सटियालीघार	1502000	200	16000	19000	18000	15000	14000
3	C	1	सौड	1471000	200	16000	19000	18000	15000	13000
		2	लोदाडा	1471000	200	16000	19000	18000	15000	13000
		3	कुमारकोट	1471000	200	16000	19000	18000	15000	13000
		4	जालंग	1471000	200	16000	19000	18000	15000	13000
		5	हुल्डियाण,	1471000	200	16000	19000	18000	15000	13000
		6	चौन्दियाटगांव	1471000	200	16000	19000	18000	15000	13000

Dawn

अपर जिलाधिकारी
उत्तरकाशी



जिलाधिकारी
उत्तरकाशी

40

प्रमुख मार्ग (तहसील चिन्वालीसौड़) निबंधन उप जिला उत्तरकाशी

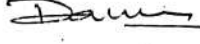
क्र०	प्रमुख मार्ग / मोहल्ला / राजस्व ग्रामों का नाम	प्रमुख मार्ग / मोहल्ला / राजस्व ग्रामों का नाम	प्रमुख मार्ग पर 0 से 200 मीटर दूरी के अर्न्तगत कृषि भूमि रूपये प्रति हेक्टेयर में सामान्य दर	अकृषि भूमि / सम्पत्ति (रूपये प्रति वर्गमीटर) सामान्य दर		प्रमुख मार्ग पर 0 से 200 मीटर दूरी के अर्न्तगत बहुमंजलीय आवासीय भवन में स्थित आवासीय फ्लैट (सुपर एरिया दर रूपये प्रति वर्गमीटर)	वाणिज्यिक भवन की दर (सुपर एरिया रूपये प्रति वर्गमीटर)		नैर वाणिज्यिक निर्माण की दर (रूपये प्रति वर्गमीटर)		
				0 से 50 मीटर तक	50 मीटर के बाद 200 मीटर तक		दुकान / रेस्टोरेन्ट / कार्यालय	अन्य वाणिज्यिक प्रतिष्ठान	लिनटरपोश	टीनपोश	
1	2	3	4	5	6	7	8	9	10	11	12
1	A	1	ऋषिकेश-गंगोत्री राष्ट्रीय राजमार्ग पर स्थित क्षेत्र चुपल्या श्यामपुर, वार्ड न० -02 / (चुपल्या श्यामपुर, का सम्पूर्ण भाग / पीपल के पेड़ के नीचे सड़क का उपरी भाग)	13000000	3100	2700	21000	25000	23000	17000	16000
		2	ऋषिकेश-गंगोत्री राष्ट्रीय राजमार्ग पर स्थित क्षेत्र सुलीठांग वार्ड वार्ड न० - 3 / (सम्पूर्ण भाग सुलीठांग / शक्तिपुरम कालोनी / अगवारू)	13530000	3400	3000	21000	25000	23000	17000	16000
		3	ऋषिकेश-गंगोत्री राष्ट्रीय राजमार्ग पर स्थित क्षेत्र पीपलमण्डी वार्ड न०- 4 (पी० एन० बी० बैंक से सम्पूर्ण पीपलमण्डी बाजार / सकलानी मोहल्ला / जखवाडी मोहल्ला / के०वी० के०)	13000000	3100	2700	21000	25000	23000	17000	16000


[Signature]
अपर जिलाधिकारी
उत्तरकाशी

[Signature]
जिलाधिकारी
उत्तरकाशी

41

1	A	4	ऋषिकेश-गंगोत्री राष्ट्रीय राजमार्ग पर स्थित क्षेत्र जोगत रोड वार्ड नं-5 / (जोगत रोड / चिन्वाली बाजार / अस्पताल कालोनी / टिहरी कालोनी / डिग्री कालेज मोहल्ला)	13000000	3100	2700	21000	25000	23000	17000	16000
		5	ऋषिकेश-गंगोत्री राष्ट्रीय राजमार्ग पर स्थित क्षेत्र नागणी धनपुर वार्ड नं-8 / (नागणी बड़ी / धनपुर का सम्पूर्ण भाग / नागणी बड़ी / धनपुर बाजार)	13000000	3100	2700	21000	25000	23000	17000	16000
2	B	1	घरासू- यमुनोत्री राष्ट्रीय राजमार्ग पर स्थित क्षेत्र बडेथी वार्ड नं-07 (बडेथी / बडेथी बाजार का सम्पूर्ण भाग / धान / घरासू गांव)	13000000	2900	2500	20000	23000	21000	17000	15000
		2	घरासू- यमुनोत्री राष्ट्रीय राजमार्ग पर स्थित क्षेत्र चिन्वाली वार्ड नं-01 (चिन्वाली मूल गांव)	13000000	2900	2500	20000	23000	21000	17000	15000
3	C	1	ऋषिकेश-गंगोत्री राष्ट्रीय राजमार्ग पर स्थित क्षेत्र (नागणी छोटी / हिटारा)	13000000	1500	1350	18000	21000	19000	16000	14000
4	D	1	घरासू-जोगत मोटर मार्ग पर स्थित क्षेत्र नैरी	12482000	1450	1350	18000	21000	19000	16000	14000
		2	बडेथी-बनवीरा मोटर मार्ग पर स्थित क्षेत्र	12482000	1450	1350	18000	21000	19000	16000	14000


अपर जिलाधिकारी
उत्तरकाशी


जिलाधिकारी
उत्तरकाशी

42


4	D		घारकोट								
		3	बडेथी-गुनाली बेण्ड-उढखोला -जिब्या-टण्डोल मोटर मार्ग पर स्थित क्षेत्र टण्डोल	12482000	1450	1350	18000	21000	19000	16000	14000
5	E	1	बडेथी- बनचीरा- बदीगाड़ मोटर मार्ग पर स्थित क्षेत्र (काण्डी/ जेष्टवाडी/ मोर्गी/ बरेट/ श्रीकोट विष्ट/ कुठाळी/ कान्डी)	1889000	900	800	16000	19000	18000	15000	14000
6	F	1	सिल्वयास बणगाव-चापडा -सरोट मोटरमार्ग पर स्थित क्षेत्र (बागी दशगी / ताराकोट/बदाळ/ / मयाली/ क्यारी दशगी / बनोट पल्ला/ बनोट वल्सा/ छेजुला/ कवाटा/ सिंगाणगांव / डाण्डागांव/ बनाडी/ गडोली/ गढथ / सिरा/ कान्डी)	1779000	700	600	16000	19000	19000	15000	14000
		2	बडेथी -गुनालीबेण्ड- उढखोला-जिब्या- टण्डोल मोटर मार्ग पर स्थित क्षेत्र जिब्या/ टिपरी दशगी / उढखोला	1779000	700	600	16000	19000	19000	15000	14000
	F	3	विन्याली- जोगल मोटर मार्ग पर स्थित क्षेत्र (तुल्याडा/ गैलाडी/ हडियाडी/ बर्धाणगांव	1779000	700	600	16000	19000	19000	15000	14000

Dam
अपर जिलाधिकारी
उदरकाशी

A. M.
जिलाधिकारी
उदरकाशी

42

6	F		/ मल्तो / अनोल / मडकोट / कवागडी / बगोडी / भैमवालगाव / घाती दिचली / स्वारी दिचली / सपे / जोगत बिचला / जोगत मल्तो)								
		4	मणी- बघाणगाव- खालसी मोटर मार्ग पर स्थित क्षेत्र (बल्दोगी / कुमरादा / छोटी मणी / बरोल / बडीमणी / मल्दगाव / खालसी / न्यु खालसी)	1779000	700	600	16000	19000	19000	15000	14000
7	G	1	बढेयी - मोघ मोटरमार्ग पर स्थित क्षेत्र मोघ	1748000	700	500	16000	19000	18000	15000	14000
		2	बढेयी - गधोली - इन्द्रा - टिपरी मोटर मार्ग पर स्थित क्षेत्र (गधोली / इन्द्रा / टिपरी बिष्ट)	1748000	700	500	16000	19000	18000	15000	14000
		3	बढेयी- कैन्योगी मोटर मार्ग पर स्थित क्षेत्र कैन्योगी	1748000	700	500	16000	19000	18000	15000	14000
		4	बढेयी - धिलोट मोटर मार्ग पर स्थित क्षेत्र धिलोट	1748000	700	500	16000	19000	18000	15000	14000
		5	जंष्टवाडी - जोखणी मोटर मार्ग पर स्थित क्षेत्र जोखणी	1748000	700	500	16000	19000	18000	15000	14000
		6	बनचौरा-बणगाव मोटर मार्ग पर स्थित क्षेत्र (खदादा / मंगणगाव / कामदा / रिखाणगाव /	1748000	700	500	16000	19000	18000	15000	14000


अनुरज शिलाधिकारी
उत्तरकाशी


शिलाधिकारी
उत्तरकाशी

UCJ

		बड़ली / कपराड़ा / पुजारगांव / बणगांव)								
7		घरासू - चमियासी मोटर मार्ग पर स्थित क्षेत्र (मरगांव / चमियासी / पीपलखण्डा)	1748000	700	500	16000	19000	18000	15000	14000
8		घरासू-अदनी-रौतल मोटर मार्ग पर स्थित क्षेत्र (अदनी / रौतल)	1748000	700	500	16000	19000	18000	15000	14000
9		घरासू- बादसी-कटखाण -गोलकचाम मोटर मार्ग पर स्थित क्षेत्र (पुजारगांव गमरी / बादसी / खाण्ड)	1748000	700	500	16000	19000	18000	15000	14000

[Handwritten Signature]

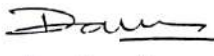
[Handwritten Signature]
जिलाधिकारी
उत्तरकाशी


अपर जिलाधिकारी
उत्तरकाशी

45

नगर पालिका परिषद क्षेत्र चिन्यालीसौड निबंधन उप जिला उत्तरकाशी
(प्रमुख मार्गों से 200 मीटर की दूरी को छोड़कर)

क्रमांक	प्रमुख मार्ग / मोहल्लों / राजस्व ग्रामों की श्रेणी	प्रमुख मार्ग / मोहल्लों / राजस्व ग्रामों का नाम	कृषि भूमि रूपये प्रति हैक्टेयर में सामान्य दर	अकृषि भूमि / सम्पत्ति (रूपये प्रति वर्गमीटर) सामान्य दर	बहुमंजलीय आवासीय भवन में स्थित आवासीय फ्लैट (सुपर एरिया दर रूपये प्रति वर्गमीटर)	वाणिज्यिक भवन की दर (सुपर एरिया रूपये प्रति वर्गमीटर)		गैर वाणिज्यिक निर्माण की दर (रूपये प्रति वर्गमीटर)		
						दुकान / रेस्टोरेन्ट / कार्यालय	अन्य वाणिज्यिक प्रतिष्ठान	तिन्तरपोरा	टीनपोरा	
1	2	3	4	5	6	7	8	9	10	11
1	A	1	चुपल्या श्यामपुर, वार्ड न० -02 / (चुपल्या श्यामपुर, का सम्पूर्ण भाग / पीपल के पेड के नीचे संडक का उपरी भाग)	10980000	2200	21000	25000	23000	17000	16000
		2	सुलीठांग वार्ड वार्ड न० - 3 / (सम्पूर्ण भाग सुलीठांग / शक्तिपुरम कालोनी / अगवारू)	11440000	2400	21000	25000	23000	17000	16000
		3	पीपलमण्डी वार्ड न०- 4 / (पी० एन० वी० बैंक से सम्पूर्ण पीपलमण्डी बाजार / सकलानी मोहल्ला / जखवाडी मोहल्ला / के०वी० के०)	10980000	2200	21000	25000	23000	17000	16000


अपर जिलाधिकारी
उत्तरकाशी


जिलाधिकारी
उत्तरकाशी

(46)

		4	जोगत रोड वार्ड न०-5 / (जोगत रोड / चिन्त्याली बाजार / अस्पताल कालोनी / टिहरी कालोनी / डिग्री कालेज मोहल्ला)	10980000	2200	21000	25000	23000	17000	16000
		5	नागणी धनपुर वार्ड न०- 6 / (नागणी बडी / धनपुर का सम्पूर्ण भाग / नागणी बडी / धनपुर बाजार)	10980000	2200	21000	25000	23000	17000	16000
2	B	1	बडेथी वार्ड न०-07 (बडेथी / बडेथी बाजार का सम्पूर्ण भाग / धान / घरासू गांव)	10980000	1900	20000	23000	21000	17000	15000
		2	चिन्त्याली वार्ड न०-01 (चिन्त्याली मूल गांव)	10980000	1900	20000	23000	21000	17000	15000

Dawn

[Signature]
111
जिलाधिकारी
उत्तरकाशी

अभ्युक्त जिलाधिकारी
उत्तरकाशी

(47)

अर्द्ध नगरीय क्षेत्र (तहसील चिन्वालीसौड) निबंधन उप जिला उत्तरकाशी
(प्रमुख मार्गों से 200 मीटर की दूरी को छोड़कर)

क्रमांक	प्रमुख मार्ग / गौहल्लो / राजस्व ग्रामों की श्रेणी	प्रमुख मार्ग / गौहल्लो / राजस्व ग्रामों का नाम	कृषि भूमि रुपये प्रति हैक्टेयर में सामान्य दर	अकृषि भूमि / सम्पत्ति (रुपये प्रति वर्गमीटर) सामान्य दर	बहुमंजलीय आवासीय भवन में स्थित आवासीय फ्लैट (सुपर एरिया दर रुपये प्रति वर्गमीटर)	वाणिज्यिक भवन की दर (सुपर एरिया रुपये प्रति वर्गमीटर)		गैर वाणिज्यिक निर्माण की दर (रुपये प्रति वर्गमीटर)		
						दुकान / रेस्टोरेन्ट / कार्यालय	अन्य वाणिज्यिक प्रतिष्ठान	लिनटरपोश	टीनपोश	
1	2	3	4	5	6	7	8	9	10	11
1	A	1	नागणी छोटी	10980000	1200	18000	21000	19000	16000	14000
		2	हिटास	10980000	1200	18000	21000	19000	16000	14000
2	B	1	धारकोट	1052000	1150	18000	21000	19000	16000	14000
		2	टण्डोल	1052000	1150	18000	21000	19000	16000	14000
		3	नेरी	1052000	1150	18000	21000	19000	16000	14000

Dan
उप जिलाधिकारी
उत्तरकाशी

A. M.
जिलाधिकारी
उत्तरकाशी

(48)

ग्रामीण क्षेत्र (तहसील चिन्हालीसौड)निबंधन उप जिला उत्तरकाशी

(प्रमुख मार्गों से 200 मीटर की दूरी को छोड़कर)

क्रमांक	प्रमुख मार्ग / मोहल्लों व राजस्व मार्गों की श्रेणी	3	4	5	6	7	वाणिज्यिक भवन की दर (सुपर एरिया रूपये प्रति वर्गमीटर)		गैर वाणिज्यिक निर्माण की दर (रूपये प्रति वर्गमीटर)	
							दुकान / रेस्तराँ / कार्यालय	अन्य वाणिज्यिक प्रतिष्ठान	रिजिस्ट्रेशन	टीनरोश
1	A	3					8	9	10	11
		1	काण्डी	1653000	250	16000	19000	18000	15000	14000
		2	जेष्ठवाडी	1653000	250	16000	19000	18000	15000	14000
		3	मोर्नी	1653000	250	16000	19000	18000	15000	14000
		4	बरैट	1653000	250	16000	19000	18000	15000	14000
		5	श्रीकोट बिस्ट,	1653000	250	16000	19000	18000	15000	14000
		6	कुठावाडी,	1653000	250	16000	19000	18000	15000	14000
2	B	7	कान्दला	1653000	250	16000	19000	18000	15000	14000
		1	बानी दशगी	1554000	200	16000	19000	18000	15000	14000
		2	तराकोट	1554000	200	16000	19000	18000	15000	14000

[Handwritten Signature]

अध्यापक

उत्तरकाशी

[Handwritten Signature]

अध्यापक

उत्तरकाशी

(49)

3	बदाब्दा	1554000	200	16000	19000	18000	15000	14000
4	म्याली	1554000	200	16000	19000	18000	15000	14000
5	व्यासी द्यागी	1554000	200	16000	19000	18000	15000	14000
6	बनोट पल्ता	1554000	200	16000	19000	18000	15000	14000
7	बनोट वल्ता	1554000	200	16000	19000	18000	15000	14000
8	छैयुला	1554000	200	16000	19000	18000	15000	14000
9	कबाला	1554000	200	16000	19000	18000	15000	14000
10	सिंगणगाव	1554000	200	16000	19000	18000	15000	14000
11	डाण्डगाव	1554000	200	16000	19000	18000	15000	14000
12	बनाडी	1554000	200	16000	19000	18000	15000	14000
13	गदोली	1554000	200	16000	19000	18000	15000	14000
14	गदुथ	1554000	200	16000	19000	18000	15000	14000
15	सीरा	1554000	200	16000	19000	18000	15000	14000
16	कांसी	1554000	200	16000	19000	18000	15000	14000
17	जिबा	1554000	200	16000	19000	18000	15000	14000

B

Devin

13/11
जिलाधिकारी
जिल्हा कार्यालय

18	टिपरी दरगही	1554000	200	16000	19000	18000	15000	14000
19	ओड़खोला	1554000	200	16000	19000	18000	15000	14000
20	गुल्पाड़ा	1554000	200	16000	19000	18000	15000	14000
21	गौलाड़ी	1554000	200	16000	19000	18000	15000	14000
22	हड़ियाड़ी	1554000	200	16000	19000	18000	15000	14000
23	बंथाणगांव	1554000	200	16000	19000	18000	15000	14000
24	मल्ली	1554000	200	16000	19000	18000	15000	14000
25	अनोल	1554000	200	16000	19000	18000	15000	14000
26	भड़कोट	1554000	200	16000	19000	18000	15000	14000
27	कवागड़ी	1554000	200	16000	19000	18000	15000	14000
28	बगोड़ी	1554000	200	16000	19000	18000	15000	14000
29	भैगवालगाम	1554000	200	16000	19000	18000	15000	14000
30	धाली दिचली	1554000	200	16000	19000	18000	15000	14000
31	क्यासी दिचली	1554000	200	16000	19000	18000	15000	14000
32	सर्प	1554000	200	16000	19000	18000	15000	14000

B



अपर जिलाधिकारी,

उत्तरकनारी

(50)

(51)

2	B	33	जोगत विद्या	1554000	200	16000	19000	18000	15000	14000		
		34	जोगत भल्सा	1554000	200	16000	19000	18000	15000	14000		
		35	बल्सोगी	1554000	200	16000	19000	18000	15000	14000		
		36	कुमराडा	1554000	200	16000	19000	18000	15000	14000		
		37	छोटीमणी	1554000	200	16000	19000	18000	15000	14000		
		38	बरोल	1554000	200	16000	19000	18000	15000	14000		
		39	बडीमणी	1554000	200	16000	19000	18000	15000	14000		
		40	भल्सागाव	1554000	200	16000	19000	18000	15000	14000		
		41	खालसी	1554000	200	16000	19000	18000	15000	14000		
		42	न्यू खालसी	1554000	200	16000	19000	18000	15000	14000		
		3	C	1	मौघ	1526000	200	16000	19000	18000	15000	14000
				2	भयाली	1526000	200	16000	19000	18000	15000	14000
3	इन्दा			1526000	200	16000	19000	18000	15000	14000		
4	दिपरी बिट्ट			1526000	200	16000	19000	18000	15000	14000		
5	कैयोगी			1526000	200	16000	19000	18000	15000	14000		

Handwritten signature

जोगत विद्या
उत्तरांचली

Handwritten signature
MM
जोगत विद्या
उत्तरांचली

3	C	6	विलीट	1526000	200	16000	19000	18000	15000	14000
		7	जोखणी	1526000	200	16000	19000	18000	15000	14000
		8	खदाडा	1526000	200	16000	19000	18000	15000	14000
		9	मंगणगांव	1526000	200	16000	19000	18000	15000	14000
		10	कामदा	1526000	200	1600	19000	18000	15000	14000
		11	रिखाणगांव	1526000	200	16000	19000	18000	15000	14000
		12	बडली	1526000	200	16000	19000	18000	15000	14000
		13	कपराडा	1526000	200	16000	19000	18000	15000	14000
		14	पुजारगांव	1526000	200	16000	19000	18000	15000	14000
		15	बणगांव	1526000	200	16000	19000	18000	15000	14000
		16	मरगांव	1526000	200	16000	19000	18000	15000	14000
17	चभियाशी	1526000	200	16000	19000	18000	15000	14000		
18	पीपलखण्डा	1526000	200	16000	19000	18000	15000	14000		
19	अदनी	1526000	200	16000	19000	18000	15000	14000		
20	सैल	1526000	200	16000	19000	18000	15000	14000		

Devi

आपर जिलाधिकारी
उत्तरकाशी

A

जिलाधिकारी
उत्तरकाशी

4	D	21	पुलागांव गमरी	1526000	200	16000	19000	18000	15000	14000
		22	बदसी	1526000	200	16000	19000	18000	15000	14000
		23	खाण्ड	1526000	200	16000	19000	18000	15000	14000
		1	जीगत तल्ता,	1499000	200	16000	19000	18000	15000	13000
		2	गढ़वालगाड,	1499000	200	16000	19000	18000	15000	13000
		3	कटखाण,	1499000	200	16000	19000	18000	15000	13000
		4	जगडगांव	1499000	200	16000	19000	18000	15000	13000
		5	वनकोट	1499000	200	16000	19000	18000	15000	13000
		6	श्रीकोट दिचली,	1499000	200	16000	19000	18000	15000	13000
		7	कोट गमरी,	1499000	200	16000	19000	18000	15000	13000
		8	चाँदपुर,	1499000	200	16000	19000	18000	15000	13000
		9	गमरी खास,	1499000	200	16000	19000	18000	15000	13000
10	जसपुर,	1499000	200	16000	19000	18000	15000	13000		
11	कोट गैरी,	1499000	200	16000	19000	18000	15000	13000		
12	मुरोगी,	1499000	200	16000	19000	18000	15000	13000		



अपर शिवाधिकारी
सरकारकाशी



शिवाधिकारी
सरकारकाशी

(54)

D		4									
13	सूरी	1499000	200	16000	19000	18000	15000	13000			
14	दारगाद,	1499000	200	16000	19000	18000	15000	13000			
15	बभणती,	1499000	200	16000	19000	18000	15000	13000			
16	कोट बिन्द,	1499000	200	16000	19000	18000	15000	13000			
17	बागी बिन्द,	1499000	200	16000	19000	18000	15000	13000			
18	गुयारा	1499000	200	16000	19000	18000	15000	13000			
19	गुयाराडा	1499000	200	16000	19000	18000	15000	13000			
20	उलण	1499000	200	16000	19000	18000	15000	13000			
21	रमोली	1499000	200	16000	19000	18000	15000	13000			

Dawar

M
जिलाधिकारी
उत्तरकाशी

अधर जिलाधिकारी
उत्तरकाशी

55

प्रमुख मार्ग निबंधन उप-जिला बडकोट

क्र0	प्रमुख मार्ग / मौहल्लों / राजस्व ग्रामों की श्रेणी	प्रमुख मार्ग / मौहल्लों / राजस्व ग्रामों का नाम	प्रमुख मार्ग पर 0 से 200 मीटर दूरी के अर्न्तगत कृषि भूमि रूपये प्रति हैक्टेयर मेंसामान्य दर	अकृषि भूमि / सम्पत्ति (रूपये प्रति वर्गमीटर)		प्रमुख मार्ग पर 0 से 200 मीटरदूरी के अर्न्तगत बहुमंजलीय आवासीय भवन में स्थित आवासीय फ्लैट (सुपर एरिया दर रूपये प्रति वर्गमीटर)	वाणिज्यिक भवन की दर (सुपर एरिया रूपये प्रति वर्गमीटर)		नैर वाणिज्यिक निर्माण की दर (रूपये प्रति वर्गमीटर)	टीनपोश	
				0 से 50 मीटरतक	50 मीटर के बाद 200 मीटरतक		दुकान / रेस्टोरेन्ट / कार्यालय	अन्य वाणिज्यिक प्रतिष्ठान			
1	2	3	4	5	6	7	8	9	10	11	12
1	A	1	दिल्ली- यमनोत्री राष्ट्रीय राजमार्ग पर स्थित क्षेत्र पन्तनगर वार्ड नं0 5 (पी0डब्ल्यूडी0 कालोनी / थाना बडकोट / एन0 एच0 कार्यालय)	22880000	2500	2400	19000	22000	20000	16000	15000
		2	दिल्ली- यमनोत्री राष्ट्रीय राजमार्ग पर स्थित क्षेत्र शस्त्रीनगर वार्ड नं0-6 (हिलीपैड, तहसील कार्यालय)	22880000	2500	2400	19000	22000	20000	16000	15000

[Handwritten Signature]

उप-जिला अधिकारी

[Handwritten Signature]
उप-जिला अधिकारी

56


		3	दिल्ली- यमनोत्री राष्ट्रीय राजमार्ग पर स्थित क्षेत्र सुमन नगर वार्ड न०-7 (बद्री मोहल्ला/पुरानी तहसील/ चकगाँव/ सरूखेत)	25524000	2800	2600	19000	22000	20000	16000	15000
2	B	1	दिल्ली- यमनोत्री राष्ट्रीय राजमार्ग पर स्थित क्षेत्र गांधीनगर वार्ड न०- 1 बडकोटगाँव/ बैरोल	25256000	2800	2600	19000	22000	20000	16000	15000
		2	दिल्ली- यमनोत्री राष्ट्रीय राजमार्ग पर स्थित क्षेत्र पटेलनगरवार्ड न०-03 वनविभाग कार्यालय /रा० बा० इ० कॉलेज	21890000	2500	2400	19000	22000	20000	16000	15000
		3	दिल्ली- यमनोत्री राष्ट्रीय राजमार्ग पर स्थित क्षेत्र सुमाष नगर वार्ड	21890000	2500	2400	19000	22000	20000	16000	15000

Dam
अपर जिलाधिकारी

विश्वनाथ
अपर जिलाधिकारी

(57)

			न०-4 नगरपालिका कार्यालय / शिवमन्दिर								
3	C	1	दिल्ली- यमनोत्री राष्ट्रीय राजमार्ग पर स्थित क्षेत्र गोविन्दनगर वार्ड न० -2 चकाली/छटांगा /दोबाटा	23300000	2900	2700	19000	22000	20000	16000	15000
4	D	1	दिल्ली-यमुनोत्री राष्ट्रीय राजमार्ग पर स्थित क्षेत्र मुराडीगॉव वार्ड(ग्राम मुराडी /विकासखण्ड मुख्यालय /सा० स्वास्थ्य केन्द्र)	2599000	1800	1500	17000	20000	18000	15000	14000
		2	दिल्ली-यमुनोत्री राष्ट्रीय राजमार्ग पर स्थित क्षेत्र मुगरावार्ड (ग्राम मुगरा/ पेट्रोलपम्पबी ० आर० सी० मुख्यालय)	2599000	1800	1500	17000	20000	18000	15000	14000


उत्तरकाशी


जिलाधिकारी

(58)

3	दिल्ली-यमुनोत्री राष्ट्रीय राजमार्ग पर स्थित क्षेत्र नौगांववार्ड (प्रथम) (स्टेट बैंक / प्राथमिक विद्यालय / मईतोक शिव मन्दिर)	2599000	1800	1500	17000	20000	18000	15000	14000
4	दिल्ली-यमुनोत्री राष्ट्रीय राजमार्ग पर स्थित क्षेत्र नौगांव वार्ड (द्वितीय) (पोस्ट आफिस मौहल्ला / जल संस्थान कार्यालय एवं मौहल्ला)	2599000	1800	1500	17000	20000	18000	15000	14000
5	दिल्ली-यमुनोत्री राष्ट्रीय राजमार्ग पर स्थित क्षेत्र नौगांव वार्ड (नौगांव / पटवारी / कानूनगो चौकी)	2599000	1800	1500	17000	20000	18000	15000	14000
6	दिल्ली-यमुनोत्री राष्ट्रीय राजमार्ग पर स्थित क्षेत्र	2599000	1800	1500	17000	20000	18000	15000	14000

अपर जिलाधिकारी

दिल्ली

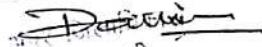
		(स्थानाचटटी), भन्साडी (खरादी) खनेडा (खरादी) . काण्डी(डामटा) . तुनाल्का								
7	G	1 घरासू-राष्ट्रीय राजमार्ग पर स्थित क्षेत्र डांडालगांव	2231600	1000	900	19000	23000	21000	18000	17000
		2 दिल्ली-यमनोत्री राष्ट्रीय राजमार्ग पर स्थित क्षेत्र पर स्थित क्षेत्र पाली/ बजरी/ किसाला	2231600	1000	900	19000	23000	21000	18000	17000
		3 दिल्ली-यमनोत्री राष्ट्रीय राजमार्ग पर स्थित क्षेत्र पर स्थित क्षेत्र सिंगुणी/मातला /दुईक/बडोगी	2231600	1000	900	19000	23000	21000	18000	17000
		4 डामटा-दुईक- कण्डारी मोटरमार्ग / सारीगाड- कण्डारी मोटरमार्ग /सारीगाड- गातू- मोलागांव	2231600	1000	900	19000	23000	21000	18000	17000

Dam
निष्पादिकास

W
जिलाधिकारी

61

	मोटरमार्ग पर स्थित क्षेत्र कण्डारी									
5	चमी-सिंगुणी मोटरमार्ग / कुवा-कफनौल मोटरमार्ग पर स्थित क्षेत्र सिंगुणी	2231600	1000	900	19000	23000	21000	18000	17000	
6	बिल्ला-जरडा-तेडा-छुडी मोटरमार्ग पर स्थित क्षेत्र बिल्लागांव	2231600	1000	900	19000	23000	21000	18000	17000	
7	दिल्ली-यमनोत्री राष्ट्रीय राजमार्ग पर स्थित क्षेत्र पर स्थित क्षेत्र पिफियारा / खमुण्डीमल्ली	2231600	1000	900	19000	23000	21000	18000	17000	
8	दिल्ली-यमनोत्री राष्ट्रीय राजमार्ग पर स्थित क्षेत्र पर स्थित क्षेत्र कुथनौर / पुजारगांव / रिखांल	2231600	1000	900	19000	23000	21000	18000	17000	


जिलाधिकारी


जिलाधिकारी MM

8	H	1	नौगांव-पुरोला- मंजियाली- सुनारा- कोटियालगांव- कंसोला मोटरमार्ग पर स्थित क्षेत्र मंजियाली/ सुनारा /कोटियालगांव	1800000	700	600	16000	19000	17000	15000	14000
		2	दिल्ली-यमनोत्री राष्ट्रीय राजमार्ग पर स्थित क्षेत्र पर स्थित क्षेत्र नन्दगांव/ राजतर	1800000	700	600	16000	19000	17000	15000	14000
		3	नौगांव- राजगढ़ी- गंगटाडी- सरनौल मोटरमार्ग पर स्थित क्षेत्र बगासु/पोन्टी/ सुनाल्डी/डांडा गांव/गौना/ ईडक /सिन्ना /गडोली /कोटीबनाल / बखरेटी /	1884000	750	650	16000	19000	17000	15000	14000

Down
2019

Signature
जिलाधिकारी


(63)

8	H	धराली / राजगढी / डख्याटगांव / थानकी / मानी / फरी / गंगटाडी / कोटीठकराल / सरनौल								
		4 राजतर-राजगढी मोटर मार्ग पर स्थित क्षेत्र धराली / राजगढी / डख्याटगांव	1884000	750	650	16000	19000	17000	15000	14000
		5 जटा-पलेठाबलाडी खान्सी मोटरमार्ग पर स्थित क्षेत्र पलेठा	1800000	700	600	16000	19000	17000	15000	14000
		6 झुमराडा-सिडक-क्वालगांव मोटरमार्ग पर स्थित क्षेत्र कोटीबनाल / डख्याटगांव	1884000	750	650	16000	19000	17000	15000	14000
		7 गडोली-डेल्डा-बिगराडी मोटरमार्ग पर	1800000	700	600	16000	19000	17000	15000	14000

अपर जिल्लाधिकारी

अपर जिल्लाधिकारी

		स्थित क्षेत्र गडोली								
		8 गडोली-जेष्टाडी मोटरमार्ग पर स्थित क्षेत्र सिन्ना	1884000	750	650	16000	19000	17000	15000	14000
		9 पौन्टी-मोल्डा मोटरमार्ग पर स्थित क्षेत्र सुनाल्डी / पौन्टी	1884000	750	650	16000	19000	17000	15000	14000
		1 नौगांव-राजगढी 0 -गंगटाडी- सरनौल मोटरमार्ग पर स्थित क्षेत्र गुलाडी	1800000	700	600	16000	19000	17000	15000	14000
9	1	1 कुवा-कफनौल मोटरमार्ग पर स्थित क्षेत्र निसणी(खाटल) / बिजोरी / बर्नीगाड / पालुका / धारीपल्ली / हिमरोल / कफनौल	1698000	700	600	16000	19000	17000	15000	14000


अपर जिलाधिकारी
उत्तरकाशी


जिलाधिकारी
उत्तरकाशी

65

		2	कलोगी- बजलाडी मोटरमार्ग पर स्थित क्षेत्र धारीपल्ली/ कलोगी / बजलाडी / नरयूका / मानणगांव	1698000	700	600	16000	19000	17000	15000	14000
		3	कफनौल- ठोल्यांका-दारसो -सेमलसारी मोटरमार्ग पर स्थित क्षेत्र कफनौल/ ठोल्यांका/ सेमलसारी	1698000	700	600	16000	19000	17000	15000	14000
		4	कुवा-कफनौल- गमरागढ-देवल- चोपडा-कसलाना मोटरमार्ग पर स्थित क्षेत्र बर्नीगाड खाटल	1698000	700	600	16000	19000	17000	15000	14000
10	J	1	कुवा-कफनौल- गमरागढ-देवल- चोपडा-कसलाना मोटरमार्ग पर स्थित क्षेत्र गढ/	1668000	300	250	16000	19000	17000	15000	14000

Daun
जारी निम्नांकित

विश्वनाथिका

		चोपडा								
	J	2 सारीगाड-गातू- मोलागांव मोटरमार्ग पर स्थित क्षेत्र गातू / बूसी / लोदन / ओडगांव / जुगडगांव / मोलागांव	1668000	300	250	16000	19000	17000	15000	14000
		3 गतू- मताडी- नौगांव(गोडर) मोटरमार्ग पर स्थित क्षेत्र कलोजगांव / मताडी	1668000	300	250	16000	19000	17000	15000	14000
		4 दिल्ली-यमनोत्री राष्ट्रीय राजमार्ग पर स्थित क्षेत्र पर स्थित क्षेत्र खमुण्डीमल्ली/ खमुण्डीतल्ली	1668000	300	250	16000	19000	17000	15000	14000
		5 दियाडी-सेतवाडी मोटरमार्ग पर स्थित क्षेत्र कखोन/दियाडी / सेतवाडी/ खनाटी	1668000	300	250	16000	19000	17000	15000	14000

Dan
जिल्हा जिल्हाधिकारी

S. S. S.
जिल्हा जिल्हाधिकारी

(67)

10	6	सारीगाड-गातू- डरोगी मोटरमार्ग पर स्थित क्षेत्र डरोगी	1668000	300	250	16000	19000	17000	15000	14000
	7	किसना-भाटिया मोटरमार्ग पर स्थित क्षेत्र भाटिया	1668000	300	250	16000	19000	17000	15000	14000
	8	रवाडा-खाण्ड- मसालगांव मोटरमार्ग पर स्थित क्षेत्र नगाणगांव/ मसालगांव / खाण्ड	1668000	300	250	16000	19000	17000	15000	14000
	9	गैर-ब्याली मोटरमार्ग पर स्थित क्षेत्र गैर/ ब्याली	1668000	300	250	16000	19000	17000	15000	14000
	1 0	रवाडा-नगाडगांव -कुर्सील मोटरमार्ग पर स्थित क्षेत्र थान	1668000	300	250	16000	19000	17000	15000	14000
	1 1	कुवा-कफनौल मोटरमार्ग पर	1668000	300	250	16000	19000	17000	15000	14000

अपर कालाधिकार

विस्तारिकारी

69

11	k	मोटरमार्ग पर स्थित क्षेत्र देवल / न्यूडी								
		5 गतू-मताडी-नौगांव (गोडर) मोटरमार्ग पर स्थित क्षेत्र मताडी / केवलगांव / नौगांवगोडर	1631000	200	200	18000	22000	20000	17000	16000
		6 नौगांव-स्योरी मोटरमार्ग पर स्थित क्षेत्र नैणी / किम्मी / विगंसी / पिसांच	1631000	200	200	18000	22000	20000	17000	16000
		7 विल्ला-जरडा-तेडा-छुडी मोटरमार्ग पर स्थित क्षेत्र जरडा / तेडा / छुडी	1631000	200	200	18000	22000	20000	17000	16000
		8 झुमराडा-सिडक-कवालगांवमोटरमार्गपर स्थित क्षेत्र झुमराडा / कवालगांव / सिडक / छतरी	1631000	200	200	18000	22000	20000	17000	16000


ज. प. जासंकर
अपर जिलाधिकारी


जिसाधिकारी

9	गडोली-डेल्डा,- विगराडी मोटरमार्ग पर स्थित क्षेत्र डेल्डा/विगराडी	1631000	200	200	18000	22000	20000	17000	16000
10	गडोली-जेस्टाडी मोटरमार्ग पर स्थित क्षेत्र पौडी /छेटी	1631000	200	200	18000	22000	20000	17000	16000
11	सरुखेत-कन्सेरु मोटरमार्ग पर स्थित क्षेत्र कन्सेरु	1631000	200	200	18000	22000	20000	17000	16000
12	भानी-विसाटगांव -घण्डाला मोटरमार्ग पर स्थित क्षेत्र विसाटगांव	1631000	200	200	18000	22000	20000	17000	16000
13	पौटी-मौल्डा मोटरमार्ग पर स्थित क्षेत्र मौल्डा	1631000	200	200	18000	22000	20000	17000	16000
14	रवाडा- नगाणगांव- कुर्सिल मोटरमार्ग पर स्थित क्षेत्र गोलठकराल / फूलघार/स्यालव	1631000	200	200	18000	22000	20000	17000	16000


Daw
अपर जिल्हाधिकारी
अहमदाबाद

M
अधीक्षक
अहमदाबाद

71

		/सुकण/ कुर्सिल								
1	5	कुन्साला- त्रिखली-कुपडा मोटरमार्ग पर स्थित क्षेत्र त्रिखली/ कुपडा	1631000	200	200	18000	22000	20000	17000	16000

Daus


विलाधिकारी
सदर कार्यालय

अपर जिलाधिकारी का
सदर कार्यालय

72

नगरपालिकापरिषदबडकोटनिबंधन उप जिलाबडकोट
(प्रमुख मार्गों से 200 मीटर की दूरीको छोडकर)

क्र०	प्रमुख मार्ग / गौहल्लों / राजस्व ग्रामों की श्रेणी	प्रमुख मार्ग / गौहल्लों / राजस्व ग्रामों का नाम	कृषि भूमि रूपये प्रति हैक्टेयर मेंसामान्य दर	अकृषि भूमि/सम्पत्ति (रूपये प्रति वर्गमीटर) सामान्य दर	बहुमंजलीय आवासीय भवन में स्थित आवासीय फ्लैट (सुपर एरिया दर रूपये प्रति वर्गमीटर)	वाणिज्यिक भवन की दर (सुपर एरिया रूपयेप्रति वर्गमीटर)		गैरवाणिज्यिक निर्माण की दर (रूपये प्रति वर्गमीटर)		
						दुकान / रेस्टोरेन्ट / कार्यालय	अन्य वाणिज्यिक प्रतिष्ठान	लिनटरपोश	टीनपोश	
1	2	3	4	5	6	7	8	9	10	11
1	A	1	पन्तनगरवार्ड नं० -5 पी०डब्लू०डी० कालोनी / थाना बडकोट / एन० एच० कार्यालय	22250000	2300	19000	22000	20000	16000	15000
		2	शस्त्रीनगर वार्ड न०-6 हैलीपैड / तहसील कार्यालय	22250000	2300	19000	22000	20000	16000	15000
		3	सुमन नगर वार्ड न०-7 बट्टीगोहल्ला / पुरानी तहसील / चकगोव / सरुखेत	22250000	2300	19000	22000	20000	16000	15000
2	B	1	गांधीनगरवार्ड न०-1 बडकोटगोव / बैरोल	21000000	2200	19000	22000	20000	16000	15000

Dam
नगरपालिका

TM
नगरपालिका

73

		2	पटेलनगर वार्ड न०-०३ वनविभाग कार्यालय/रा० बा० इ० कॉलेज	21000000	2100	19000	22000	20000	16000	15000
		3	सुमाषनगर वार्ड न०-४ नगरपालिका कार्यालय/शिवमन्दिर	21000000	2100	19000	22000	20000	16000	15000
3	C	1	गोविन्दनगर वार्ड न० -२ चकाली /छटांगा/दोबाटा	21011000	2100	19000	22000	20000	16000	15000

Daus

जिलाधिकारी
जयपुर

[Signature]
जिलाधिकारी
जयपुर

74

नगरपंचायत क्षेत्र नौगाँव निबंधन उप जिला बडकोट
(प्रमुख मार्गों से 200 मीटर की दूरीको छोड़कर)

क्र०	प्रमुख मार्ग / मौहल्लों / राजस्व ग्रामों की श्रेणी		प्रमुख मार्ग / मौहल्लों / राजस्व ग्रामों का नाम	कृषिभूमि रूपये प्रति हैक्टेयर में सामान्य दर	अकृषि भूमि / सम्पत्ति (रूपये प्रति वर्गमीटर) सामान्य दर	बहुमंजलीय आवासीय भवनमें स्थित आवासीय फ्लैट (सुपर एरिया दर रूपये प्रति वर्गमीटर)	वाणिज्यिक भवन की दर (सुपर एरिया रूपये प्रति वर्गमीटर)		गैरवाणिज्यिक निर्माण की दर (रूपये प्रति वर्गमीटर)	
							दुकान / रेस्टोरेन्ट / कार्यालय	अन्य वाणिज्यिक प्रति स्थान	लिनटरपोश	टीनपोश
1	2	3	4	5	6	7	8	9	10	11
1	A	1	मुराडीगाँव वार्ड (ग्राम मुराडी / विकासखण्ड मुख्यालय / साठ स्वास्थ्य केन्द्र)	2150000	300	17000	20000	18000	15000	14000
		2	मुगरावार्ड (ग्राम मुगरा / पेट्रोलपम्प बी 0 आर० सी० मुख्यालय)	2150000	300	17000	20000	18000	15000	14000
		3	नौगाँववार्ड (प्रथम) (स्टेट बैंक / प्राथमिक विद्यालय / मईतोक शिव मन्दिर)	2150000	300	17000	20000	18000	15000	14000
		4	नौगाँववार्ड (द्वितीय) (पोस्ट आफिस मौहल्ला / जल संस्थान कार्यालय एवं	2150000	300	17000	20000	18000	15000	14000

[Signature]
नगर पंचायत कार्यालय

[Signature]
नगर पंचायत कार्यालय

(75)

		मौहल्ला)							
	5	नौगाववार्ड (नौगांव / पटवारी / कानूनगो चौकी)	2150000	300	17000	20000	18000	15000	14000
	6	देवलसारी वार्ड (वनविभाग / रेंज कार्यालय नौगांव / देवल सारीगांव / मन्दिर लुद्रेश्वर महादेव / ग्राम धारीवल्ली)	2150000	300	17000	20000	18000	15000	14000
	7	मुलाणावार्ड (ग्राम मुलाणा / ग्राम सौली / जागृति स्कूल मौहल्ला)	2150000	300	17000	20000	18000	15000	14000

Daus

अपर जिलाधिकारी
राजस्थान

[Signature]

जिलाधिकारी
राजस्थान

70

अर्द्ध नगरीय क्षेत्र निबंधन उप जिलाबडकोट
(प्रमुख मार्गों से 200 मीटर की दूरीको छोड़कर)

क्र०	प्रमुख मार्ग / मौहल्लों / राजस्व ग्रामों की श्रेणी		प्रमुख मार्ग / मौहल्लों / राजस्व ग्रामों का नाम	कृषि भूमि रूपये प्रति हैक्टेयर में सामान्य दर	अकृषि भूमि / सम्पत्ति (रूपये प्रति वर्गमीटर) सामान्य दर	बहुमंजलीय आवासीय भवन में स्थित आवासीय फ्लैट (सुपर एरिया दर रूपये प्रति वर्गमीटर)	वाणिज्यिक भवन की दर (सुपर एरिया रूपये प्रति वर्गमीटर)		गैरवाणिज्यिक निर्माण की दर (रूपये प्रति वर्गमीटर)	
							दुकान / रेस्टोरेन्ट / कार्यालय	अन्य वाणिज्यिक प्रतिष्ठान	लिनटरपोश	टीनपोश
1	2	3	4	5	6	7	8	9	10	11
1	A	1	उपराडी	16010000	1600	19000	22000	20000	16000	15000
		2	साडा,	16010000	1600	19000	22000	20000	16000	15000
		3	किसना	16010000	1600	19000	22000	20000	16000	15000

Dans

अपर जिलाधिकारी
उत्तरकाशी

[Signature]
जिलाधिकारी
उत्तरकाशी

(२१)

ग्रामीण क्षेत्र निबंधन उप जिलाबडकोट
(प्रमुख मार्गों से 200 मीटर की दूरीको छोडकर)

क्र०	प्रमुख मार्ग/ मौहल्लों / राजस्व ग्रामों की श्रेणी		प्रमुख मार्ग/मौहल्लों/ राजस्व ग्रामों का नाम	कृषि भूमि रूपये प्रति हेक्टेयर मेंसामान्य दर	अकृषि भूमि/ सम्पत्ति (रूपये प्रति वर्गमीटर) सामान्य दर	बहुमंजलीय आवासीय भवन में स्थित आवासीय फ्लैट (सुपर एरिया दर रूपयेप्रति वर्गमीटर)	वाणिज्यिक भवन की दर (सुपर एरिया रूपयेप्रति वर्गमीटर)		गैर वाणिज्यिक निर्माण की दर (रूपये प्रति वर्गमीटर)	
							दुकान/ रेस्टोरेन्ट/ कार्यालय	अन्य वाणिज्यिक प्रतिष्ठान	लिनटरपोश	टीनपोश
1	2	3	4	5	6	7	8	9	10	11
1	A	1	नारायण पुरी(वीफ)	2150000	300	17000	20000	18000	15000	14000
		2	खरसाली,	2150000	300	17000	20000	18000	15000	14000
		3	वनास	1780000	250	17000	20000	18000	15000	14000
		4	वाडिया	1780000	250	17000	20000	18000	15000	14000
		5	राना	2150000	300	17000	20000	18000	15000	14000
		6	कुन्साला	2150000	300	17000	20000	18000	15000	14000
		7	भन्साडी	2150000	300	17000	20000	18000	15000	14000
		8	खनेड़ा	2150000	300	17000	20000	18000	15000	14000
		9	काण्डी	2150000	300	17000	20000	18000	15000	14000
		10	तुनाल्का	2150000	300	17000	20000	18000	15000	14000
2	B	1	डण्डालगाव,	1750000	200	19000	23000	21000	18000	17000
		2	बजरी	2042000	250	19000	23000	21000	18000	17000
		3	पालीगाड़,	2042000	250	19000	23000	21000	18000	17000



अपर जिलाधिकारी



78

	4	पुजारगाव	2042000	250	19000	23000	21000	18000	17000	
	5	कुथनौर,	2042000	250	19000	23000	21000	18000	17000	
	6	किसाला,	2042000	250	19000	23000	21000	18000	17000	
	7	नन्दगाव,	2042000	250	19000	23000	21000	18000	17000	
	8	बिल्लागाव,	2042000	250	19000	23000	21000	18000	17000	
	9	कुर्वो,	2042000	250	19000	23000	21000	18000	17000	
	10	पिफियारा,	1750000	200	19000	23000	21000	18000	17000	
	11	सिगुणी	2334000	250	19000	23000	21000	18000	17000	
	12	कण्डारी	1750000	200	19000	23000	21000	18000	17000	
	13	खमुण्डीमल्ली	1750000	200	19000	23000	21000	18000	17000	
	14	रिखाऊं,	1750000	200	19000	23000	21000	18000	17000	
	15	खनाटी,	1750000	200	19000	23000	21000	18000	17000	
	16	मातला,	2334000	250	19000	23000	21000	18000	17000	
	17	दुईक,	1750000	200	19000	23000	21000	18000	17000	
	18	बडोगी	2334000	250	19000	23000	21000	18000	17000	
3	C	1	मजियाली	1577000	200	16000	19000	17000	15000	14000
		2	सुनारा	1577000	200	16000	19000	17000	15000	14000
		3	कोटियालगांव	1577000	200	16000	19000	17000	15000	14000
		4	बगासू	1577000	200	16000	19000	17000	15000	14000
		5	पौण्टी	1577000	200	16000	19000	17000	15000	14000
		6	सुनाल्डी	1577000	200	16000	19000	17000	15000	14000
		7	डाडागांव	1577000	200	16000	19000	17000	15000	14000

Davis
अपर जिलाधिकारी
राजस्थान

[Signature]
जिलाधिकारी

(29)


3	C	8	सिन्ना	1577000	200	16000	19000	17000	15000	14000		
		9	गोना	1577000	200	16000	19000	17000	15000	14000		
		10	इडक	1577000	200	16000	19000	17000	15000	14000		
		11	कन्सोला	1577000	200	16000	19000	17000	15000	14000		
		12	गडोली	1577000	200	16000	19000	17000	15000	14000		
		13	कोटी(बनाल)	1577000	200	16000	19000	17000	15000	14000		
		14	बखरेटी	1577000	200	16000	19000	17000	15000	14000		
		15	थानकी	1577000	200	16000	19000	17000	15000	14000		
		16	भानी	1577000	200	16000	19000	17000	15000	14000		
		17	धराली	1577000	200	16000	19000	17000	15000	14000		
		18	राजगडी	1792000	200	16000	19000	17000	15000	14000		
		19	डख्याटगांव	1792000	200	16000	19000	17000	15000	14000		
		20	फरी	1577000	200	16000	19000	17000	15000	14000		
		21	गंगटाडी	1577000	200	16000	19000	17000	15000	14000		
		22	कोटीठकराल	1577000	200	16000	19000	17000	15000	14000		
		23	चपटाडी	1792000	200	16000	19000	17000	15000	14000		
		24	सरनौल	1792000	200	16000	19000	17000	15000	14000		
		25	पलेठा	1577000	200	16000	19000	17000	15000	14000		
		26	पुजेली	1792000	200	16000	19000	17000	15000	14000		
		27	खान्सी	1577000	200	16000	19000	17000	15000	14000		
		4	D	1	बिजोरी	1550000	200	16000	19000	17000	15000	14000
				2	निसणी	1550000	200	16000	19000	17000	15000	14000

Dam
अपर जिलाधिकारी
पन्ना

[Signature]
जिलाधिकारी
पन्ना

80

4	D	3	सेगलसारी	1550000	200	16000	19000	17000	15000	14000		
		4	दारसों	1690000	200	16000	19000	17000	15000	14000		
		5	नरयुंका	1550000	200	16000	19000	17000	15000	14000		
		6	घारीपल्ली	1690000	200	16000	19000	17000	15000	14000		
		7	कलोगी	1690000	200	16000	19000	17000	15000	14000		
		8	हिमरोल	1550000	200	16000	19000	17000	15000	14000		
		9	कफनौल	1690000	200	16000	19000	17000	15000	14000		
		10	ठोलियुंका	1550000	200	16000	19000	17000	15000	14000		
		11	बर्नीगाड़ (मु०)	1550000	200	16000	19000	17000	15000	14000		
		12	तियां	1690000	200	16000	19000	17000	15000	14000		
		13	बजलाडी	1550000	200	16000	19000	17000	15000	14000		
		14	मानणगांव	1550000	200	16000	19000	17000	15000	14000		
		15	पालुका	1550000	200	16000	19000	17000	15000	14000		
		16	संगोली	1550000	200	16000	19000	17000	15000	14000		
		17	गढ़	1550000	200	16000	19000	17000	15000	14000		
		18	न्यूडी	1550000	200	16000	19000	17000	15000	14000		
		19	देवल	1550000	200	16000	19000	17000	15000	14000		
		20	कसलाना	1550000	200	16000	19000	17000	15000	14000		
		21	चोपड़ा	1550000	200	16000	19000	17000	15000	14000		
		5	E	1	खमुण्डीतल्ली	1523000	200	16000	19000	17000	15000	14000
				2	गोदीन	1523000	200	16000	19000	17000	15000	14000
3	गातू			1523000	200	16000	19000	17000	15000	14000		


अपर जिलाधिकारी


जिलाधिकारी

(3)

4	बुसी,	1523000	200	16000	19000	17000	15000	14000
5	लोदन,	1523000	200	16000	19000	17000	15000	14000
6	ओड़गांव,	1523000	200	16000	19000	17000	15000	14000
7	जुगड़गांव	1523000	200	16000	19000	17000	15000	14000
8	मोलागांव	1523000	200	16000	19000	17000	15000	14000
9	केवलगांव,	1523000	200	16000	19000	17000	15000	14000
10	मताड़ी,	1523000	200	16000	19000	17000	15000	14000
11	खिर्मु,	1523000	200	16000	19000	17000	15000	14000
12	कलोजगांव,	1523000	200	16000	19000	17000	15000	14000
13	दियाडी	1523000	200	16000	19000	17000	15000	14000
14	सेतवाड़ी,	1523000	200	16000	19000	17000	15000	14000
15	डरोगी,	1523000	200	16000	19000	17000	15000	14000
16	भाटिया,	1523000	200	16000	19000	17000	15000	14000
17	भाटिया(प्रथम)	1523000	200	16000	19000	17000	15000	14000
18	थान	1523000	200	16000	19000	17000	15000	14000
19	नगाणगाँव	1523000	200	16000	19000	17000	15000	14000
20	मसालगाँव	1523000	200	16000	200	17000	15000	14000
21	खाण्ड	1523000	200	16000	19000	17000	15000	14000
22	ब्यौली	1660000	200	16000	19000	17000	15000	14000
23	गैर (बनाल)	1523000	200	16000	19000	17000	15000	14000
24	नैणी,	1660000	200	16000	19000	17000	15000	14000
25	पिसारु	1660000	200	16000	19000	17000	15000	14000

Down
अपर जिलाधिकारी
नवलपरासी

1/11
जिलाधिकारी
नवलपरासी

82

E	26	बिंगसी	1660000	200	16000	19000	17000	15000	14000	
	27	ववाड़ी	1660000	200	16000	19000	17000	15000	14000	
	28	जरड़ा	1523000	200	16000	19000	17000	15000	14000	
	29	छुड़ी	1523000	200	16000	19000	17000	15000	14000	
	30	तेड़ा	1523000	200	16000	19000	17000	15000	14000	
	31	कंसेरू	1523000	200	16000	19000	17000	15000	14000	
	33	बिसाटगांव	1660000	200	16000	19000	17000	15000	14000	
	34	घण्डाला	1523000	200	16000	19000	17000	15000	14000	
	35	डेल्डा	1523000	200	16000	19000	17000	15000	14000	
	36	बिगराड़ी	1523000	200	16000	19000	17000	15000	14000	
	37	पौड़ी	1523000	200	16000	19000	17000	15000	14000	
	38	छेटी,	1523000	200	16000	19000	17000	15000	14000	
	39	मोल्डा,	1523000	200	16000	19000	17000	15000	14000	
	40	फुलधार	1523000	200	16000	19000	17000	15000	14000	
	41	गौल (ठकराल)	1523000	200	16000	19000	17000	15000	14000	
	42	स्यालव	1660000	200	16000	19000	17000	15000	14000	
	43	सुकण	1523000	200	16000	19000	17000	15000	14000	
	44	कुर्सिल	1523000	200	16000	19000	17000	15000	14000	
	45	त्रिखली	1523000	200	16000	19000	17000	15000	14000	
	46	कुपड़ा	1523000	200	16000	19000	17000	15000	14000	
	47	कखोन	1523000	200	16000	19000	17000	15000	14000	
	6	F	1	दुर्विल,	1496000	200	19000	22000	20000	17000
2			पिण्डकीमदेश	1496000	200	19000	22000	20000	17000	16000

Dam
अपर जिलाधिकारी

MM
बिलाधिकारी

89

F	3	कोठार,	1496000	200	19000	22000	20000	17000	16000
	4	दांगुडगांव,	1496000	200	19000	22000	20000	17000	16000
	5	स्यालना,	1496000	200	19000	22000	20000	17000	16000
	6	कुण्डा,	1496000	200	19000	22000	20000	17000	16000
	7	बचाणगांव,	1496000	200	19000	22000	20000	17000	16000
	8	बसराली,	1496000	200	19000	22000	20000	17000	16000
	9	पटांगणी,	1496000	200	19000	22000	20000	17000	16000
	10	पालर,	1496000	200	19000	22000	20000	17000	16000
	11	मस्सू,	1496000	200	19000	22000	20000	17000	16000
	12	घुण्ड,	1496000	200	19000	22000	20000	17000	16000
	13	घौसाली,	1496000	200	19000	22000	20000	17000	16000
	14	नाल्ड,	1496000	200	19000	22000	20000	17000	16000
	15	कुड़,	1496000	200	19000	22000	20000	17000	16000
	16	सिसाला,	1496000	200	19000	22000	20000	17000	16000
	17	कोटला,	1496000	200	19000	22000	20000	17000	16000
	18	नथेडगांव,	1496000	200	19000	22000	20000	17000	16000
	19	करनाली,	1496000	200	19000	22000	20000	17000	16000
	20	काण्डा,	1496000	200	19000	22000	20000	17000	16000
	21	कुणी,	1496000	200	19000	22000	20000	17000	16000
	22	गौलवनाल,	1496000	200	19000	22000	20000	17000	16000
	23	अरुण,	1496000	200	19000	22000	20000	17000	16000

Dam
अपर विभाधिकारी

M
बिलाधिकारी

(84)

		24	रस्ताडी,	1496000	200	19000	22000	20000	17000	16000
		25	कडाड,	1496000	200	19000	22000	20000	17000	16000
		26	गैरमुगरसन्ती,	1496000	200	19000	22000	20000	17000	16000
		27	क्वाडी	1496000	200	19000	22000	20000	17000	16000
		28	सापेटा,	1496000	200	19000	22000	20000	17000	16000
		29	बिरुथा,	1496000	200	19000	22000	20000	17000	16000
		30	भौती,	1496000	200	19000	22000	20000	17000	16000
		31	सरणाचक,	1496000	200	19000	22000	20000	17000	16000
		32	कुफन,	1496000	200	19000	22000	20000	17000	16000
		33	फुवाणगांव,	1496000	200	19000	22000	20000	17000	16000
		34	क्षिमाणगांव,	1496000	200	19000	22000	20000	17000	16000
		35	मुनणगांव	1496000	200	19000	22000	20000	17000	16000
		36	गुलाडी	1496000	200	19000	22000	20000	17000	16000
6	F	37	हलना,	1496000	200	19000	22000	20000	17000	16000
		38	बलाडी	1496000	200	19000	22000	20000	17000	16000
		39	खावला	1496000	200	19000	22000	20000	17000	16000
		40	बनीगाड (खाटल)	1496000	200	19000	22000	20000	17000	16000
		41	पमाडी	1496000	200	19000	22000	20000	17000	16000
		42	जान्दणू	1496000	200	19000	22000	20000	17000	16000
		43	मटियाली	1496000	200	19000	22000	20000	17000	16000
		44	झुमराडा	1496000	200	19000	22000	20000	17000	16000
		45	क्वालगांव,	1496000	200	19000	22000	20000	17000	16000

Daw
अपर जिल्हाधिकारी

MM
जिल्हाधिकारी

(85)

46	सिडक	1496000	200	19000	22000	20000	17000	16000
47	जेस्टाडी	1496000	200	19000	22000	20000	17000	16000
48	छत्तरी	1496000	200	19000	22000	20000	17000	16000
49	जखाली	1496000	200	19000	22000	20000	17000	16000

Daw

अपर जिलाधिकारी
उत्तरकाशी


जिलाधिकारी
उत्तरकाशी

(80)

प्रमुख मार्ग निबंधन उप-जिला पुरोला

क्र०	प्रमुख मार्ग / मौहल्लों / राजस्व ग्रामों की श्रेणी		प्रमुख मार्ग / मौहल्लों / राजस्व ग्रामों का नाम	प्रमुख मार्ग पर 0 से 200 मीटर दूरी के अर्न्तगत कृषि भूमि रूपये प्रति हैक्टेयर में सामान्य दर	अकृषि भूमि / सम्पत्ति (रूपये प्रति वर्गमीटर) सामान्य दर		प्रमुख मार्ग पर 0 से 200 मीटर दूरी के अर्न्तगत बहुमंजलीय आवासीय भवन में स्थित आवासीय फ्लैट (सुपर एरिया दर रूपये प्रति वर्गमीटर)	वाणिज्यिक भवन की दर (सुपर एरिया रूपये प्रति वर्गमीटर)		गैर वाणिज्यिक निर्माण की दर (रूपये प्रति वर्गमीटर)	
					0 से 50 मीटर तक	50 मीटर के बाद 200 मीटर तक		दुकान / रेस्टोरेन्ट / कार्यालय	अन्य वाणिज्यिक प्रतिष्ठान	लिनटरपोश	टीनपोश
1	2	3	4	5	6	7	8	9	10	11	12
1	A	1	नौगांव पुरोला मोरी मोटर मार्ग पर स्थित क्षेत्र (पुरोला / खाबलीसेरा / छाड़ा / चकचंदेली (खलाड़ी) / कुरड़ा)	13100000	1350	1300	17000	20000	18000	15000	14000
		2	पुरोला कुरड़ा मोटर मार्ग पर स्थित क्षेत्र कुरड़ा	12100000	1250	1200	17000	20000	18000	15000	14000
		3	पुरोला गुन्दियाटगांव मोटर मार्ग पर स्थित क्षेत्र छिबाला / छाड़ा	13100000	1350	1300	17000	20000	18000	15000	14000
		4	पुरोला कुमोला नौरी मोटर मार्ग पर स्थित क्षेत्र मखना	12100000	1250	1200	17000	20000	18000	15000	14000
		1	पुरोला-गुन्दियाटगांव मोटर मार्ग पर स्थित क्षेत्र (देवदुग	12660000	1300	1250	17000	20000	18000	15000	14000
2	B	1	पुरोला-गुन्दियाटगांव मोटर मार्ग पर स्थित क्षेत्र (देवदुग	12660000	1300	1250	17000	20000	18000	15000	14000

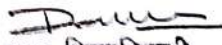


जपर जिलाधिकारी
उत्तर कश्मीर


जिलाधिकारी
उत्तर कश्मीर

(87)

			/कोटी)								
		2	पुरोला कुगोला, नौरी मोटर मार्ग पर स्थित क्षेत्र (मोलकट/ गैस गोदाम/ श्रीकालगढ़ (ठकराडी))	11690000	1200	1150	17000	20000	18000	15000	14000
		3	पुरोला-मोरी मोटर मार्ग पर स्थित क्षेत्र अगोडा	11690000	1200	1150	17000	20000	18000	15000	14000
		4	पुरोला घडोली मोटर मार्ग पर स्थित क्षेत्र धौका खड्ड (चपटाडी)	12660000	1300	1250	17000	20000	18000	15000	14000
3	C	1	नौगांव पुरोला मोटर मार्ग पर स्थित क्षेत्र (हुडोली/ गैण्ड/ सोन्दाडी/ बिणगधेरा वल्ला/ बिणगधेरा पल्ला)	1828000	1100	1000	17000	20000	18000	15000	14000
		2	पुरोला मोरी मोटर मार्ग पर स्थित क्षेत्र (धुण्डाडा/ सुनाली / ध्योरा लगा सुनाली/ ध्योरा लगा खडक्यासेम/ सुकडाला)	1752000	1050	1000	17000	20000	18000	15000	14000
		3	पुरोला गुन्दियाटगांव मोटर मार्ग पर स्थित क्षेत्र (धामपुर	1828000	1100	1000	17000	20000	18000	15000	14000


अपर जिलाधिकारी
राजसंकाश्री


जिलाधिकारी
राजसंकाश्री

(88)

		/ गल / कण्डियालगाव / दिकालगाव / मुन्वियादगाव, / रौन / रामागाव / वेरटी वल्ली / वेरटी पल्ली)								
4	पुरोला कुंगोला नौरी मोटर मार्ग, पर स्थित क्षेत्र (कोरगा, / कुंगोला / नौरी)	1828000	1100	1000	17000	20000	18000	15000	14000	
5	पुरोला कुंगोला पुजेली मोटर मार्ग पर स्थित क्षेत्र पुजेली (ब्राह्मणोंकी)	1752000	1050	1000	17000	20000	18000	15000	14000	
6	पुरोला घडोली मोटर मार्ग, पर स्थित क्षेत्र (खलाडी / छानि / पुजेली (खलाडी) / करडा)	1752000	1050	1000	17000	20000	18000	15000	14000	
7	पुरोला-पोरा मोटर मार्ग पर स्थित क्षेत्र पोरा	1752000	1050	1000	17000	20000	18000	15000	14000	
8	पुरोला-ढकाडा- कुफारा मोटर मार्ग पर स्थित क्षेत्र (मैरियाणा / ढकाडा, / कुफारा)	1752000	1050	1000	17000	20000	18000	15000	14000	
9	पुरोला-दडमाणा मोटर मार्ग पर स्थित क्षेत्र दणमाणा	1752000	1050	1000	17000	20000	18000	15000	14000	

Dum

अपर जिलाधिकारी
उत्तरकाशी


जिलाधिकारी
उत्तरकाशी

(89)

10	हुडोली-पाणीगांव मोटर पर स्थित क्षेत्र मार्ग, पाणीगांव,	1752000	1050	1000	17000	20000	18000	15000	14000
11	पुरोला-मठ- खडक्यासेम- भद्राली मोटर मार्ग पर स्थित क्षेत्र (खडक्यासेम, /भद्राली)	1752000	1050	1000	17000	20000	18000	15000	14000
12	पुरोला-कण्डियाल गांव-महरगांव मोटर मार्ग, पर स्थित क्षेत्र महरगांव	1752000	1050	1000	17000	20000	18000	15000	14000
13	बर्नीगाड- लाखामण्डल- मंकोली मोटर मार्ग पर स्थित क्षेत्र मंकोली,	1752000	1050	1000	17000	20000	18000	15000	14000
14	हुडोली - सौन्दाडी स्वील मोटर मार्ग पर स्थित क्षेत्र स्वील	1752000	1050	1000	17000	20000	18000	15000	14000
15	पुरोला श्रीकोट मोटर मार्ग पर स्थित क्षेत्र श्रीकोट	1752000	1050	1000	17000	20000	18000	15000	14000
16	पुरोला - खलाडी नेत्री मोटर मार्ग पर स्थित क्षेत्र नेत्री	1752000	1050	1000	17000	20000	18000	15000	14000
17	पुरोला गून्दियाटगांव - घामपुर मौल्टाडी मोटर मार्ग पर स्थित क्षेत्र (मौल्टाडी)	1752000	1050	1000	17000	20000	18000	15000	14000

Daw

उपर किल्लाधिकारी
उत्तरकाशीजिलाधिकारी
उत्तरकाशी

(90)

			/कूमारकोट)								
4	D	1	हुडोली - तदुंग मोटर मार्ग पर स्थित क्षेत्र तदुंग	1776000	300	250	16000	19000	18000	15000	13000
		2	पुरोला मुन्दिगाटगाँव मोटर मार्ग पर स्थित क्षेत्र नागझाला,	1776000	300	250	16000	19000	18000	15000	13000
		3	हुडोली- मोटर मार्ग पर स्थित क्षेत्र (बिणाई / कन्ताडी / नैलाडी)	1776000	300	250	16000	19000	18000	15000	13000
		4	बनीगाड- लाखामण्डल- भंकोली मोटर मार्ग, छमरोटा	1776000	300	250	16000	19000	18000	15000	13000

Dan
अपर जिलाधिकारी
उत्तरकाशी

YM
जिलाधिकारी
उत्तरकाशी

नगर पंचायत क्षेत्र पुरोला निबंधन उप-जिला पुरोला
(प्रमुख मार्गों से 200 मीटर की दूरी को छोड़कर)

क्र०	प्रमुख मार्ग/ मौहल्लों /राजस्व ग्रामों की श्रेणी	प्रमुख मार्ग/मौहल्लों/ राजस्व ग्रामों का नाम	कृषि भूमि रूपये प्रति हेक्टेयरे में सामान्य दर	अकृषि भूमि/सम्पत्ति (रूपये प्रति वर्गमीटर) सामान्य दर	बहुमंजलीय आवासीय भवन में स्थित आवासीय प्लैट (सुपर एरिया दर रूपये प्रति वर्गमीटर)	वाणिज्यिक भवन की दर (सुपर एरिया रूपये प्रति वर्गमीटर)		गैर वाणिज्यिक निर्माण की दर (रूपये प्रति वर्गमीटर)		
						दुकान/ रेस्टोरेन्ट/ कार्यालय	अन्य वाणिज्यिक प्रतिष्ठान	लिनटरपोश	टीनपोश	
1	2	3	4	5	6	7	8	9	10	11
1	A	1	पुरोला वार्ड वार्ड नं०-1 (पुरोला गांव)	12880000	1300	17000	20000	18000	15000	14000
		2	श्री गुल मन्दिर वार्ड नं०-02 (लो० नि० वि० कालोनी एंव वन विभाग कालोनी)	11040000	1200	17000	20000	18000	15000	14000
		3	विधामन्दिर वार्ड नं०-03 (छायाखड्डा /जल संस्थान कार्यालय/कुरडा/ छिबाला/ छाडा)	12880000	1300	17000	20000	18000	15000	14000
		4	कोर्ट रोड वार्ड नं०-04 (एस०एस० बी० कालोनी /कोर्ट रोड)	11040000	1200	17000	20000	18000	15000	14000
		5	खाबली सेरा वार्ड नं०-05 (कुमोला रोड /खाबली सेरा /तहसील परिसर/मखना)	12880000	1300	17000	20000	18000	15000	14000
		6	दुर्गा मन्दिर वार्ड	11040000	1200	17000	20000	18000	15000	14000

Dans

अपर जिलाधिकारी

[Signature]

जिलाधिकारी

92

		नं0-06 (सामुदायिक स्वास्थ्य केन्द्र / कुमाच रोड / दुर्गा मन्दिर मोहल्ला)							
7		नागराज वार्ड नं0-07 (श्रीकाल गढ / गिसाला पशु चिकित्सालय / नागराज मन्दिर)	11040000	1200	17000	20000	18000	15000	14000

Dans

जिलाधिकारी
उत्तरकाशी

[Signature]

जिलाधिकारी
उत्तरकाशी

93

अर्द्धनगरीय क्षेत्र निबंधन उप-जिला पुरोला
(प्रमुख मार्गों से 200 मीटर की दूरी को छोड़कर)

क्र०	प्रमुख मार्ग / मौहल्लों / राजस्व ग्रामों की श्रेणी		प्रमुख मार्ग / मौहल्लों / राजस्व ग्रामों का नाम	कृषि भूमि रूपये प्रति हैक्टेयर में सामान्य दर	अकृषि भूमि / सम्पत्ति (रूपये प्रति वर्गमीटर) सामान्य दर	बहुमंजलीय आवासीय भवन में स्थित आवासीय फ्लैट (सुपर एरिया दर रूपये प्रति वर्गमीटर)	वाणिज्यिक भवन की दर (सुपर एरिया रूपये प्रति वर्गमीटर)		गैर वाणिज्यिक निर्माण की दर (रूपये प्रति वर्गमीटर)	
							दुकान / रेस्टोरेन्ट / कार्यालय	अन्य वाणिज्यिक प्रतिष्ठान	लिन्टरपोश	टीनपोश
1	2	3	4	5	6	7	8	9	10	11
1	A	1	देवदुंग,	10670000	1100	17000	20000	18000	15000	14000
		2	कोटी	10221000	1050	17000	20000	18000	15000	14000
		3	मोलकट	10221000	1050	17000	20000	18000	15000	14000
		4	ठकराडी	10221000	1050	17000	20000	18000	15000	14000
		5	अंगोडा,	10221000	1050	17000	20000	18000	15000	14000
		6	चपटाड़ी	10670000	1100	17000	20000	18000	15000	14000



अपर जिलाधिकारी
उत्तरकाशी



जिलाधिकारी
उत्तरकाशी

94

ग्रामीण क्षेत्र निबंधन उप जिला पुरोला
(प्रमुख मार्गों से 200 मीटर की दूरी को छोड़कर)

क्र०	प्रमुख मार्ग / मौहल्लों / राजस्व ग्रामों की श्रेणी		प्रमुख मार्ग / मौहल्लों / राजस्व ग्रामों का नाम	कृषि भूमि रूपये प्रति हैक्टेयर में सामान्य दर	अकृषि भूमि / सम्पत्ति (रूपये प्रति वर्गमीटर) सामान्य दर	बहुमंजलीय आवासीय भवन में स्थित आवासीय फ्लैट (सुपर एरिया दर रूपये प्रति वर्गमीटर)	वाणिज्यिक भवन की दर (सुपर एरिया रूपये प्रति वर्गमीटर)		गैर वाणिज्यिक निर्माण की दर (रूपये प्रति वर्गमीटर)	
							दुकान / रेस्टोरेन्ट / कार्यालय	अन्य वाणिज्यिक प्रतिष्ठान	लिनटपोश	टीनपोश
1	2	3	4	5	6	7	8	9	10	11
1	A	1	विणगघेरा वल्ला	1600000	200	17000	20000	18000	15000	14000
		2	विणगघेरा पल्ला	1600000	200	17000	20000	18000	15000	14000
		3	हुडोली	1600000	200	17000	20000	18000	15000	14000
		4	गैण्ड	1600000	200	17000	20000	18000	15000	14000
		5	सौन्दाड़ी	1600000	200	17000	20000	18000	15000	14000
		6	घुण्डाडा	1600000	200	17000	20000	18000	15000	14000
		7	घ्यौरा लगा सुनाली	1600000	200	17000	20000	18000	15000	14000
		8	घ्यौरा लगा खडक्यासेम	1600000	200	17000	20000	18000	15000	14000
		9	सुकडाला	1669000	250	17000	20000	18000	15000	14000
		10	श्रीकोट	1600000	200	17000	20000	18000	15000	14000
		11	पोरा	1600000	200	17000	20000	18000	15000	14000
		12	धामपुर	1600000	200	17000	20000	18000	15000	14000
		13	मठ	1600000	200	17000	20000	18000	15000	14000




अपर जिलाधिकारी
उत्तरकाशी


जिलाधिकारी
उत्तरकाशी

95

A	14	कण्डियालगांव	1669000	250	17000	20000	18000	15000	14000
	15	ढिकालगांव	1600000	200	17000	20000	18000	15000	14000
	16	गुन्दियाटगांव	1669000	250	17000	20000	18000	15000	14000
	17	रौन	1600000	200	17000	20000	18000	15000	14000
	18	रामागांव	1600000	200	17000	20000	18000	15000	14000
	19	वेष्टी वल्ली	1600000	200	17000	20000	18000	15000	14000
	20	वेष्ट पल्ली,	1600000	200	17000	20000	18000	15000	14000
	21	मोल्टाडी (प्रहरियों की)	1600000	200	17000	20000	18000	15000	14000
	22	कुमारकोट,	1600000	200	17000	20000	18000	15000	14000
	23	मैरियाणा,	1600000	200	17000	20000	18000	15000	14000
	24	ढकाड़ा	1600000	200	17000	20000	18000	15000	14000
	25	कुफारा,	1600000	200	17000	20000	18000	15000	14000
	26	नेत्री	1600000	200	17000	20000	18000	15000	14000
	27	करड़ा	1600000	200	17000	20000	18000	15000	14000
28	दणमाणा,	1600000	200	17000	20000	18000	15000	14000	
29	पुजेली (ब्राहमणों की)	1600000	200	17000	20000	18000	15000	14000	
30	कुमोला	1669000	250	17000	20000	18000	15000	14000	
31	कोरना	1600000	200	17000	20000	18000	15000	14000	
32	पाणीगांव,	1600000	200	17000	20000	18000	15000	14000	



अपर जिलाधिकारी



जिलाधिकारी
अपर

1	A	33	भद्राली	1600000	200	17000	20000	18000	15000	14000
		34	नौरी	1600000	200	17000	20000	18000	15000	14000
		35	स्वील	1600000	200	17000	20000	18000	15000	14000
		36	महरगांव	1600000	200	17000	20000	18000	15000	14000
		37	भंकोली	1600000	200	17000	20000	18000	15000	14000
		38	सुनाली	1600000	200	17000	20000	18000	15000	14000
		39	पुजेली (खलाडी)	1600000	200	17000	20000	18000	15000	14000
		40	चन्देली	1600000	200	17000	20000	18000	15000	14000
		41	खलाडी	1600000	200	17000	20000	18000	15000	14000
		2	B	1	थली	1571000	200	16000	19000	18000
2	छमरोटा			1571000	200	16000	19000	18000	15000	13000
3	कामरा			1571000	200	16000	19000	18000	15000	13000
4	सांखाल			1571000	200	16000	19000	18000	15000	13000
5	कन्ताडी			1571000	200	16000	19000	18000	15000	13000
6	बिणाई,			1571000	200	16000	19000	18000	15000	13000
7	नैलाडी			1571000	200	16000	19000	18000	15000	13000
8	ठडुंग			1571000	200	16000	19000	18000	15000	13000
9	रतेडी,			1571000	200	16000	19000	18000	15000	13000
10	शिकारू,			1571000	200	16000	19000	18000	15000	13000
11	पुषेली,			1571000	200	16000	19000	18000	15000	13000
12	सूराणू की सेरी,			1571000	200	16000	19000	18000	15000	13000

Daus

अपर जिलाधिकारी


 जिलाधिकारी
 अवर जिलाधिकारी

2	B	13	स्यालूका	1571000	200	16000	19000	18000	15000	13000
		14	डोखरियाणी,	1571000	200	16000	19000	18000	15000	13000
		15	मोल्टाडी (राजपूतों की),	1571000	200	16000	19000	18000	15000	13000
		16	नागझाला	1571000	200	16000	19000	18000	15000	13000
		17	दुंकरा,	1571000	200	16000	19000	18000	15000	13000
		18	सरगांव,	1571000	200	16000	19000	18000	15000	13000
		19	लेवटाडी	1571000	200	16000	19000	18000	15000	13000
		20	डिंगाडी	1571000	200	16000	19000	18000	15000	13000
		21	गौल,	1571000	200	16000	19000	18000	15000	13000
		22	डोखरी,	1571000	200	16000	19000	18000	15000	13000
		23	लमकोटी	1571000	200	16000	19000	18000	15000	13000
		24	पौन्टी	1571000	200	16000	19000	18000	15000	13000
		25	कसलों	1571000	200	16000	19000	18000	15000	13000
		26	मिडार,	1571000	200	16000	19000	18000	15000	13000
27	छानीगाव	1571000	200	16000	1900	18000	15000	13000		
28	खडक्यासेम	1571000	200	16000						

Dam

अपर जिलाधिकारी
सतरवणी

AJ *mm*

जिलाधिकारी
सतरवणी

98

प्रमुख मार्ग (तहसील मोरी) निबंधन उप-जिला पुरोला

क्र०	प्रमुख मार्ग / मोहल्लों / राजस्व ग्रामों की श्रेणी		प्रमुख मार्ग / मोहल्लों / राजस्व ग्रामों का नाम	प्रमुख मार्ग पर 0 से 200 मीटर दूरी के अर्न्तगत कृषि भूमि रूपये प्रति हैक्टेयर में सामान्य दर	अकृषि भूमि/सम्पत्ति (रूपये प्रति वर्गमीटर) सामान्य दर		प्रमुख मार्ग पर 0 से 200 मीटर दूरी के अर्न्तगत बहुमंजलीय आवासीय भवन में स्थित आवासीय प्लेट (सुपर एरिया दर रूपये प्रति वर्गमीटर)	वाणिज्यिक भवन की दर (सुपर एरिया रूपये प्रति वर्गमीटर)		गैर वाणिज्यिक निर्माण की दर (रूपये प्रति वर्गमीटर)	
					0 से 50 मीटर तक	50 मीटर के बाद 200 मीटर तक		दुकान/ रेस्टोरेन्ट/ कार्यालय	अन्य वाणिज्यिक प्रतिष्ठान	लिनन्टपोश	टीनपोश
1	2	3	4	5	6	7	8	9	10	11	12
1	A	1	पुरोला - मोरी - नैटवाड - जखोल मोटर मार्ग पर स्थित क्षेत्र नानई मोरी	5150000	550	500	16000	19000	17000	15000	14000
2	B	1	पुरोला - मोरी - आराकोट - चिंवा - मोटर मार्ग पर स्थित क्षेत्र 1-चिंवा 2-आराकोट 3-कुकरेडा (खुनीगाड) / 4-खरसाडी 5-ओडाटा	1846000	500	400	16000	19000	17000	15000	14000

Dam
अपर जिलाधिकारी
उत्तरखण्डी

mm
जिलाधिकारी
उत्तरखण्डी

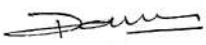
2	B	(मोरातोक) 6-बामसू (मान्दल तोक) 7- थली (बुडोत्रा, उगमेर तोक) 8- सरांश (विन्दी तोक) 9-सालरा (देई तोक) 10- डामटी थुनारा (ईसालीतोक)								
2		मोरी - नैटवाड- सांकरी- कोटगांव मोटर मार्ग पर स्थित क्षेत्र बैनाल (केवला तोक)/ गैच्चाणगावं / सांकरी, / कोटगावं/ सिदरी)	2086048	600	400	16000	19000	17000	15000	14000
3		मोरी - नैटवाड- सांकरी- जखोल मोटर मार्ग पर स्थित क्षेत्र (जखोल/ पाव तल्ला/ सुनकुण्डी)	1846000	500	400	16000	19000	17000	15000	14000

Dam
अपर विभाधिकारी
राजसंकाय

mm
जिलाधिकारी
राजसंकाय

100

2	B	4	बरनाली-धारा- झोटाडी मोटर मार्ग पर स्थित क्षेत्र (धारा / झोटाडी / गोकुल)	1846000	500	400	16000	19000	17000	15000	14000
		5	टिकोची - डुचाणू मोटर मार्ग पर स्थित क्षेत्र किराणू	1846000	500	400	16000	19000	17000	15000	14000
3	C	1	पुरोला - मोरी- आराकोट- चिंवा- मोटर मार्ग पर स्थित क्षेत्र (जागटा/डगोली (टिकोची)	1783000	500	400	16000	19000	17000	15000	14000
		2	डगोली - माकुडी मोटर मार्ग पर स्थित क्षेत्र डगोली,	1783000	500	400	16000	19000	17000	15000	14000
4	D	1	सांकरी - तालुका मोटर मार्ग पर स्थित क्षेत्र सौड	1980000	600	500	16000	19000	17000	15000	14000


अपर जिलाधिकारी
उत्तरकाशी


जिलाधिकारी
उत्तरकाशी

2	डगोली - माकुडी मोटर मार्ग पर स्थित क्षेत्र माकुडी	1752000	500	400	16000	19000	17000	15000	14000
3	चिंवा - मोण्डा मोटर मार्ग पर स्थित क्षेत्र (बालावट/मोण्डा)	1752000	500	400	16000	19000	17000	15000	14000
4	टिकोची - दुचाणू मोटर मार्ग पर स्थित क्षेत्र (किराणू /दुचाणू)	1752000	500	400	16000	19000	17000	15000	14000
5	गमरी - मूटाणू मोटर मार्ग पर स्थित क्षेत्र (गमरी/पावली मूय पितलासू/मूटाणू /मैज्याणी /किरोली)	1752000	500	400	16000	19000	17000	15000	14000
6	मोरी - मोताड मोटर मार्ग पर स्थित क्षेत्र मोताड	1752000	500	400	16000	19000	17000	15000	14000

Dam
अगर जिलाधिकारी
उत्तरकाशी

M
जिलाधिकारी
उत्तरकाशी

		7	पासा -पोखरी मोटर मार्ग पर स्थित क्षेत्र (पासा / पोखरी)	1752000	500	400	16000	19000	17000	15000	14000
		8	नैटवाड- देवरा मोटर मार्ग पर स्थित क्षेत्र देवरा	1752000	500	400	16000	19000	17000	15000	14000
		9	नैटवाड - दोणी मोटर मार्ग पर स्थित क्षेत्र / नैटवाड/ दोणी)	1752000	500	400	16000	19000	17000	15000	14000
5	E	1	नैटवाड - पुजेली खन्यासणी भितरी मोटर मार्ग पर स्थित ग्राम पुजेली/खन्यासणी / भितरी)	1710000	300	250	16000	18000	17000	15000	13000
		2	भद्रासू रमालगावं देवजानी मोटर मार्ग पर स्थित ग्राम (रमालगावं/ खरसाडी(भद्रासू)/ डोभालगावं/ विंगसारी (हर्षाणी तोक)	1571000	300	250	16000	18000	17000	15000	13000

Dam
अपर जिलाधिकारी
उत्तरकाशी

[Signature]
जिलाधिकारी

5	E	3	पासा - पोखरी मोटर मार्ग पर स्थित क्षेत्र (गुराडी / पेन्सर)	1571000	300	250	16000	18000	17000	15000	13000
		4	नेटवाड- देवरा मोटर मार्ग पर स्थित क्षेत्र (हल्टाडी / स्वीचाण गावं / दणगाणगावं)	1571000	300	250	16000	18000	17000	15000	13000
		5	नेटवाड - दोणी मोटर मार्ग पर स्थित क्षेत्र सट्टा।	1571000	300	250	16000	18000	17000	15000	13000

अपर जिलाधिकारी
उत्तरकाशी


जिलाधिकारी
उत्तरकाशी

(104)

अर्द्ध नगरीय क्षेत्र (तहसील मोरी) निबंधन उप जिला पुरोला
(प्रमुख मार्गों से 200 मीटर की दूरी को छोड़कर)

क्र०	प्रमुख मार्ग / मोहल्लों / राजस्व ग्रामों की श्रेणी		प्रमुख मार्ग / मोहल्लों / राजस्व ग्रामों का नाम	कृषि भूमि रूपये प्रति हेक्टेयर में सामान्य दर	अकृषि भूमि / सम्पत्ति (रूपये प्रति वर्गमीटर) सामान्य दर	बहुमंजलीय आवासीय भवन में स्थित आवासीय फ्लैट (सुपर एरिया दर रूपये प्रति वर्गमीटर)	वाणिज्यिक भवन की दर (सुपर एरिया रूपये प्रति वर्गमीटर)		गैर वाणिज्यिक निर्माण की दर (रूपये प्रति वर्गमीटर)	
							दुकान / रेस्टोरेन्ट / कार्यालय	अन्य वाणिज्यिक प्रतिष्ठान	लिनटरपोश	टीनपोश
1	2	3	4	5	6	7	8	9	10	11
1	A	1	नानई मोरी	5120000	500	16000	19000	17000	15000	14000

उपर जिलाधिकारी
उत्तरकाशी

बिलासपुर
उत्तरकाशी

105

ग्रामीण क्षेत्र (तहसील मोरी) निबंधन उप जिला पुरोता
(प्रमुख मार्गों से 200 मीटर की दूरी को छोड़कर)

क्र०	प्रमुख मार्ग / मोहल्लों / राजस्व ग्रामों की श्रेणी	प्रमुख मार्ग / मोहल्लों / राजस्व ग्रामों का नाम	कृषि भूमि रूपरे में प्रति हेक्टर में सामान्य दर	अकृषि भूमि / सम्पत्ति (रूपरे प्रति वर्गमीटर) सामान्य दर	वहुमंजलीय आवासीय भवन में स्थित आवासीय प्लैट (सुपर एरिया दर रूपरे प्रति वर्गमीटर)	वाणिज्यिक भवन की दर (सुपर एरिया रूपरे प्रति वर्गमीटर)		गैर वाणिज्यिक निर्माण की दर (रूपरे प्रति वर्गमीटर)		
						दुकान / रेस्टोरेन्ट / कार्यालय	अन्य वाणिज्यिक प्रविष्ठान	लिन्टरपोश	टीनपोश	
1	2	3	4	5	6	7	8	9	10	11
1	A	1	घिंवा,	1685000	220	16000	19000	17000	15000	14000
		2	किराणू	1685000	220	16000	19000	17000	15000	14000
		3	आराकोट,	1685000	220	16000	19000	17000	15000	14000
		4	बरनाली,	1685000	220	16000	19000	17000	15000	14000
		5	कुकरेडा	1685000	220	16000	19000	17000	15000	14000
		6	खरसाडी	1685000	220	16000	19000	17000	15000	14000
		7	ओडाटा	1685000	220	16000	19000	17000	15000	14000
		8	बामरू	1685000	220	16000	19000	17000	15000	14000
		9	थली	1685000	220	16000	19000	17000	15000	14000

[Signature]

MM


अपर जिलाधिकारी,


उत्तरप्रदेश

जिलाधिकारी
उत्तरप्रदेश

(106)

1	A	10	सेराश	1685000	220	16000	19000	17000	15000	14000
		11	बैनोल	1685000	220	16000	19000	17000	15000	14000
		12	सालरा	1685000	220	16000	19000	17000	15000	14000
		13	गैच्चाणगावं	1685000	220	16000	19000	17000	15000	14000
		14	सांकरी	1685000	220	16000	19000	17000	15000	14000
		15	दणगांणगावं	1685000	220	16000	19000	17000	15000	14000
		16	कोटगांव	1685000	220	16000	19000	17000	15000	14000
		17	सिंदरी,	1685000	220	16000	19000	17000	15000	14000
		18	जखोल	1685000	220	16000	19000	17000	15000	14000
		19	पाव तल्ला	1685000	220	16000	19000	17000	15000	14000
		20	सुनकुण्डी	1685000	220	16000	19000	17000	15000	14000
		21	गोकुल	1685000	220	16000	19000	17000	15000	14000
		22	घारा	1685000	220	16000	19000	17000	15000	14000
	23	झोटाडी	1685000	220	16000	19000	17000	15000	14000	


 ज्येष्ठ जिल्हाधिकारी
 उत्तरकाशी


 जिल्हाधिकारी
 उत्तरकाशी

2	B	C											
		1	2	3	4	5	6	7	8	9	10	11	12
		गागरा	1628000	220	16000	19000	17000	15000	14000				
		रुगोली	1628000	220	16000	19000	17000	15000	14000				
		गीपडा	1600000	220	16000	19000	17000	15000	14000				
		बलाबल	1600000	220	16000	19000	17000	15000	14000				
		प्रापती	1600000	220	16000	19000	17000	15000	14000				
		अरुपु	1600000	220	16000	19000	17000	15000	14000				
		दुलापु	1600000	220	16000	19000	17000	15000	14000				
		गाकूडी	1600000	220	16000	19000	17000	15000	14000				
		गपरी	1600000	220	16000	19000	17000	15000	14000				
		पावली	1600000	220	16000	19000	17000	15000	14000				
		गुटापु	1600000	220	16000	19000	17000	15000	14000				
		गैजडी	1600000	220	16000	19000	17000	15000	14000				
		किराली	1600000	220	16000	19000	17000	15000	14000				
		गीगर	1600000	220	16000	19000	17000	15000	14000				



सरपंच
गागरा

गागरा



सरपंच
गागरा

गागरा

(108)

3	C	13	पारगा	1600000	220	16000	19000	17000	15000	14000		
		14	पोंखारी,	1600000	220	16000	19000	17000	15000	14000		
		15	देवरा	1600000	220	16000	19000	17000	15000	14000		
		16	शौड	1669000	250	16000	19000	17000	15000	14000		
		17	नैटवारु	1600000	220	16000	19000	17000	15000	14000		
		18	दोणी	1600000	220	16000	19000	17000	15000	14000		
		19	पांज मल्ला	1600000	220	16000	19000	17000	15000	14000		
		4	D	1	कलीच,	1571000	200	16000	18000	17000	15000	13000
		2	भांखाड,	1571000	200	16000	18000	17000	15000	13000		
		3	वेगल	1571000	200	16000	18000	17000	15000	13000		
4	डामटी भुजारा	1571000	200	16000	18000	17000	15000	13000				
5	देवती	1571000	200	16000	18000	17000	15000	13000				
6	पेतली	1571000	200	16000	18000	17000	15000	13000				
7	पैसर	1571000	200	16000	18000	17000	15000	13000				



अपर जिलाधिकारी
उत्तरकाशी


WM

जिलाधिकारी
उत्तरकाशी

109

4	D	8	गुराडी	1571000	200	16000	18000	17000	15000	13000
		9	हल्ताडी	1571000	200	16000	18000	17000	15000	13000
		10	स्वीचाणगाव	1571000	200	16000	18000	17000	15000	13000
		11	देवजानी	1571000	200	16000	18000	17000	15000	13000
		12	जेवाणू	1571000	200	16000	18000	17000	15000	13000
		13	डाडागाव	1571000	200	16000	18000	17000	15000	13000
		14	रमालगाव	1571000	200	16000	18000	17000	15000	13000
		15	डोमालगाव	1571000	200	16000	18000	17000	15000	13000
		16	विंगसारी	1571000	200	16000	18000	17000	15000	13000
		17	खेडमी	1571000	200	16000	18000	17000	15000	13000
		18	नेत्रुशा	1639000	200	16000	18000	17000	15000	13000
		19	नूराणू	1639000	200	16000	18000	17000	15000	13000
20	कलाप	1639000	200	16000	18000	17000	15000	13000		
21	पुजेली	1571000	200	16000	18000	17000	15000	13000		

Dam
अपर जिलाधिकारी
उत्तरकाशी

[Signature]
जिलाधिकारी
उत्तरकाशी

110

4	D	22	देवल	1571000	200	16000	18000	17000	15000	13000
		23	खन्यासणी	1571000	200	16000	18000	17000	15000	13000
		24	खन्ना	1571000	200	16000	18000	17000	15000	13000
		25	ग्वालगांव	1571000	200	16000	18000	17000	15000	13000
		26	सेवा	1571000	200	16000	18000	17000	15000	13000
		27	सट्टा	1571000	200	16000	18000	17000	15000	13000
		28	मसरी	1571000	200	16000	18000	17000	15000	13000
		29	बरी	1571000	200	16000	18000	17000	15000	13000
		30	हडवाडी	1571000	200	16000	18000	17000	15000	13000
		31	भितरी	1571000	200	16000	18000	17000	15000	13000
		32	गंगाड	1639000	200	16000	18000	17000	15000	13000
		33	ओसला	1571000	200	16000	18000	17000	15000	13000
		34	पवाणी	1571000	200	16000	18000	17000	15000	13000
		35	ढाटमीर	1571000	200	16000	18000	17000	15000	13000

Dam
अपर जिलाधिकारी
उज्जैन

M
जिलाधिकारी

111

4	D	36	घारा पर्वत	1571000	200	16000	18000	17000	15000	13000
		37	सादूडी	1571000	200	16000	18000	17000	15000	13000
		38	सावणी	1571000	200	16000	18000	17000	15000	13000
		39	शिरगा	1571000	200	16000	18000	17000	15000	13000
		40	फिताडी	1639000	200	16000	18000	17000	15000	13000
		41	रेग्ना	1571000	200	16000	18000	17000	15000	13000
		42	काराला	1571000	200	16000	18000	17000	15000	13000
		43	शाला	1571000	200	16000	18000	17000	15000	13000
		44	शिवाडी	1571000	200	16000	18000	17000	15000	13000
		45	कुगाश	1571000	200	16000	18000	17000	15000	13000
		46	सुयशाला	1571000	200	16000	18000	17000	15000	13000
		47	कागडा	1571000	200	16000	18000	17000	15000	13000

Daun

WM
अध्यापिका
अपराजिता

अपर अध्यापिका
अपराजिता